ANUARIO SOCIOECONÓMICO DE BILBAO

ANUARIO COMPLETO

RESUMEN EJECUTIVO

2010

índice

[0 Contexto socioeconómico general]

La economía mundial
La economía europea
La economía española
La economía vasca
La economía en el territorio histórico de Bizkaia
Perspectivas
Estrategias para el desarrollo económico y social
Tablas
Gráficos

[1 Territorio, clima y medioambiente]

Territorio
Medioambiente
Clima
Tablas
Gráficos

[2 Infraestrcuturas básicas, transportes y comunicaciones]

Infraestructuras básicas
Transportes y comunicaciones
La movilidad en Bilbao
Gestión de aparcamientos
Tablas
Gráficos

[3 Edificios y viviendas]

Edificación de viviendas
Características de las viviendas y locales de Bilbao
La vivienda nueva. Libre y Protegida
La vivienda usada. Precio
Vivienda en alquiler
Garajes, trasteros y locales. Oferta y precio
Rehabilitación de edificios y viviendas
Financiación inmobiliaria y endeudamiento de las familias
Tablas
Gráficos

[4 Demografía]

Envejecimiento demográfico, dependencia y servicios sociales
Bilbao: Datos generales de población
Bilbao metropolitano
La población extranjera
Tablas
Gráficos

[5 Situación económica de la población]

Situación económica de la población
Protección social y Servicios Sociales
Personal, gasto y financiación de los Servicios Sociales
Tablas
Gráficos

[6 Educación y formación]

Nivel de instrucción de la población
La enseñanza de régimen general no universitaria
La enseñanza de régimen especial
La enseñanza universitaria
La formación ocupacional y continua. Inserción
Nivel educativo de la población extranjera
Tablas
Gráficos

[7 Cultura y deporte]

Cultura
Deporte
Tablas
Gráficos

[8 Mercado de trabajo]

Entorno sociolaboral
Panorama del Mercado de Trabajo en el ámbito vasco
Principales variables del mercado de trabajo
Condiciones laborales
Tablas
Gráficos

[9 Actividad económica]

PYMES en Europa
PYMES en el Estado
El tejido empresarial en la CAPV
El tejido empresarial en Bilbao
Comparación del tejido empresarial entre diferentes ámbitos
Las empresas de Economía Social
La actividad emprendedora
Tablas
Gráficos

[10 Congresos y turismo]

Congresos y reuniones
Actividad turística
Tablas
Gráficos

[11 Sociedad de la información, I+D+i]

La sociedad de la información
Innovación, investigación y desarrollo tecnológico
Tablas
Gráficos

CAPÍTULO 0

Contexto socioeconómico general

La economía mundial
La economía europea
La economía española
La economía vasca
La economía en el territorio histórico de Bizkaia
Perspectivas
Estrategias para el desarrollo económico y social

B Anuario Socieconómico de Bilbao 2010

La economía mundial
La economía europea
La economía española
La economía vasca
La economía en el territorio histórico de Bizkaia
Perspectivas
Estrategias para el desarrollo económico y social

La economía mundial

La evolución de la economía mundial a lo largo del 2010 ha estado caracterizada por un proceso de recuperación frágil y desigual, mostrando diferentes intensidades, con un repunte notorio en el primer semestre, apoyado en las medidas de estimulo monetario y fiscal, y una desaceleración de la tendencia de crecimiento en la segunda parte del año.

En términos globales, la economía mundial experimentó un crecimiento del 5%, aunque el ritmo de la recuperación se ha presentado de forma muy dispar entre las diferentes economías del mundo. Entre los mercados emergentes fue donde se dio la mayor subida con un 7,1%, frente a otras subidas más moderadas como la de la Zona Euro con un 1,7%, Estados Unidos con un 2,8% o Japón, que mostró un crecimiento bastante equilibrado al avanzar un 3,7%.

De esta forma, la reactivación de la economía mundial continúa dándose de forma moderada y desigual: el crecimiento de las economías avanzadas ha sido relativamente débil, a diferencia del vigor exhibido por la mayor parte de los mercados emergentes y de los países de bajo ingreso, que han supuesto más de la mitad de la expansión de la economía mundial. La causa principal de esta desigualdad se debe a que la mayoría de las economías emergentes no experimentaron grandes excesos financieros significativos, previos al comienzo de la recesión del 2009.

La evolución positiva del mercado monetario a lo largo de 2009 preparó el camino para ir retirando gradualmente, durante 2010, algunas de las medidas heterodoxas que se habían adoptado para potenciar la política monetaria. Así, podemos ver que el repunte económico del primer semestre del año ha estado sustentado, por un lado, en las medidas de estímulo monetario y fiscal y una cierta normalización de las condiciones de financiación, y por otro lado, en la mejora de la confianza del sector empresarial y los consumidores.

La mejora general de la situación económica y el repunte de la actividad en este primer semestre ha estado acompañada de una fuerte recuperación del comercio mundial, reflejada en las dinámicas tasas de crecimiento de las exportaciones y las importaciones.

En la segunda parte del año, la recuperación de la economía mundial perdió parte del impulso presentado en el primer semestre. Las principales causas de este cambio de intensidad en la recuperación se debieron sobre todo a los efectos de la retirada de las medidas de estímulo fiscal. De esta forma la línea que define la tendencia de recuperación presentaba una trayectoria menos vertical pero más autosostenida. Los procesos de ajuste en varios sectores y la atonía de los mercados de trabajo, especialmente en las economías avanzadas, atenuaron aún más la recuperación de la economía mundial. Al mismo tiempo, el comercio mundial también experimentó una desaceleración en este segundo semestre, creciendo a un ritmo más lento que en los seis primeros meses del año.

Las presiones inflacionistas siguieron siendo moderadas a lo largo de todo el año, aunque se ha evidenciado un gradual incremento de los precios de las materias primas en el segundo semestre. En las economías avanzadas, con algunas notables excepciones, la presión inflacionista se ha mantenido estable debido al sólido anclaje de las expectativas y a los niveles de capacidad excedente de producción existentes.

Esta situación representó un contraste con respecto a la observada en las dinámicas economías emergentes. En éstas, las presiones inflacionistas fueron más importantes debido, en parte, a la subida de los precios de materias primas y al aumento de las restricciones de la capacidad productiva. Este clima de persistente inquietud respecto a la inflación provocó que varios bancos centrales de economías emergentes decidieran retirar algunas de las medidas excepcionales de estímulo de la liquidez e imprimir una orientación más restrictiva a sus políticas monetarias.

Aunque se puede decir que, en general, la recuperación sigue en marcha, las perspectivas están sometidas a riesgos y turbulencias considerables. Si bien los indicadores globales de empleo mundiales mejoraron gradualmente a lo largo del año, el índice de desempleo se ha mantenido elevado. Los altos niveles de desempleo han repre-

sentado la principal batalla para las principales economías desarrolladas debido a sus implicaciones tanto macroeconómicas como sociales y al temor de que la ausencia pasajera de puestos de trabajo se transforme en desempleo estructural.

Tabla 1: Evolución (datos reales 2009-2010) y previsión (datos 2011-2012) de las principales variables macroeconómicas a nivel internacional. (Tasa de variación interanual). 2009 - 2012.

CONCEPTO	2009	2010	2011	2012
PIB REAL (% Crecimiento Anual)				
EE.UU.	-2,4	2,7	2,2	3,1
Japón	-5,2	3,7	1,7	1,3
Zona Euro	-4,1	1,7	1,7	2,0
OCDE	-3,3	2,8	2,3	2,8
DEMANDA INTERNA REAL (% Crecimiento Anual)				
EE.UU.	-0,7	-3,4	3,0	2,2
Japón	-1,3	-4,0	1,0	1,3
Zona Euro	0,5	-3,3	1,0	0,9
OCDE	0,1	-3,7	0,9	0,8
DEFLACTOR DEL PIB(1)				
EE.UU.	2,1	1,2	0,8	1,2
Japón	-0,8	-1,0	-2,1	-0,5
Zona Euro	2,2	1,0	0,5	0,8
OCDE	2,5	1,2	1,1	1,4
TASA DE PARO (% S/POBLACIÓN ACTIVA)				
EE.UU.	5,8	9,3	9,7	9,5
Japón	4,0	5,1	5,1	4,9
Zona Euro	7,5	9,4	9,9	9,6
OCDE	6,0	8,1	8,3	8,1

(1) Índice que mide el nivel de precios de todos los bienes y servicios que componen el PIB.
Fuente: OCDE (Proyecciones Mayo 2011).

La economía mundial
La economía europea
La economía española
La economía vasca
La economía en el territorio histórico de Bizkaia
Perspectivas
Estrategias para el desarrollo económico y social

La economía europea

Al comienzo del año se produjo una recuperación económica moderada en la zona del euro, respaldada en parte por factores transitorios y medidas de estímulo. Si bien los índices de crecimiento económico y de inflación divergían ligeramente de unos países a otros, estas deferencias han sido menores que en 2009, producto de los procesos de reequilibrio que se estaban desarrollando en la zona.

En un contexto de mejora de las condiciones en los mercados financieros, se comenzaron a retirar gradualmente las medidas de estímulo de liquidez, aunque se produjeron apoyos de carácter extraordinario a los sistemas bancarios en un clima de persistente incertidumbre.

Este fue, especialmente el caso Grecia, cuya deuda pública y sus diferenciales de rendimiento se elevaron hasta niveles muy altos. La UE aprobó un plan de rescate el fin de semana del 10 y 11 de abril, pero las tensiones se agudizaron en días posteriores, cuando la rebaja de la calificación crediticia de la deuda soberana de Grecia y de Portugal generó una crisis de desconfianza.

La inflación interanual, medida por los precios de consumo, se redujo gradualmente en 2010 desde un máximo de algo más del 2% en enero hasta el 1,6% en agosto, para elevarse de nuevo hasta situarse en el 2,1% en diciembre, provocada en gran medida por la evolución de los precios de las materias primas.

En conjunto, la evolución macroeconómica en el 2010 fue más favorable de lo previsto, a pesar del impacto de la crisis de la deuda soberana. Esta evolución positiva dio lugar a tasas de crecimiento interanual del PIB real del 1,8%, lo que supuso una sustancial revisión al alza de las cifras en comparación con lo estimado.

Gráfico 1: Tasa de variación del PIB por áreas económicas. 2010.

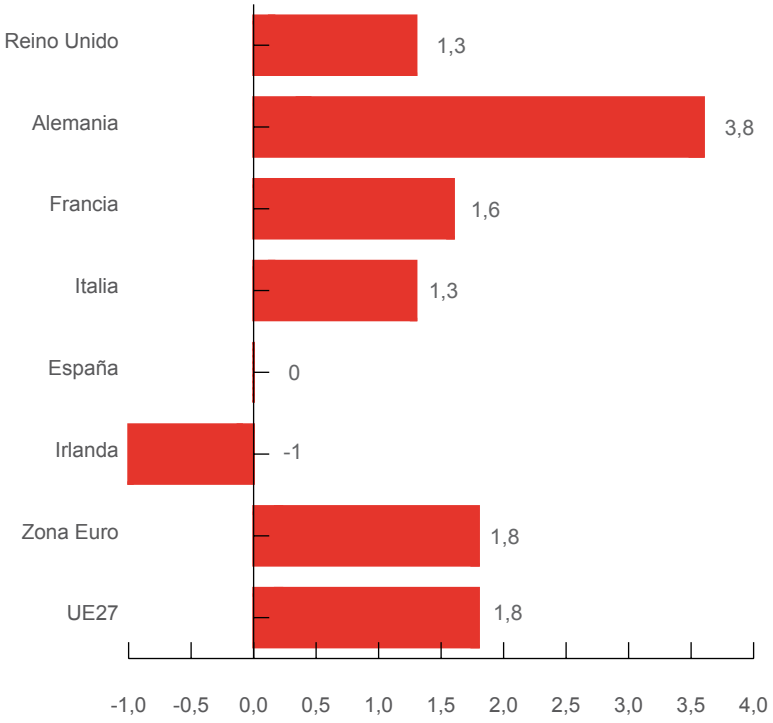

Fuente: Eurostat.

La economía española

La economía española ha tenido un año difícil, mostrando por primera vez en 15 años niveles de evolución de PIB inferiores a la Unión Europea (una caída del 0,1% de la economía española frente al 1,7% positivo de la UE). Esta media anual de crecimiento posiciona a España en el grupo de países que aún no han abandonado las caídas de PIB con Grecia a la cabeza (-4,5%). Cabe mencionar que España es el país de ese grupo que más cerca está de posicionarse en el camino de la recuperación.

La evolución de la economía a lo largo de este año ha estado caracterizada por el debilitamiento de la demanda estatal (aunque menor que el 2009) y el comportamiento favorable de la demanda externa neta y la fortaleza de las exportaciones.

La demanda interna ha mostrado un descenso (-1,2%) especialmente en la construcción residencial e infraestructuras (-10%) y en el consumo público (-0,7%). Sin embargo, las exportaciones de bienes y servicios tuvieron a lo largo del año un crecimiento espectacular con respecto a 2009 (10,3%). Las importaciones, por su parte, crecieron un 5,4%, provocando de esta forma una importante mejora con el exterior respecto del año anterior.

También la inversión productiva mostró signos de mejora en el transcurso de 2010, especialmente la inversión en bienes de equipo, que saldó el año con un incremento interanual próximo al 2%. Factores como la mejora de las expectativas empresariales derivada de la recuperación de la demanda, tanto estatal como, sobre todo, externa, y la evolución de las cotizaciones de las acciones han favorecido la reactivación de la inversión privada.

En contraposición a estos avances podemos destacar la fuerte destrucción de empresas y la caída de las ventas del conjunto de la economía. Si nos enfocamos en el comercio al por menor, vemos un decrecimiento respecto al año 2009. Padeciendo más la crisis los pequeños comercios que las grandes cadenas, quienes contrajeron sus ventas solo un 0,1% a lo largo del año.

Esta reducción en la actividad económica ha provocado un aumento en los índices de desempleo y la destrucción de puestos de trabajo, alcanzando cifras record en toda la historia del Estado. Durante el año 2010 se perdieron 237.700 puestos de trabajo respecto al año 2009 y aumentó el número de personas desempleadas en 370.000, lo que situó la tasa de paro al final del año 2010 en un 20,3%, alcanzando los 4,7 millones de personas sin empleo. Dentro del colectivo de personas desempleadas, los grupos más afectados han sido las personas jóvenes de entre 16 a 24 años, las personas inmigrantes y las personas paradas de larga duración. Segmentando por sectores económicos, la agricultura ha sido el sector que ha conseguido crear más empleo, consecuencia de la mayor actividad provocada por la subida de los precios de los alimentos. En la industria, aunque la destrucción de empleo ha sido menor que en 2009, se perdieron casi 60.000 puestos de trabajo. La construcción continuó con su severo ajuste, destruyendo 230.000 empleos netos y el sector servicios ha mostrado un leve incremento respecto de 2009.

Otras de las cuestiones a remarcar en el transcurso de este año es el aumento del IVA producido en julio, que ha provocado una disminución de las matriculaciones de turismos, las ventas minoristas y la producción industrial de bienes de consumo duradero y equipo. De esta forma queda en evidencia que esta modificación fiscal ha incidido negativamente en el consumo y en la inversión en la segunda mitad del año.

El aumento de la morosidad producto de la crisis se ha traducido en una mayor prudencia en la concesión de créditos por parte de las entidades financieras, aumentando las dificultades de las empresas para financiarse. Mientras en el año 2009 los créditos nuevos a empresas y familias se redujeron un 8,7%, en 2010 la reducción fue del 22,6%.

Como podemos ver en el siguiente gráfico, 2010 presenta una contribución positiva del sector exterior al crecimiento (1,1%), en contraste con la caída de la demanda interna (-1,2%). Esta tendencia, iniciada en 2008, se ha visto fortalecida en 2010 y se espera que se mantenga a lo largo de 2011. Además, el crecimiento de las exportaciones españolas de bienes y servicios (por encima del comercio mundial) muestra una creciente capacidad de penetración y diversificación geográfica de las ventas al exterior, enfocándose en productos y destinos con mayor potencial de crecimiento.

Gráfico 2: Contabilidad nacional trimestral. 2006-2010.

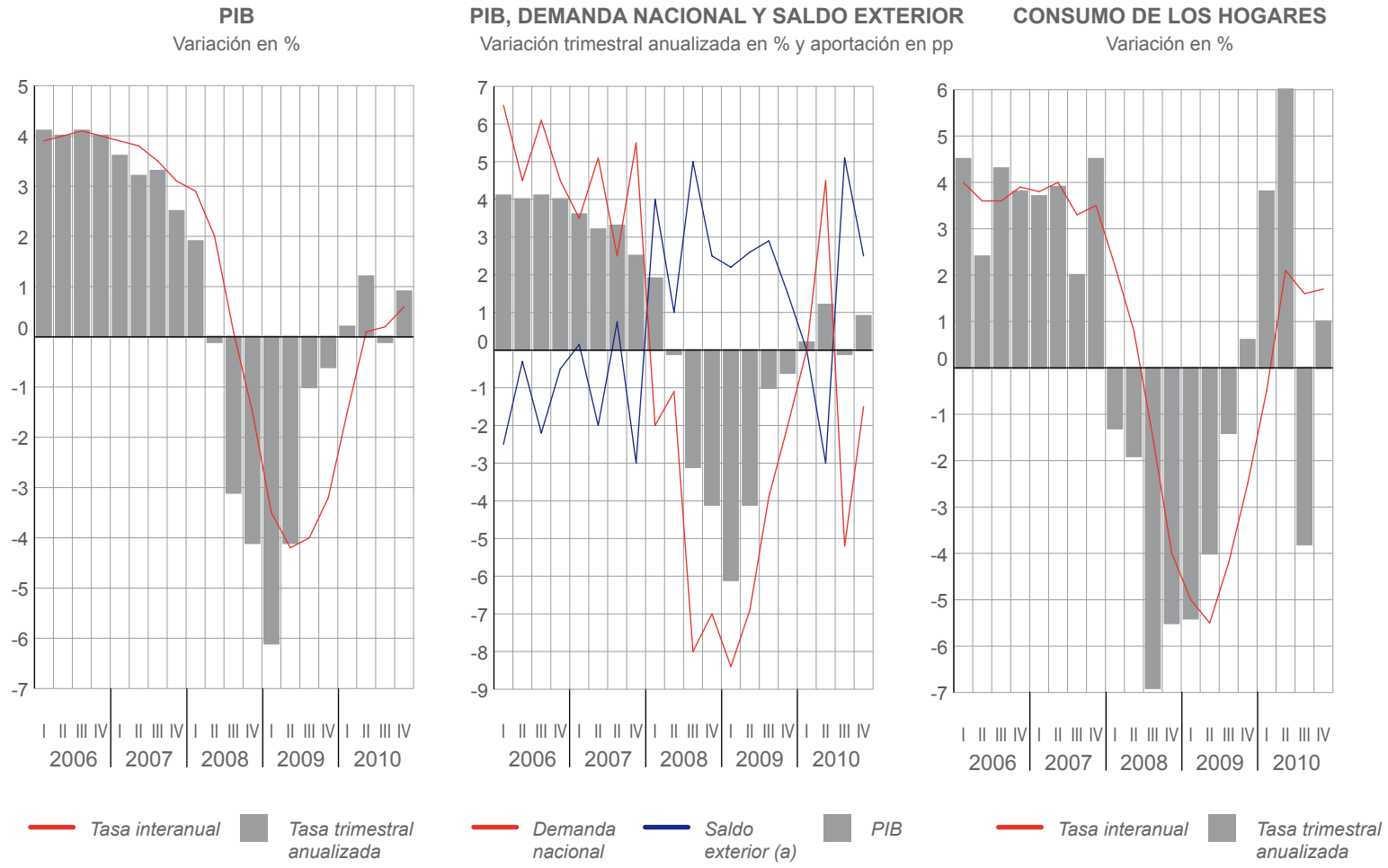

(a) Aportación al crecimiento del PIB en puntos porcentuales

Fuente: INE (CNTR) y FUNCAS.

La economía mundial
La economía europea
La economía española
La economía vasca
La economía en el territorio histórico de Bizkaia
Perspectivas
Estrategias para el desarrollo económico y social

La economía vasca

En el ámbito de la Comunidad Autónoma Vasca, la senda de la recuperación parece haberse iniciado aunque con una intensidad débil, presentando en todos los trimestres del año crecimientos positivos. Euskadi ha promediado un crecimiento interanual al cierre del 2010 de 0,3% según los datos de Eustat.

Evaluando el comportamiento de los diferentes sectores, la construcción ha sido, con diferencia, el sector de peor evolución. A lo largo del 2010 se ha acelerado su retroceso y su tasa de PIB interanual al final del año ha alcanzado un descenso del 5,9% con respecto a 2009. En el caso de la edificación, el descenso fue del 25,2%, mientras que la obra civil creció un 6,5%. No obstante, la compraventa de viviendas tuvo un buen comportamiento en 2010, con incrementos tanto en las viviendas libres como protegidas, obteniendo un ascenso del 24,9%.

En contraposición, se encuentran los sectores de la Industria y los servicios, que han logrado ligeros avances en el conjunto del año. El índice de producción Industrial del País Vasco en 2010 ha mostrado un avance de 1,6% después de dos años de evolución negativa. En cuanto al sector servicios, se plantea como el sector con mejor evolución durante 2010, obteniendo incrementos tanto interanuales (1,1%) como inter-trimestrales en todos los trimestres del año.

Por el lado del gasto, y según datos del Eustat, hemos asistido a un descenso de la Demanda Interna del 0,7%, caracterizada principalmente, por el crecimiento del Gasto en Consumo Final de los Hogares (0,8%) y la evolución positiva del Gasto en Consumo Final de las Administraciones Públicas (1,3%).

Gráfico 3: Tasas de crecimiento (%) del PIB (1). C.A. de Euskadi. 2010.

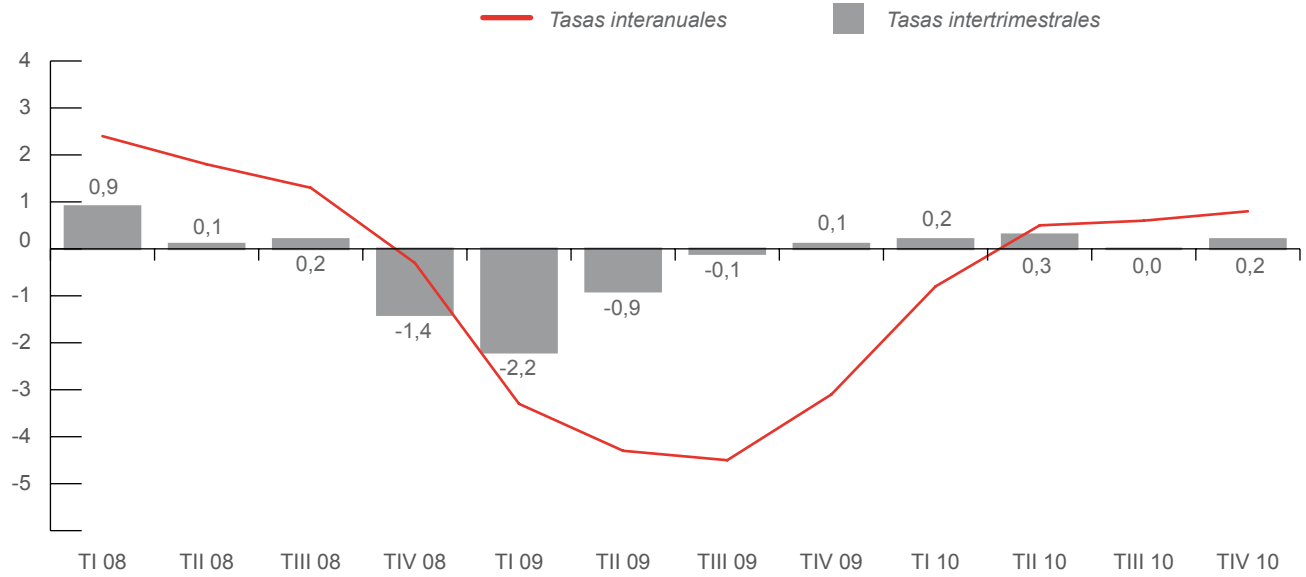

(1) Datos corregidos de efectos estacionales y de calendario.
Fuente: Eustat. Avance cuentas económicas trimestrales.

La demanda exterior en Euskadi se constituyó como el componente más dinámico en 2010, superando la media del Estado y finalizando el año como una de las pocas partidas que contribuyeron positivamente al conjunto del PIB, con un total de 17.546 millones de euros, y un incremento del 20,1% respecto al año anterior. Respecto a las importaciones, el crecimiento ha sido del 24,3%, alcanzando 15.257 millones de euros. El saldo comercial del ejercicio (exportaciones menos importaciones) ha ofrecido un superávit de 2.289 millones de euros.

El principal lastre de la economía de Euskadi continua siendo la pobre dinámica de empleo. Las cifras varían según las distintas Encuestas de Población Activa, con un intervalo en el número de personas desempleadas que oscila entre 104.200 y 114.900 personas. Según las estimaciones del Eustat, la tasa de paro vasca se situó en el último trimestre de 2010 en el 10%, con una pérdida de 9.100 empleos en un año.

No cabe duda de que, en momentos de crisis como el actual, el papel de las personas emprendedoras y creadoras de nuevas empresas muestra una especial relevancia como generadores de riqueza y empleo. En 2010 se han creado en la Comunidad Autónoma Vasca un total de 3.151 nuevas sociedades, suponiendo un incremento de 185 empresas sobre la cifra correspondiente a 2009.

Tabla 2: Evolución del paro en la CAPV por sectores económicos y sexo. 2008-2010.

PARO REGISTRADO EN LA CAPV POR SECTORES ECONÓMICOS					
	Agricultura	Industria	Construcción	Servicios	Sin empleo anterior
2008	1.006	17.109	10.063	65.415	7.044
2009	1.253	25.061	16.443	78.092	7.348
2010	1.897	23.053	16.995	83.859	10.157

PARO REGISTRADO EN LA CAPV POR SEXO				
	Varones	Mujeres	Total	En %
2008	48.694	51.943	100.637	6,5%
2009	65.085	63.116	128.201	11%
2010	67.330	68.631	135.961	10,6%

Fuente: Eustat.

La economía en el territorio histórico de Bizkaia

La economía vizcaína ha mostrado un buen tono productivo a lo largo de los cuatro trimestres del año. Los datos de las estadísticas económicas muestran para 2010 una situación claramente mejor que la de 2009. El PIB generado por la actividad económica de Bizkaia, ha experimentado un incremento interanual de 0,2%. Este porcentaje se sitúa por debajo al correspondiente a la economía vasca (0,3%), así como al de la Zona Euro-16 (1,9%) y la UE-27 (2,1%), aunque supera ligeramente la tasa de crecimiento de la economía española (-0,1%).

La industria es el sector que sigue mostrando el mejor comportamiento, constituyéndose como uno de los factores clave en el crecimiento del PIB de Bizkaia a lo largo de 2010, y permitiendo mantener el nivel de empleo de dicho sector. El sector servicios, aunque mantiene también un leve perfil de crecimiento, ha mostrado una cierta ralentización y un comportamiento heterogéneo entre sus diferentes subsectores.

El repunte de la inflación y la congelación salarial han erosionado de forma clara el poder adquisitivo de los hogares, y ello ha quedado reflejado en el estancamiento del índice que mide la confianza del comercio. Cabe destacar el comportamiento del sector turístico que ha alcanzado niveles extraordinarios, logrando aumentar la cantidad de pernoctaciones y la estancia media del turismo.

La actividad del sector de la construcción, por el contrario, confirma al cierre del 2010 la tendencia negativa mostrada a lo largo de la primera parte del año, constituyendo el principal freno de la actividad económica del territorio histórico. Las causas del mal desempeño del sector han sido, principalmente, la progresiva finalización y paralización de los programas de apoyo al sector y la consecuente baja en las licitaciones oficiales.

Durante el transcurso del año, el avance de las ventas ha sido más acentuado en el mercado exterior (aumentando las exportaciones para el 56% de las empresas) que en el interior (que aumentó el 36%). Las exportaciones han presentado en 2010 un buen comportamiento, sumando 7.687 millones de euros, representando un 29,3% más con respecto al año pasado. Las importaciones, por su lado, han crecido menos, un 27,8%, sumando 9.768 millones consolidando un déficit comercial de 2.110 millones, 391 millones más que el año pasado.

La situación del mercado de trabajo sigue siendo la cuestión más preocupante. La debilidad con la que se esta dando la recuperación económica no permite dar vuelta a la tendencia del mercado de trabajo y comenzar a generar empleo. Según datos del Eustat la cifra de personas desempleadas se ha incrementado, con una media estimada en 55.200 personas, 8.400 más que la media de 2009 y alcanzando, en el último trimestre del año, un 10.6% de tasa de paro.

Gráfico 4: Variación del PIB y del personal ocupado en Bizkaia. (Variaciones intertrimestrales).

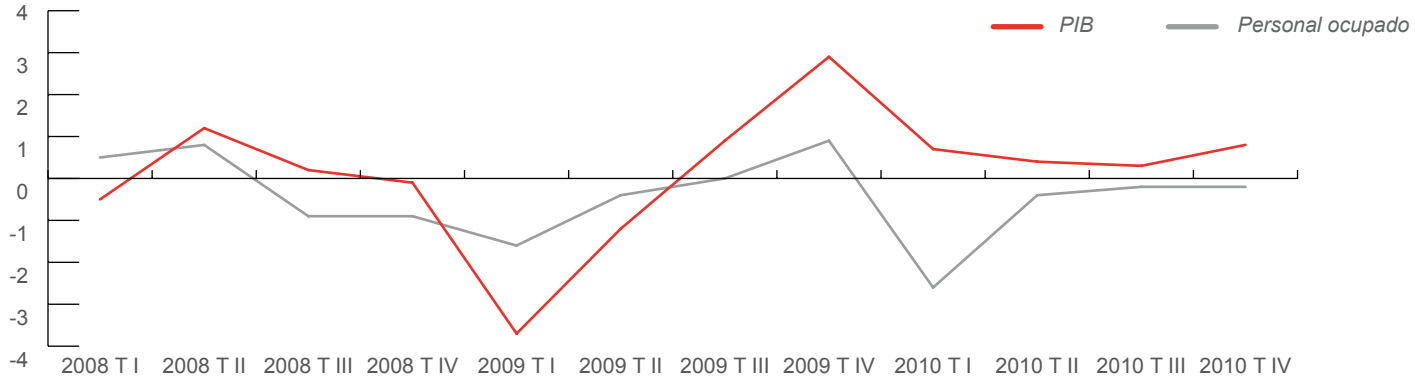

Fuente Eustat. (Datos corregidos de efectos estacionales).

Perspectivas

Las dificultades que aún muestran la mayoría de las economías avanzadas y el ritmo desigual de recuperación entre países desarrollados y los de economías emergentes, siguen caracterizando el proceso de recuperación global. El debilitamiento del ritmo de la recuperación mostrado en el segundo semestre del 2010 y las incipientes muestras de recalentamiento de las economías de Asia se plantean como un riesgo para la estabilidad económica mundial en los próximos años.

Sin duda, las medidas extraordinarias aplicadas han ayudado a estabilizar los mercados financieros y a poner en marcha la recuperación. Aunque se hace evidente que la superación de los problemas estructurales que han provocado la crisis está resultando mucho más difícil de lo esperado y se plantea como un proceso de larga duración.

En 2011 se espera que la recuperación continúe a dos velocidades, con índices elevados de desempleo y un reavivamiento de las tensiones en la periferia de la zona euro contribuyendo a los riesgos de retrocesos. En muchas economías emergentes continuará el vigor de los procesos de recuperación, aunque se deberá prestar especial atención a las presiones inflacionistas y a algunos indicios de recalentamiento, en parte debido a la fuerte afluencia de capitales.

En conjunto, la recuperación mundial avanza, pero sigue siendo débil y desigual. Los riesgos para la recuperación aún son elevados y se plantean necesarias medidas exhaustivas y rápidas para corregir los desequilibrios fiscales y sanear y reformar los sistemas financieros en las economías avanzadas a nivel mundial y políticas enfocadas en superar los problemas soberanos y financieros en la zona del euro. Todo ello, complementado por políticas que mantengan controladas las presiones de recalentamiento y faciliten el reequilibrio externo en economías emergentes clave.

Las perspectivas sobre la evolución de la economía en 2011 estarán determinadas por los elevados índices de desempleo, los riesgos e incertidumbres producto de la retirada prematura de las políticas de estímulo, una mayor volatilidad en los mercados de divisas y una renovada ampliación de los desequilibrios mundiales.

El “Informe de situación y perspectivas de la economía mundial del 2011” emitido por la ONU estima que la economía mundial se expandirá en un 3,1% en 2011 y en un 3,5% en 2012, lo que es inferior al 3,6% estimado para 2010 y lejos de ser suficiente para permitir la recuperación del empleo perdido debido a la crisis.

Para el caso de España, las previsiones planteadas por el FMI y la OCDE muestran una recuperación de la economía a “cámara lenta”, pronosticando un crecimiento del PIB en torno al 0.7 %. En términos de empleo, se espera una reducción de un 1% en la media anual, estimando que la tasa de paro rondará el 20,8% aunque estas cifras están sujetas a la imprevisibilidad de la evolución de la población activa.

En el ámbito de Euskadi, se vislumbra que a pesar de las previsiones generales de paulatina mejoría, este año va a seguir siendo difícil para las empresas vascas. La recuperación de la actividad económica y del mercado de trabajo irá más lento de lo calculado. Las últimas estimaciones del Gobierno Vasco corrigen a la baja las previsiones de crecimiento, con una tasa del 1,4% para el conjunto de 2011 y de un 2% para el primer semestre de 2012.

Estrategias para el desarrollo económico y social

La Unión Europea ha diseñado la Estrategia Europa 2020 para salir fortalecida de la crisis y seguir disfrutando de lo altos niveles de empleo, productividad y cohesión social existentes hasta ahora.

Todo ello implica una responsabilización al máximo nivel político y la movilización de todos los actores en el conjunto de Europa, para conseguir los cinco objetivos que definen lo que la UE deberá conseguir en 2020:

- El 75% de la población de 20 a 64 años de edad deberá tener empleo.
- El 3% del PIB de la UE deberá invertirse en I+D.
- Se alcanzarán los objetivos «20/20/20» en el ámbito del clima/la energía.
- La tasa de abandono escolar deberá ser inferior al 10% y por lo menos el 40% de los jóvenes deberá tener una cualificación o un diploma.
- Habrá 20 millones de personas menos expuestas al riesgo de la pobreza.

Para alcanzar objetivos tan ambiciosos, la Estrategia Europa 2020 se apoya en tres motores clave de crecimiento:

- Crecimiento inteligente: impulsar el conocimiento, la innovación, la educación y la sociedad digital.
- Crecimiento sostenible: fomentar una producción más eficiente en cuanto a los recursos a la vez que impulsar nuestra competitividad.
- Crecimiento integrador: aumentar la participación en el mercado de trabajo, la adquisición de cualificaciones y la lucha contra la pobreza.

Con todo ello se pretende que la Estrategia Europa 2020 contribuya a que la UE salga reforzada de la crisis y se convierta en una economía inteligente, sostenible e inclusiva que genere elevados niveles de empleo, productividad, competitividad y cohesión social. Así se creará la economía competitiva social de mercado del siglo XXI que estimule la confianza tanto de los agentes del mercado como de las empresas y la ciudadanía.

En este contexto, en enero de 2011 comenzó el primer semestre europeo de coordinación estratégica para la implementación de la Estrategia Europa 2020, mediante la publicación del Estudio Prospectivo Anual sobre el Crecimiento, que reúne las distintas intervenciones esenciales para consolidar la recuperación a corto plazo, mantenerse al nivel de los principales competidores y preparar a la UE para avanzar hacia los objetivos establecidos.

Habida cuenta de la urgencia de esta actuación, la Comisión ha optado por presentar diez medidas prioritarias, centrándose en un enfoque integrado de la recuperación basada en las medidas clave de la estrategia Europa 2020, que cubren tres grandes ámbitos:

- Un saneamiento fiscal riguroso que permita aumentar la estabilidad macroeconómica.
- Reformas del mercado de trabajo para lograr mayores tasas de empleo.
- Medidas de fomento del crecimiento.

Las 10 medidas prioritarias a implementar son las siguientes:

- Consecución de un riguroso saneamiento fiscal.
- Corrección de los desequilibrios macroeconómicos.
- Garantía de estabilidad del sector financiero.
- Trabajo más atractivo.
- Reforma de los sistemas de pensiones.
- Reinserción de las personas desempleadas en el mercado laboral.
- Equilibrio entre seguridad y la flexibilidad.
- Aprovechamiento del potencial del mercado único.
- Atraer capital privado para financiar el crecimiento.
- Creación de un acceso rentable a la energía.

La tarea más urgente para 2011/2012 es impedir que se forme un círculo vicioso de deuda insostenible, perturbación de los mercados financieros y bajo crecimiento económico. La máxima prioridad es asentar las políticas presupuestarias en unas bases sólidas mediante un saneamiento fiscal riguroso, y restablecer el funcionamiento normal del sector financiero. La segunda prioridad es una rápida reducción del desempleo mediante reformas del mercado de trabajo. Pero el acometimiento de ambas prioridades resultará ineficaz si no va acompañado de un intenso esfuerzo que sitúe el crecimiento en un primer plano.

En el caso de la Comunidad Autónoma Vasca, cabe destacar la puesta en marcha del Plan de Competitividad 2010-2013, que se constituye como un plan marco que define el modelo de competitividad para la economía vasca.

El plan establece que es preciso responder a los principales retos a que se enfrenta la economía vasca desde una doble perspectiva temporal:

- En el corto plazo, afrontando el contexto económico mundial de recesión y sus inevitables consecuencias económicas, desde la cooperación tanto entre agentes públicos, como entre públicos y privados, así como desde la responsabilidad social corporativa.
- En el largo plazo, avanzando hacia un nuevo estadio de competitividad más desarrollado, donde Euskadi pueda situarse en los lugares de cabeza en el ranking de las regiones europeas. Para ello es necesario un nuevo impulso a la innovación y lograr una mejor valorización del talento social, del conocimiento de las personas, de la tecnología y la calidad.

El Plan apuesta por dotar a Euskadi de un marco general de actuación para apoyar una transformación competitiva en la que la integración productiva y el cambio tecnológico difuminan cada vez más las fronteras sectoriales, a través de tres grandes líneas de actuación.

- Resistir de manera activa, de modo que se pongan en marcha los mecanismos y sistemas que desbloqueen factores clave como la financiación y la reestructuración financiera de las empresas especialmente afectadas por la crisis.
- Competir, para reforzar la posición de Euskadi en la economía global desde el saber hacer, mediante la incorporación de conocimiento a las actividades tradicionales y el aprovechamiento del potencial de desarrollo de las actividades emergentes. Los componentes esenciales de la nueva revolución tecnológica (producción para la sostenibilidad del sistema, nuevas energías, bio-producción, nuevos materiales, nanotecnologías, etc.), deben constituirse como el principal activo para competir.
- Liderar el avance conjunto de toda la sociedad vasca, desplegando las capacidades creativas, creando un marco favorable al cambio y materializando las actuaciones en proyectos-país estratégicos.

El Plan se concibe como una herramienta transversal que supera el ámbito de la empresa y de la economía para considerar al conjunto de la sociedad vasca desde la óptica de la competitividad. El planteamiento de las medidas busca la coherencia con los objetivos estratégicos marcados a nivel europeo en la Estrategia Europa 2020 mencionada con anterioridad.

La economía mundial
La economía europea
La economía española
La economía vasca
La economía en el territorio histórico de Bizkaia
Perspectivas
Estrategias para el desarrollo económico y social

[...Gráficos

- Gráfico 1: Tasa de variación del PIB por áreas económicas. 2010.
- Gráfico 2: Contabilidad nacional trimestral. 2006-2010.
- Gráfico 3: Tasas de crecimiento (%) del PIB [(1)]. C.A. de Euskadi. 2010.
- Gráfico 4: Variación del PIB y del personal ocupado en Bizkaia. (Variaciones intertrimestrales).

La economía mundial
La economía europea
La economía española
La economía vasca
La economía en el territorio histórico de Bizkaia
Perspectivas
Estrategias para el desarrollo económico y social

[Gráfico 1: Tasa de variación del PIB por áreas económicas. 2010.
Gráfico 2: Contabilidad nacional trimestral. 2006-2010.
Gráfico 3: Tasas de crecimiento (%) del PIB (1). C.A. de Euskadi. 2010.
Gráfico 4: Variación del PIB y del personal ocupado en Bizkaia. (Variaciones intertrimestrales)..

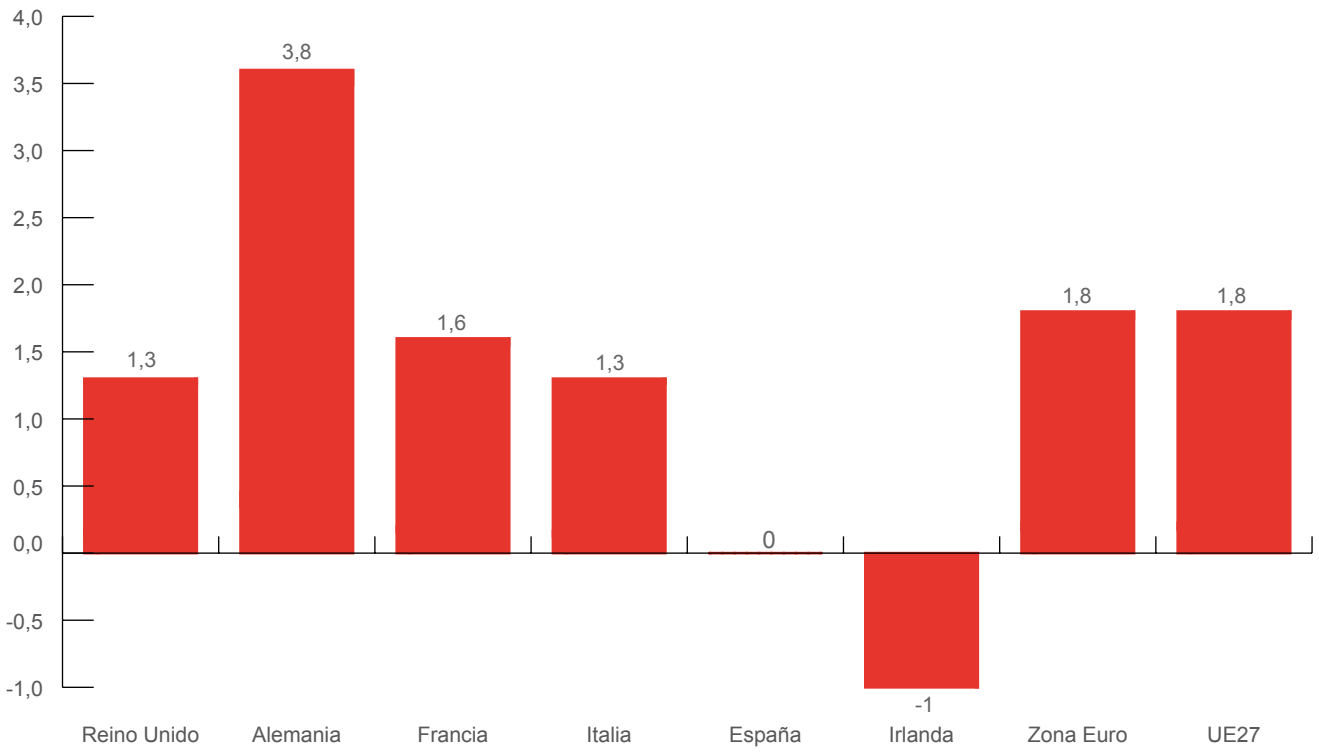

Fuente: Eurostat.

La economía mundial
La economía europea
La economía española
La economía vasca
La economía en el territorio histórico de Bizkaia
Perspectivas
Estrategias para el desarrollo económico y social

Gráfico 1: Tasa de variación del PIB por áreas económicas. 2010.
Gráfico 2: Contabilidad nacional trimestral. 2006-2010.
Gráfico 3: Tasas de crecimiento (%) del PIB [1]. C.A. de Euskadi. 2010.
Gráfico 4: Variación del PIB y del personal ocupado en Bizkaia. (Variaciones intertrimestrales)..

PIB
Variación en %

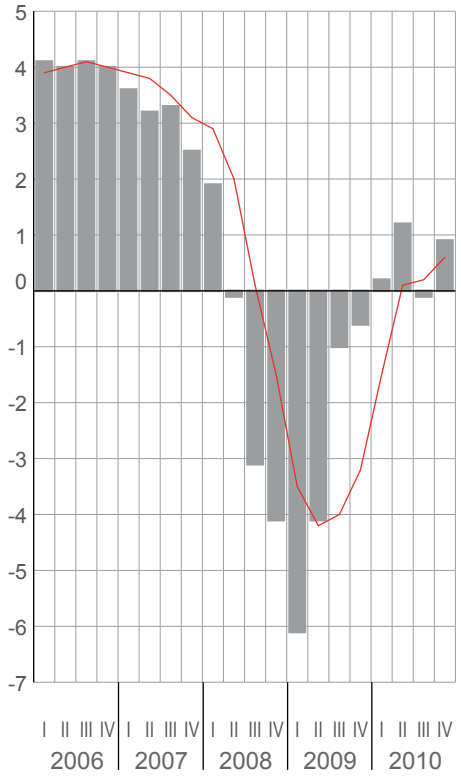

Tasa interanual — Tasa trimestral anualizada

PIB, DEMANDA NACIONAL Y SALDO EXTERIOR
Variación trimestral anualizada en % y aportación en pp

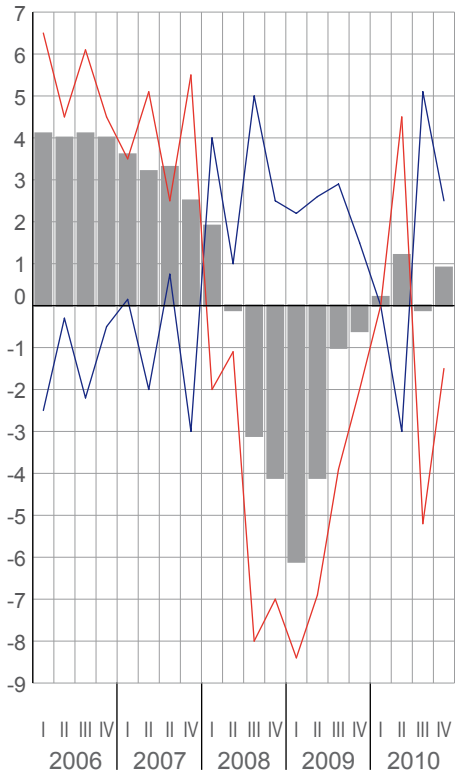

Demanda nacional — Saldo exterior (a) — PIB

(a) Aportación al crecimiento del PIB en puntos porcentuales

CONSUMO DE LOS HOGARES
Variación en %

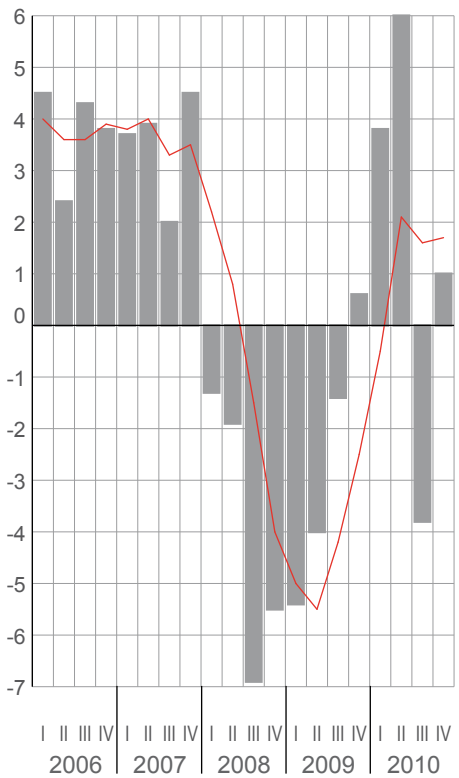

Tasa interanual — Tasa trimestral anualizada

Fuente: INE (CNTR) y FUNCAS.

La economía mundial
La economía europea
La economía española
La economía vasca
La economía en el territorio histórico de Bizkaia
Perspectivas
Estrategias para el desarrollo económico y social

Gráfico 1: Tasa de variación del PIB por áreas económicas. 2010.

Gráfico 2: Contabilidad nacional trimestral. 2006-2010.

[**Gráfico 3: Tasas de crecimiento (%) del PIB (1). C.A. de Euskadi. 2010.**

Gráfico 4: Variación del PIB y del personal ocupado en Bizkaia. (Variaciones intertrimestrales).

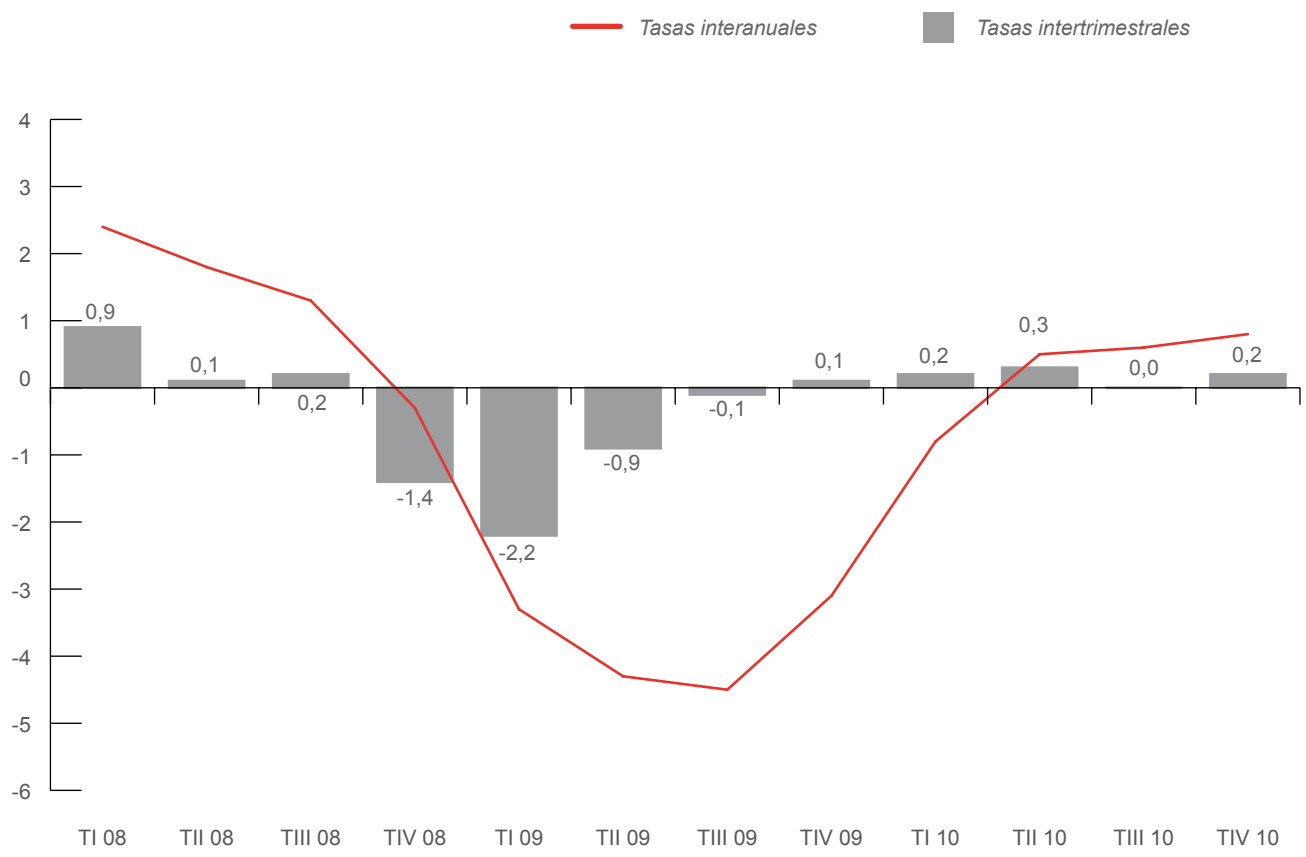

(1) Datos corregidos de efetos estacionales y de calendario.

Fuente: Eustat. Avance cuentas económicas trimestrales.

Gráfico 1: Tasa de variación del PIB por áreas económicas. 2010.

Gráfico 2: Contabilidad nacional trimestral. 2006-2010.

Gráfico 3: Tasas de crecimiento (%) del PIB [1]. C.A. de Euskadi 2010).

[Gráfico 4: Variación del PIB y del personal ocupado en Bizkaia. (Variaciones intertrimestrales).

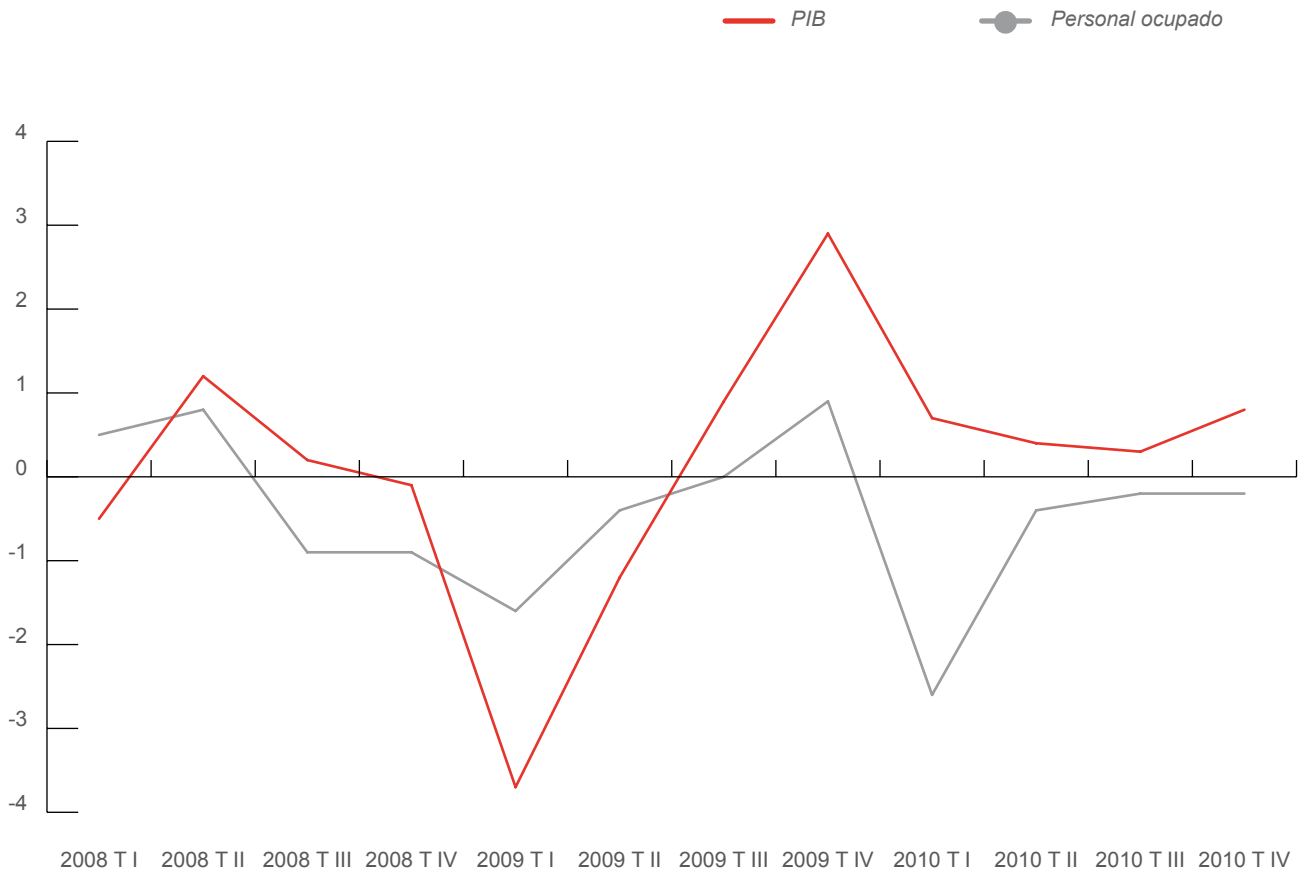

Fuente Eustat. (Datos corregidos de efectos estacionales).

La economía mundial
La economía europea
La economía española
La economía vasca
La economía en el territorio histórico de Bizkaia
Perspectivas
Estrategias para el desarrollo económico y social

[...Tablas

► Tabla 1: Evolución (datos reales 2009-2010) y previsión (datos 2011-2012) de las principales variables macroeconómicas a nivel internacional. (Tasa de variación interanual). 2009 - 2012.

► Tabla 2: Evolución del paro en la CAPV por sectores económicos y sexo. 2008-2010

La economía mundial
La economía europea
La economía española
La economía vasca
La economía en el territorio histórico de Bizkaia
Perspectivas
Estrategias para el desarrollo económico y social

[Tabla 1: Evolución (datos reales 2009-2010) y previsión (datos 2011-2012) de las principales variables macroeconómicas a nivel internacional. (Tasa de variación interanual). 2009 - 2012.

Tabla 2: Evolución del paro en la CAPV por sectores económicos y sexo. 2008-2010 .

CONCEPTO	2009	2010	2011	2012
PIB REAL (% Crecimiento Anual)				
EE.UU.	-2,4	2,7	2,2	3,1
Japón	-5,2	3,7	1,7	1,3
Zona Euro	-4,1	1,7	1,7	2,0
OCDE	-3,3	2,8	2,3	2,8
DEMANDA INTERNA REAL (% Crecimiento Anual)				
EE.UU.	-0,7	-3,4	3,0	2,2
Japón	-1,3	-4,0	1,0	1,3
Zona Euro	0,5	-3,3	1,0	0,9
OCDE	0,1	-3,7	0,9	0,8
DEFLACTOR DEL PIB(1)				
EE.UU.	2,1	1,2	0,8	1,2
Japón	-0,8	-1,0	-2,1	-0,5
Zona Euro	2,2	1,0	0,5	0,8
OCDE	2,5	1,2	1,1	1,4
TASA DE PARO (% S/POBLACIÓN ACTIVA)				
EE.UU.	5,8	9,3	9,7	9,5
Japón	4,0	5,1	5,1	4,9
Zona Euro	7,5	9,4	9,9	9,6
OCDE	6,0	8,1	8,3	8,1

(1) Índice que mide el nivel de precios de todos los bienes y servicios que componen el PIB.

Fuente: OCDE (Proyecciones Mayo 2011).

Tabla 1: Evolución (datos reales 2009-2010) y previsión (datos 2011-2012) de las principales variables macroeconómicas a nivel internacional. (Tasa de variación interanual). 2009 - 2012.

Tabla 2: Evolución del paro en la CAPV por sectores económicos y sexo. 2008-2010 .

PARO REGISTRADO EN LA CAPV POR SECTORES ECONÓMICOS					
	Agricultura	Industria	Construcción	Servicios	Sin empleo anterior
2008	1.006	17.109	10.063	65.415	7.044
2009	1.253	25.061	16.443	78.092	7.348
2010	1.897	23.053	16.995	83.859	10.157

PARO REGISTRADO EN LA CAPV POR SEXO				
	Varones	Mujeres	Total	En %
2008	48.694	51.943	100.637	6,5%
2009	65.085	63.116	128.201	11%
2010	67.330	68.631	135.961	10,6%

Fuente: Eustat.



CAPÍTULO 1

Territorio, clima y medioambiente

Territorio
Medioambiente
Clima

Anuario Socieconómico de Bilbao 2010

Territorio

[La regeneración urbana del Bilbao metropolitano

El interés que a nivel internacional suscita la evolución de Bilbao y su modelo de transformación urbana ha quedado patente en 2010 con la participación de la villa en la Exposición Universal Shangai 2010, defendiendo durante 6 meses el lema Mejor ciudad, mejor vida. Bilbao fue elegida entre 113 ciudades del todo el mundo como ejemplo internacional de desarrollo urbano sostenible y ligado a la nueva economía creativa y del conocimiento.

Este prestigio ha posibilitado que durante 2010, múltiples representaciones del ámbito académico, cultural y urbano de diversos países hayan visitado la ciudad. A las más próximas provenientes de Italia, Francia, Holanda, Noruega o Dinamarca, se unieron otras de EEUU, India, Japón y China, por destacar algunas.

Notoriedad recogida incluso en el Global City Report 2010 que, en un estudio que analiza el futuro de las ciudades desde variables como la innovación tecnológica, oferta cultural, arquitectura, proyectos urbanos, medio ambiente y sostenibilidad, considera a Bilbao como la tercera ciudad más innovadora del mundo.

Reconocimiento que ha posibilitado al Ayuntamiento de Bilbao la firma un convenio de colaboración con la Agencia Urbana de Rabat-Salé, de Marruecos, para instaurar un espacio de intercambio de experiencias y conocimiento en materia de urbanismo, gestión urbana y desarrollo de grandes proyectos, con el fin de ayudar a aportar coherencia a los planes de expansión previstos para la ciudad marroquí

La villa de Bilbao, que no está exenta de encontrarse con los retos sociales y económicos más actuales en el contexto de la creciente competencia interterritorial, sigue progresando, de forma que los grandes proyectos arquitectónicos y de infraestructuras - motor para la regeneración urbanística y económica de la ciudad - continúan avanzando.

La transformación de Abandoibarra es el claro ejemplo de la reinvención que la ciudad ha hecho de su trama y dinámica urbana. Los espacios renovados en Abandoibarra la han ido convirtiendo en una zona de servicios y ocio. Concretamente en 2010 finalizó la construcción del paraninfo de la UPV, el “Bizkaia Aretoa”, obra de Álvaro Siza; y se continuaron las obras de la Plaza Euskadi (diseñada por Diana Balmori) y la Campa de los Ingleses, conformando un área de 32.000 metros cuadrados de zonas verdes y frondosas. Mientras tanto la Torre Iberdrola avanzaba hasta constituirse en el nuevo icono financiero y empresarial de Bilbao, destacando en su arquitectura el diseño, la tecnología y la sostenibilidad.

Continuar con el trabajo de planificación y articulación urbana a largo plazo, permanece como objetivo prioritario en los presupuestos consistoriales de 2010. La ambiciosa regeneración de Olabeaga y Zorrozaurre - a cargo de la prestigiosa arquitecta Zaha Hadid - continúa dando pasos, de forma que la modificación del Plan General de Bilbao en la zona es aprobada, el diseño de los puentes se va perfilando poco a poco y se progresa en el Plan Especial que definirá la ordenación de las calles e incluirá el estudio de tráfico en Deusto y San Ignacio. La clínica del I.M.Q. - primera piedra de ese nuevo polo de crecimiento que será Zorrozaurre - comenzó a construirse en Enero de 2010.

Avanza la urbanización de Punta Zorroza- una de las zonas pendientes de regeneración urbanística en el entorno de la ría y la última en expansión de Bilbao - atendiendo a criterios medioambientales, económicos y de viabilidad social. Esta zona, cercana a Zorrotzaurre y con características históricas similares, se perfila como un espacio adecuado para la instalación de nuevas empresas, combinándolas con vivienda y manteniendo elementos del patrimonio industrial de la villa.

El área de San Mamés, Basurto y Olabeaga posibilitará a la ciudad contar con un espacio en el que la Universidad y el deporte se convertirán en ejes centrales. En 2010 se aprueba el proyecto de urbanización del área de San Mamés, y la sociedad San Mamés Barria S.L. licita el comienzo de las obras del nuevo campo del Athletic por 17 millones de euros.

Pero la conversión evidente de la villa en una ciudad global no se detiene y continúa avanzando para mejorar su calidad de vida y entorno

urbano, de forma que el Ayuntamiento sigue trabajando en otras áreas como Elorrieta, los terrenos de la nueva estación de Abando y el Plan Especial de Bolueta, que continuarán con el proceso de transformación de la ciudad.

En 2010 el barrio de Miribilla, se desliga definitivamente del Casco Viejo. Doce años después de su construcción y contando con alrededor de 10.000 vecinos/as, se convierte en el barrio 35, e inaugura - tras más de tres años de obras y 42 millones de euros de inversión - el Bilbao Arena, que además de ser la nueva sede del equipo de baloncesto local con aforo para 8.500 espectadores, cuenta asimismo con unas instalaciones deportivas que podrán ser utilizadas por los vecinos y los usuarios de los polideportivos municipales.

Además de los nuevos proyectos, inaugurados o en construcción, la recuperación y rehabilitación de otros emblemáticos inmuebles culmina en 2010 con su apertura. Concretamente, dos de los edificios más representativos para la ciudadanía bilbaína resurgen en el centro de la ciudad con vocación de convertirse en nuevos motores de ocio y cultura. La Alhondiga, el antiguo almacén de vinos diseñado por Ricardo Bastida, abre sus puertas seis años después de que el diseñador francés Philippe Starck se encargara del proyecto y el Teatro Campos, construido entre 1901 y 1902 y de estilo modernista, remodela completamente su interior tras cinco años de trabajo, siendo lo más destacable la configuración polivalente del suelo mediante un sistema robotizado.

En lo que a infraestructuras de transportes se refiere, la ampliación del tranvía y el arranque de las obras de la Línea 3 del metro son actuaciones que consolidan la articulación del territorio mediante una red de transporte público integral, facilitando un desplazamiento fácil y sin retrasos en todos los barrios y garantizando la conectividad de la ciudad con el exterior.

Otras actuaciones definitivas y permanentes para la ciudad en el ámbito de las infraestructuras y de los transportes, como el soterramiento de las vías de ferrocarril, están brindando excelentes oportunidades de regeneración medioambiental, recualificación del área, y de ordenación y desarrollo urbano de los barrios. Cabe subrayar que en 2010 culminan las obras de soterramiento de la línea de Feve de pasajeros y mercancías que discurría entre Basurto y Masustegui, creándose un gran centro peatonal de ocio polivalente de 4.000 metros cuadrados.

Para finalizar, el Plan Integral de Saneamiento de la Ría, cumplido ya el 25 aniversario de su puesta en marcha, encara la recta final del proyecto que está logrando depurar la gran vía fluvial vizcaína. El 95% de las aguas residuales, tanto industriales como domésticas, son objeto de tratamiento y depuración y se ha conseguido que el oxígeno esté presente un mínimo del 60% en todos los tramos de la Ría.

Bilbao recibe diversos reconocimientos en 2010. En la Expo de Shangai, el espacio 'Bilbao Guggenheim ++' obtiene el premio al mejor equipo del área de Mejores Prácticas Urbanas, convirtiéndose también en punto de referencia en cuanto a calidad y excelencia en el servicio prestado. En Junio de este mismo año, el Ayuntamiento de Bilbao se alza, entre 78 candidaturas, con el Premio Lee Kuan Yew World City Prize en su primera edición, en reconocimiento a su método integrado y holístico de transformación urbana. El galardón, que se centra en cuatro pilares claves: habitabilidad, vitalidad, sostenibilidad y calidad de vida, reconoce la capacidad de liderazgo del Ayuntamiento de Bilbao para aunar las distintas visiones y objetivos estratégicos de instituciones y organismos públicos y privados implicados en el proceso de transformación de la villa, a través de la sociedad interinstitucional Bilbao Ría 2000.

[Distribución del territorio por usos

El municipio de Bilbao ocupa una extensión territorial de 40,65 km², y se organiza administrativamente en ocho distritos: Deusto, Uribarri, Otxarkoaga-Txurdinaga, Begoña, Ibaiondo, Abanto, Rekalde y Basurto-Zorroza. Begoña es el distrito más pequeño con 1,77 km² e Ibaiondo el de mayor extensión con 9,65 km².

El Bilbao metropolitano con una superficie total de 504,01 km² está compuesto por 35 municipios, que conforman el 79% de la población total de Bizkaia que, en el año 2009, se eleva a 910.298 habitantes.

Los diez municipios más grandes poblacionalmente (Bilbao, el más habitado, Barakaldo, Getxo, Portugalete, Santurtzi, Basauri, Leioa, Sestao, Galdakao, y Erandio), con 784.373 habitantes, concentran el 86,2% del total del área metropolitana. Bilbao, con 355.731 es el municipio más habitado.

En 2010 el Ayuntamiento de Bilbao afronta la revisión de su Plan General de Ordenación Urbana, lo que constituye una oportunidad para replantear el concepto de ciudad y los valores que se quieren potenciar e introducir criterios de sostenibilidad desde una perspectiva integral. El altísimo grado de ejecución de las previsiones del Plan de 1995 es la razón fundamental que exige la revisión del Plan.

El análisis y el diagnóstico permiten revisar el papel del Municipio de Bilbao en la comarca en el último decenio desde, al menos, cinco parámetros fundamentales: las infraestructuras, el sistema de espacios libres y zonas verdes, la vivienda, las actividades económicas y los equipamientos.

Tabla 1: Distribución del territorio de Bilbao y del Bilbao metropolitano, por usos. 2010.

DISTRIBUCIÓN DEL TERRITORIO	Bilbao	Bilbao metropolitano
Calificación Global		
Residencial	1.332,01 Ha	5.375,02 Ha
Act. Económicas	94,35 Ha	3.387,13 Ha
Sistemas Generales	1.108,90 Ha	6.280,67 Ha
No urbanizable	1.558,00 Ha	36.161,64 Ha
Urbano Residencial		
Sup. Bruta	1.240,66 Ha	3.960,64 Ha
Nº Actual Viviendas	152.002 Viv	381.492 Viv
Viv. Libres Sin Ejecutar	8.905 Viv	25.444 Viv
VPP Sin Ejecutar	7.260 Viv	13.379 Viv
Nº Total viviendas	168.167 Viv	420.315 Viv
Urbanizable Residencial		
Sup. Bruta	91,35 Ha	1.414,38 Ha
Nº Actual Viviendas	629 Viv	12.115 Viv
Viv. Libres Sin Ejecutar	349 Viv	8.470 Viv
VPP Sin Ejecutar	1.606 Viv	9.083 Viv
Nº Total viviendas	2.584 Viv	29.668 Viv
No Urbanizable Residencial		
Sup. Bruta	20,43 Ha	432,52 Ha
Nº Actual Viviendas	212 Viv	11.621 Viv
Viv. Libres Sin Ejecutar	11 Viv	438 Viv
Nº Total viviendas	223 Viv	12.059 Viv
Urbano Act. Económicas		
Superficie Bruta	74,66 Ha	2.667,32 Ha
Superficie Ocupada	73,96 Ha	2.245,01 Ha
Superficie Vacante	0,7 Ha	422,29 Ha
Urbanizable Act. Económicas		
Superficie Bruta	19,69 Ha	719,81 Ha
Superficie Ocupada	9,36 Ha	227,93 Ha
Superficie Vacante	10,33 Ha	491,88 Ha

[La regeneración urbana del Bilbao metropolitano

[Distribución del territorio por usos

DISTRIBUCIÓN DEL TERRITORIO	Bilbao	Bilbao metropolitano
Sistemas generales		
Equipamientos	145,56 Ha	1.245,03 Ha
Espacios Libres	508,27 Ha	1.918,39 Ha
Viario	229,87 Ha	1.476,21 Ha
Puertos	0 Ha	630,19Ha
Aeropuertos	0 Ha	486,5Ha
Ferrocarril	37,56 Ha	151,89 Ha
Infraestructuras Básicas	187,55 Ha	372,46 Ha
Suelo No Urbanizable		
Especial Protección	1.012,29 Ha	6.571,4 Ha
Mejora Ambiental	0 Ha	1.752,1 Ha
Forestal	0 Ha	10.585,52 Ha
Agroganadera y Campiña	510,71 Ha	10.012,19 Ha
Pasto Montano	0 Ha	0,9 Ha
Protec. Aguas Sup.	14,57 Ha	1.612,84 Ha
Sin Vocación	0 Ha	4.982,18 Ha
Act. Extractivas	0 Ha	211,99 Ha
Núcleos Rurales	20,43 Ha	432.52 H

Fuente: Departamento de Medioambiente y Ordenación del Territorio, Udalplan 2010.

Medioambiente

El Programa Marco Ambiental (PMA) de la CAPV define las líneas de acción para hacer frente a los retos a los que se enfrenta la comunidad en materia de medioambiente.

En el II Programa Marco Ambiental 2007-2010 se identificaron 44 compromisos mensurables que respondían a 11 objetivos estratégicos enmarcados en 5 metas: calidad ambiental, consumo de materiales y gestión de residuos, protección de la biodiversidad, equilibrio territorial y limitación del cambio climático.

El III Programa Marco Ambiental 2011-2014 presenta un avance de la evaluación en la consecución de estos compromisos - planteados con un horizonte de 2010 - así como las tendencias detectadas. Los resultados se valoran positivamente (el 41% de los compromisos han sido alcanzados o resulta factible su consecución en 2010) pero existe un relevante margen de mejora a conseguir mediante el desarrollo del III Programa.

En general, la evolución de las tendencias ambientales en esta valoración es positiva para el 59% de los 44 compromisos establecidos y evaluados.

[Medioambiente en Bilbao

Udalsarea 21, Red Vasca de Municipios hacia la Sostenibilidad, es el foro de coordinación y cooperación que dinamiza las Agendas Locales 21 de los municipios vascos e impulsa la ejecución de los Planes de Acción. Integrada por 168 municipios y diversos departamentos del Gobierno Vasco, además de Ihobe y URA se refuerza en 2010 gracias a la firma del “Compromiso por la Sostenibilidad Local en la Comunidad Autónoma del País Vasco; consolidación de Udalsarea 21”.

En el Plan estratégico para el periodo 2010-2015, Udalsarea 21 se plantea el reto de adecuar sus actuaciones y modelo de funcionamiento al contexto actual, teniendo en cuenta la cantidad y diversidad de municipios que componen la red, la coyuntura económica y la evolución de las políticas de sostenibilidad y medioambiente a escala europea y de la CAPV.

[Medioambiente en Bilbao
El II Plan de Acción Local 2010-2013 de la Agenda 21
Actuaciones medioambientales en Bilbao
Residuos
Atmósfera

[El II Plan de Acción Local 2010-2013 de la Agenda 21

En Bilbao, diez años después de implantar la Agenda Local 21 el Ayuntamiento garantiza su continuidad al presentarse el II Plan de Acción Local 2010-2013 de la Agenda 21.

Los trabajos para la elaboración del Plan que se iniciaron en 2009, partieron de la evaluación del I Plan de Acción que puso de manifiesto resultados muy positivos, puesto que 9 de cada 10 acciones comprometidas en 2005 están ejecutadas o se encuentran en ejecución. Por otra parte, se actualizó el Sistema de Indicadores de Sostenibilidad y se puso en marcha el Plan de Participación Ciudadana 2009-2010 que ha involucrado a asociaciones y diversas entidades locales (representadas en el Foro 21) y a la sociedad bilbaína a través de sesiones de trabajo para recoger sus aportaciones en todos los distritos del municipio (los denominados Espacios 21).

El nuevo Plan redefine las directrices para avanzar hacia un municipio más competitivo y sostenible y contempla 309 acciones para que Bilbao sea reconocida como una ciudad sostenible, abierta, creativa y atractiva. Mantiene compromisos previamente adquiridos con respecto a la lucha ante el cambio climático y, para ello, el nuevo documento asume 7 Objetivos Estratégicos:

1. Avanzar en la gestión sostenible de los recursos naturales y actuar contra el cambio climático.
2. Mejorar el sistema de transporte público y promocionar medios de transporte alternativo al vehículo privado.
3. Fomentar la transformación urbana sostenible preservando el patrimonio natural.
4. Impulsar una economía creativa y social basada en la innovación y el conocimiento.
5. Posicionar a Bilbao como ciudad atractiva, cultural y creativa.
6. Promover una ciudad solidaria y comprometida que garantice el bienestar social.
7. Fomentar la participación ciudadana, mejorar la atención y modernizar la gestión municipal.

Estos Objetivos Estratégicos se desarrollarán a partir de 7 Líneas Estratégicas, 22 Programas de Actuación y 309 Acciones, entre ellas, el Plan de Acción para la Minimización del Ruido, el Plan Director de Abastecimiento y de Saneamiento y el Plan Integral de Movilidad 2010-2015.

En 2010 se ultima la elaboración del Plan de Ambiente Sonoro, que pretende mejorar la calidad de vida de la ciudadanía a través del establecimiento de una estrategia de gestión del ruido. Este plan define actuaciones concretas para combatir la contaminación acústica e involucra a todas las áreas del Ayuntamiento a fin de que incluyan la perspectiva del ruido en todos los programas, planes y acciones municipales.

[Medioambiente en Bilbao
[El II Plan de Acción Local 2010-2013 de la Agenda 21
Actuaciones medioambientales en Bilbao
Residuos
Atmósfera

[Actuaciones medioambientales en Bilbao

La oficina contra el Cambio Climático de Bilbao (BIO) puesta en marcha en 2009, continúa dando servicio a la ciudadanía y generando nuevas iniciativas. Como muestra el programa educativo Hogares Verdes que, en su segunda edición ampliando a 40 el número de familias participantes y aumenta su duración con el fin de obtener resultados más precisos sobre los hábitos diarios y su influencia en las emisiones de gases de efecto invernadero.

Destaca también la puesta en marcha de www.biotrueke.org, un proyecto de BIO y el programa Agenda 21 Bilbao, que se constituye como punto de encuentro on line para las personas que quieren intercambiar, vender, regalar, prestar y compartir objetos usados. Esta iniciativa busca, reducir y prevenir la generación de residuos y ofrecer a la ciudadanía una oportunidad práctica de reutilización, además de transmitir hábitos que favorezcan la prevención y la sostenibilidad.

El programa de la Agenda Escolar 21 en 2009-2010, se desarrolla sobre la propuesta del consumo responsable. Participan 50 centros públicos y privados y 24.938 escolares.

Por lo que respecta a la movilidad, en 2010, Bizkaia cuenta con 177 kilómetros de Infraestructuras viarias creadas para el transporte en bicicleta teniendo en cuenta las sendas construidas por los ayuntamientos, vías verdes -antiguos ferrocarriles abandonados y rehabilitados- y los bidegorris. Diputación Foral de Bizkaia tiene previsto habilitar un total de 633 kilómetros, habiéndose alcanzado el 30% de este ambicioso objetivo.

En Bilbao, en Servicio de Movilidad Urbana Sostenible de Bicicletas durante 2010 se registran 6.841 altas de usuarios, alrededor de un 3,7% más que el año anterior, sumando un total de 24.630 el número de personas registradas en el servicio, lo que supone un incremento del 30% respecto a 2009. El número de préstamos realizados en 2010 asciende a 38.553, un 28,6% más que en el 2009.

La Semana de la Movilidad Europea bajo el lema común en toda Europa "Muévete con inteligencia y vive mejor" y, por undécimo año consecutivo la jornada La Ciudad sin mi coche, pretenden concienciar de las ventajas que tiene desechar el coche en los desplazamientos urbanos cortos, recomendando caminar o coger la bicicleta (el 88% de los desplazamientos internos en Bilbao se realizan a pie o en transporte público).

El impulso del Ayuntamiento a la movilidad sostenible se plasma también en su participación, junto al Cluster de Movilidad y Logística de Euskadi, en el Proyecto Freilot convirtiéndose en una de las cuatro ciudades europeas en las que se realizan las pruebas preliminares para el desarrollo de sistemas de mejora en el reparto urbano de mercancías que puedan reducir un 25% el consumo de combustible y emisiones de CO_2.

El Ayuntamiento de Bilbao se suma a las políticas que buscan promover la innovación tecnológica y un mayor uso de las energías renovables con la celebración en 2010 del IX Encuentro Ciudadano con la Movilidad bajo el lema "Movilidad en las ciudades del siglo XXI: Nuevas energías aplicadas a los automóviles".

Bilbao, dentro de la iniciativa del Pacto de los Alcaldes, celebra la Semana Europea de la Energía Sostenible, actividad de divulgación del conocimiento de la energía que muestra diferentes aspectos relacionados con tecnologías renovables, el ahorro de energía y el vehículo eléctrico.

Además colabora con el Grupo Eroski para implantar un reparto a domicilio en bicicleta eléctrica, cien por cien ecológico que sustituirá a buena parte de la flota de vehículos de Eroski en los barrios de Casco Viejo y Deusto.

La recuperación y creación de nuevas zonas verdes es otro de los elementos clave de la transformación de Bilbao en un entorno más amable para la ciudadanía. En 2010 se inauguran tres nuevas áreas recreativas con lo que son ya 19 las existentes en Bilbao ocupando 134 hectáreas, (107 más que en 2006) Junto a los 21 parques urbanos existentes, las zonas de recreo y estancia conforman parte del Anillo Verde y están unidas entre sí por más de 74 kilómetros de paseos que configuran el gran recorrido (GR) de Bilbao.

En 2010, Bilbao obtiene por tercera vez el premio Escoba de Platino por mantener un alto nivel de eficacia incorporando las nuevas tecnologías para la gestión de residuos, así como de la limpieza y el medio ambiente. El concurso es una iniciativa de la Asociación Técnica para la Gestión de Residuos y Medios Ambiente, miembro nacional de International Solid Waste Asociation (ISWA). En esta edición también participa Mercabilbao, que obtiene el galardón Escoba de Plata por su envase reutilizable de frutas y hortalizas, un sistema pionero en el estado que ya fue premiado en 2009 por la Unión Mundial de Mercados Mayoristas.

[Medioambiente en Bilbao
El II Plan de Acción Local 2010-2013 de la Agenda 21
[Actuaciones medioambientales en Bilbao
Residuos
Atmósfera

[Residuos

Según los datos aportados por el Observatorio de Residuos Urbanos de Bizkaia, en 2010 se reduce, de nuevo y por tercer año consecutivo, la generación de residuos que, con 13.282 Tn, suponen un 2,12% menos que en 2009, teniendo en cuenta el aumento en 1.066 personas de la población del territorio. La generación de residuos urbanos (RU) per cápita es de 532 kg/habitante/año, decreciendo en 12 Kg por persona y año. Por fracciones, en los residuos domésticos (RD) disminuyen significativamente los metales (de 6.384 a 4.286 Tn), y en los RICIAS (Residuos Industriales, Comerciales e Instituciones Asimilables a Urbanos), los electrodomésticos de línea blanca y de línea marrón pasan de 134 a 56 Tn y el residuo mezcla de 62.254 a 56.081 Tn. El reciclaje y recogida selectiva de los residuos urbanos se mantiene en un 35%, los residuos domésticos en un 24% y los RICIA varían un punto en positivo hasta llegar al 64%.

Los sistemas de tratamiento en Bizkaia presentan también cifras similares al ejercicio pasado: el 68% de la basura generada es aprovechada materialmente (35%) o energéticamente (33%). Sólo el 32% restante se deposita en vertederos controlados. Por otro lado, 1.500 Tn de RU (principalmente voluminosos, textiles y electrodomésticos) fueron reutilizados a lo largo de 2010. Los índices de reciclaje de basura han crecido de modo sostenible durante la última década y Bizkaia se acerca cada vez más al objetivo marcado por la Directiva de vertederos para el año 2016, pues en 2010 ha reducido al 36,9% la cantidad de materia biodegradable depositada en vertederos respecto a la generada en 1996.

El objetivo estratégico del II Plan Integral de Gestión de Residuos Urbanos de Bizkaia 2004-2016 es alcanzar el vertido cero de los residuos primarios o crudos, lo que implica someter a tratamiento, previo a su vertido, la totalidad de los residuos urbanos generados en Bizkaia. Antes del 2016 deberán culminar las obras de dos infraestructuras fundamentales para la consecución de ese objetivo:

- La Planta de Tratamiento Mecánico Biológico (TMB), evitará el vertido de residuos primarios de Bizkaia, y comienza a construirse en Noviembre en la zona de Cantera primitiva de Arraiz (Bilbao). Pionera a nivel estatal, supone una inversión de 44 millones de euros y se estima pueda estar finalizada en 2013.
- Bizkaiko Konpostegia (La Planta de compostaje) se construye en Artigas (Bilbao). Forma parte de una estrategia global para la gestión de los residuos y tratará la fracción orgánica procedente de las podas y jardinería de Bizkaia y grandes generadores como superficies comerciales.

Por lo que respecta a Bilbao, el Ayuntamiento y la Diputación Foral de Bizkaia firman, en Diciembre de 2010, un convenio para la prestación del servicio de tratamiento de residuos urbanos. A través del acuerdo se completa la gestión integral del Territorio Histórico de Bizkaia en materia de residuos y se garantiza el cumplimiento del objetivo de vertido crudo cero de los residuos urbanos de Bizkaia. A través de este convenio, cada fracción de residuos de Bilbao recibirá un tratamiento adecuado cumpliendo con la jerarquía de gestión de residuos (reciclaje, valorización y eliminación segura evitando su vertido).

Bilbao en 2010 cuenta con 2.909 contenedores para la recogida de masa, 1.054 unidades para el papel y cartón, 813 para el vidrio, 1.434 para envases y 1.455 para pilas. A través del convenio firmado con Diputación, se establece la instalación del 5º contenedor personalizado en Deusto, como proyecto piloto a partir del 2011, siendo la primera localidad vizcaína que pone en marcha un servicio de recogida de residuos para realizar compost de primera calidad. Asimismo, se anuncia por parte del Ayuntamiento la instalación de 95 contenedores repartidos por todos los barrios de la ciudad para la recogida de aceite.

Tabla 2: Residuos domésticos en Bizkaia y Bilbao. 2010.

RESIDUOS DOMÉSTICOS (Kg)	BIZKAIA	BILBAO
Recogida en masa	351.583.248	100.832.900
Papel-cartón	37.962.319	12.863.300
Vidrio	23.365.500	6.690.914
Voluminosos	5.859.777	825.880
Envases	14.519.164	4.584.490
TOTAL	**433.290.009**	**125.797.484**

Fuente: Diputación Foral de Bizkaia.

Por último, con el fin de impulsar el reciclaje de pilas y baterías usadas y fomentar la concienciación ciudadana por el medioambiente, el Consistorio bilbaíno firma un convenio de colaboración con la asociación que agrupa a las empresas de tecnologías de la información, comunicaciones y electrónica (ASIMELEC), mediante el cual la Fundación Ecopilas se hará responsable de la recogida selectiva de las pilas, baterías y acumuladores portátiles usados que se depositen en la red de recogida de residuos que gestiona el Ayuntamiento, para su posterior tratamiento y reciclaje.

[Medioambiente en Bilbao
El II Plan de Acción Local 2010-2013 de la Agenda 21
Actuaciones medioambientales en Bilbao
[Residuos
Atmósfera

[Atmósfera

El Plan de Acción de Calidad del Aire (PACA) de la comarca del Bajo Nervión se elaboró para mejorar los niveles de calidad del aire en municipios como Bilbao, Barakaldo, Portugalete o Basauri que superaban los niveles normativamente establecidos para una correcta calidad del aire. Se realizó primero un diagnóstico de la contaminación atmosférica y después una propuesta de acciones correctoras. Desde entonces se han llevado a cabo actuaciones para la mejora ambiental de los núcleos urbanos y, especialmente, actuaciones en movilidad y control de emisiones contaminantes que han podido mejorar la calidad del aire.

Como señala el Plan de Acción de calidad del aire en la comarca del Bajo Nervión, Diagnóstico de la contaminación atmosférica, Revisión y actualización del diagnóstico de la contaminación atmosférica 2009, en Bilbao, el tráfico rodado es uno de los principales problemas medioambientales (registra cada día 345.940 entradas y salidas de vehículos de la ciudad, correspondiendo el 4,1% a vehículos pesados) y ello a pesar del dato favorable que supone la creciente absorción por parte del transporte público de la demanda de movilidad de los ciudadanos dentro del municipio.

Bilbao ha pasado en dos décadas de los altos niveles de contaminación por SO_2 producidos por el tejido industrial a las emisiones producidas por los gases de escape del tráfico, (NO_2, dióxido de nitrógeno y material particulado (PM) más presente en los motores diesel), a los que añadir la resuspensión de polvo continua en el entorno de carreteras y calles con más circulación.

Durante el año 2010 no se han superado los valores límite establecidos para el dióxido de azufre, dióxido de nitrógeno, partículas PM_{10}, plomo y monóxido de carbono.

El Ayuntamiento de Bilbao realiza una importante labor de control de los gases emitidos por los vehículos, que se realiza en la Estación de Control de vehículos de Elorrieta. En esta estación se produce un control sistemático de los vehículos municipales, los del transporte público de Bilbobus y Bizkaibus y los pertenecientes a las contratas municipales entre otros.

Se realiza asimismo un seguimiento periódico de las emisiones de las industrias, entre ellas y muy significativamente Zabalgarbi. También campañas de medición en las instalaciones de calefacción

Bilbao ha ido mejorando el porcentaje de días con calidad del aire buena o admisible, así en el periodo 2005-2010 ha pasado del 91,8% al 99,7%, el porcentaje de días del año en que en el municipio se respira aire con calidad buena o admisible. De las tres capitales Bilbao es la peor situada en cuanto a la calidad de su aire.

Tabla 4: Calidad del aire municipal. Porcentaje de días con calidad del aire buena o admisible en las tres capitales vascas. 2005-2010.

AÑO	Bilbao	Donostia-San Sebastián	Vitoria-Gasteiz
2005	91,8	96,2	95,6
2006	86,3	98,4	95,1
2007	92,9	98,1	95,9
2008	95,9	98,6	98,6
2009	98,1	99,7	99,7
2010	99,7	100	100

Fuente: Departamento de Medioambiente y Ordenación del Territorio del Gobierno Vasco. Estadística de contaminación atmosférica.

Tabla 3: Medias Anuales de CO, NO_2, PM_{10}, $PM_{2,5}$, O_3 y SO_2, en el aire en µgr/m³ en las estaciones de Bilbao. 2010.

	Elorrieta	Indautxu	Parque Europa	Zorrotza2	Larraskitu	Mazarredo	Monte Arraiz	Banderas
Monóxido de Carbono (CO)	-	-	277	301	-	301	-	-
Dióxido de Nitrógeno (NO_2)	-	51	30	32	34	41	17	19
Partículas en suspensión (PM_{10})	-	23	28	-	27	25	13	-
Partículas en suspensión ($PM_{2,5}$)	-	-	11	13	17	-	-	-
Ozono (O_3)	-	36	42	-	-	41	62	49
Dióxido de Azufre (SO_2)	-	-	9	-	6	8	7	-

Fuente: Memoria 2010 Área de Urbanismo y Medioambiente.

[Medioambiente en Bilbao
El II Plan de Acción Local 2010-2013 de la Agenda 21
Actuaciones medioambientales en Bilbao
Residuos
[Atmósfera

Clima

Bizkaia y con ella el municipio de Bilbao se encuentra en la vertiente atlántica y como describe Euskalmet presenta un tipo de clima mesotérmico, moderado en cuanto a las temperaturas, y muy lluvioso. Es conocido como clima templado húmedo sin estación seca, o clima atlántico, por la influencia que sobre él ejerce ese océano. Las masas de aire, cuyas temperaturas se han suavizado al contacto con las templadas aguas oceánicas, llegan a la costa y hacen que las oscilaciones térmicas entre la noche y el día, o entre el verano y el invierno, sean poco acusadas.

Las temperaturas se caracterizan por ser moderadas lo que se advierte fundamentalmente en la suavidad de los inviernos. De esta forma, a pesar de que los veranos son también suaves, las temperaturas medias anuales registran en la costa uno de los valores más altos de Euskal Herria, superando los 14ºC. Los veranos suelen ser frescos pero con posibles episodios cortos de fuerte calor, con subidas de temperatura de hasta 40ºC.

Bilbao se asienta a ambas orillas del Nervión entre los montes de la sierra de Artxanda-Abril-Ganguren y las estribaciones del Pagasarri-Ganekogorta, lo que condiciona significativamente la meteorología y las condiciones ambientales de la villa.

El año 2010,desde el punto de vista térmico, puede adjetivarse como normal en la CAPV y en Bilbao y tendiendo a frío, pues la temperatura media ha alcanzado 14,6ºC. Diferenciándose de 2009 el día más frío del año la temperatura descendió hasta grados negativos, concretamente fue de –0,8 ºC. Destaca que tras el mes de mayo más frío de la última década, el mes de abril llegó a ser extremadamente cálido en Bilbao y Vitoria-Gasteiz.

El año 2010 resultó seco en la CAPV pero el balance de la precipitación fue positivo para Bilbao pues la ciudad sumó un total de 1.152,1 l/m², 92,2 más que el pasado año a lo largo de 165 días con precipitación.

Gráfico 2: Evolución de las lluvias en Bilbao. 2002-2010.

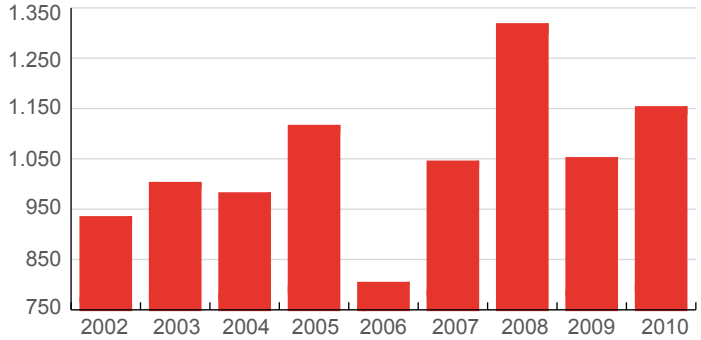

Fuentes: Eustat y Euskalmet.

Gráfico 1: Evolución de las temperaturas en Bilbao. 2001-2010.

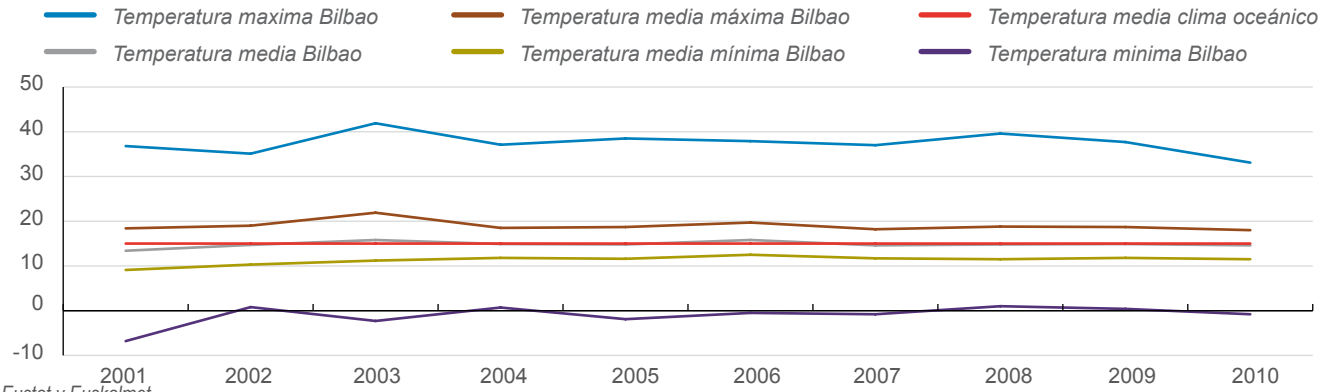

Fuentes: Eustat y Euskalmet.

Durante el año se produjeron numerosos episodios de vientos intensos concentrados en los trimestres de enero a marzo y de octubre a diciembre. La estación de Bilbao registró rachas máximas de 123,1 km/h.

Tabla 5: Principales variables climáticas de Bilbao, (Estación meteorológica Deusto). 2009-2010.

INDICADORES	2009	2010
Temperatura media(ºC)	14,9	14,6
Temperatura máxima absoluta (ºC)	37,7	33,1
Temperatura mínima absoluta (ºC)	0,4	-0,8
Temperatura máxima media (ºC)	18,7	18,0
Temperatura mínima media (ºC)	11,8	11,5
Humedad media diaria (%)	74,5	71,2
Precipitación total (l/m^2)	1.050,9	1.152,1
Precipitación máxima en un día (l/m^2)	69,3	134,8
Precipitación (nº días)	160	165
Velocidad media del viento (km/h)	10,9	11,7
Irradiación media diaria (MJ/m^2)	11,7	11,7
Nº de días de helada	0	1

Fuente: Euskalmet.

Gráficos

- Gráfico 1: Evolución de las temperaturas en Bilbao. 2001-2010.
- Gráfico 2: Evolución de las lluvias en Bilbao. 2002-2010.

[**Gráfico 1: Evolución de las temperaturas en Bilbao. 2001-2010.**

Gráfico 2: Evolución de las lluvias en Bilbao. 2002-2010.

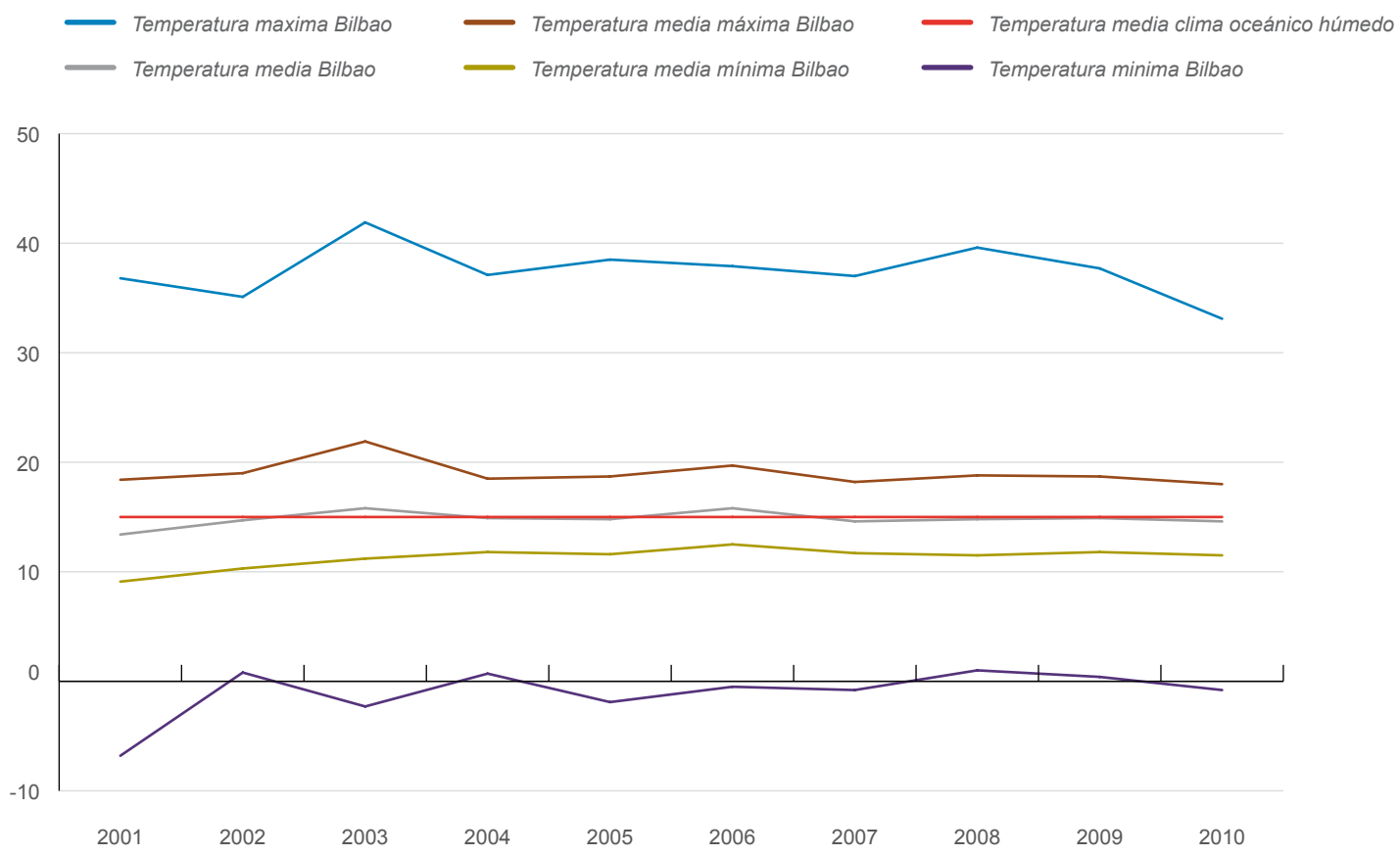

Fuente: Eustat y Eurostat, Euskadi en la UE-27. Año 2010.

Gráfico 1: Evolución de las temperaturas en Bilbao. 2001-2010.

[**Gráfico 2: Evolución de las lluvias en Bilbao. 2002-2010.**

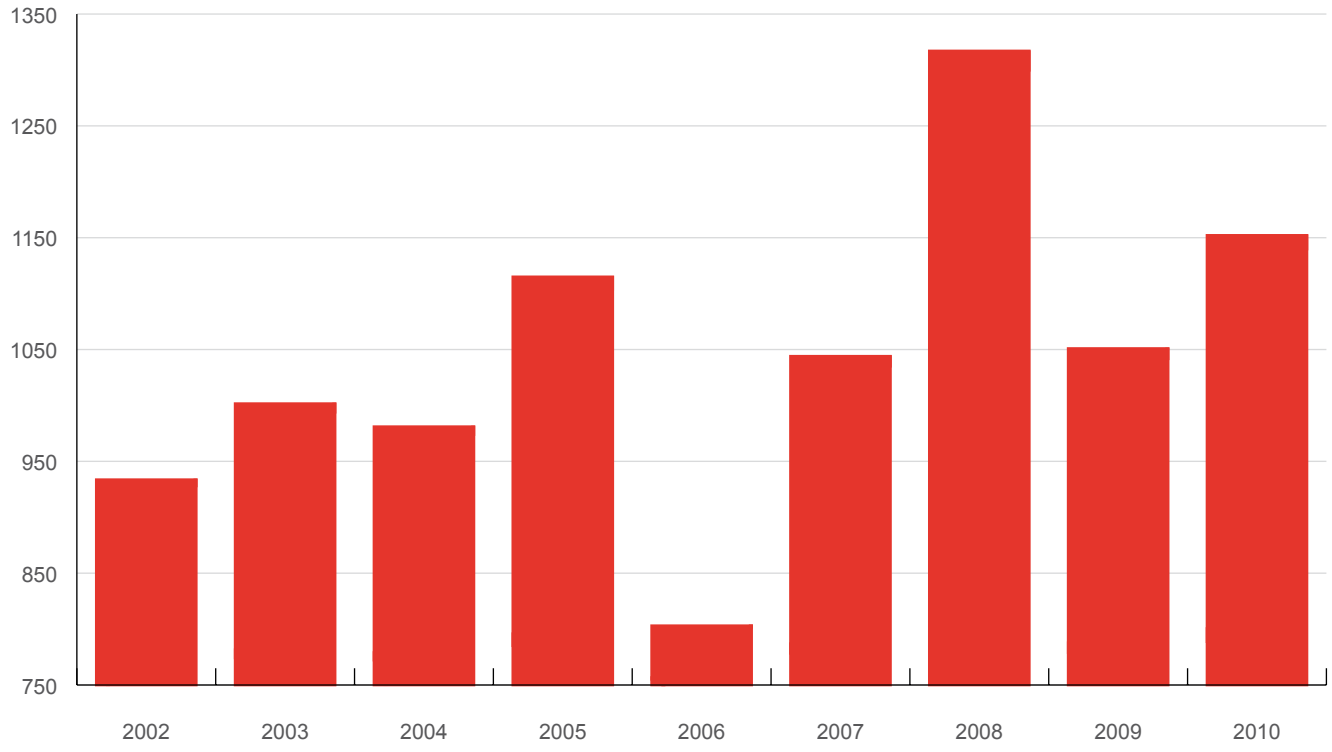

Fuente: INE. Estadística de la Enseñanza Universitaria en España 2009-2010.

Tablas

- Tabla 1: Distribución del territorio de Bilbao y del Bilbao metropolitano, por usos. 2010.
- Tabla 2: Residuos domésticos en Bizkaia y Bilbao. 2010.
- Tabla 3: Medias Anuales de CO, NO_2, PM_{10}, $PM_{2,5}$, O_3 y SO_2, en el aire en µgr/m^3 en las estaciones de Bilbao. 2010.
- Tabla 4: Calidad del aire municipal. Porcentaje de días con calidad del aire buena o admisible en las tres capitales vascas. 2005-2010.
- Tabla 5: Principales variables climáticas de Bilbao, (Estación meteorológica Deusto). 2009-2010.

DISTRIBUCIÓN DEL TERRITORIO	Bilbao	Bilbao metropolitano
Calificación Global		
Residencial	1.332,01 Ha	5.375,02 Ha
Act. Económicas	94,35 Ha	3.387,13 Ha
Sistemas Generales	1.108,90 Ha	6.280,67 Ha
No urbanizable	1.558,00 Ha	36.161,64 Ha
Urbano Residencial		
Sup. Bruta	1.240,66 Ha	3.960,64 Ha
Nº Actual Viviendas	152.002 Viv	381.492 Viv
Viv. Libres Sin Ejecutar	8.905 Viv	25.444 Viv
VPP Sin Ejecutar	7.260 Viv	13.379 Viv
Nº Total viviendas	168.167 Viv	420.315 Viv
Urbanizable Residencial		
Sup. Bruta	91,35 Ha	1.414,38 Ha
Nº Actual Viviendas	629 Viv	12.115 Viv
Viv. Libres Sin Ejecutar	349 Viv	8.470 Viv
VPP Sin Ejecutar	1.606 Viv	9.083 Viv
Nº Total viviendas	2.584 Viv	29.668 Viv
No Urbanizable Residencial		
Sup. Bruta	20,43 Ha	432,52 Ha
Nº Actual Viviendas	212 Viv	11.621 Viv
Viv. Libres Sin Ejecutar	11 Viv	438 Viv
Nº Total viviendas	223 Viv	12.059 Viv
Urbano Act. Económicas		
Superficie Bruta	74,66 Ha	2.667,32 Ha
Superficie Ocupada	73,96 Ha	2.245,01 Ha
Superficie Vacante	0,7 Ha	422,29 Ha

DISTRIBUCIÓN DEL TERRITORIO	Bilbao	Bilbao metropolitano
Urbanizable Act. Económicas		
Superficie Bruta	19,69 Ha	719,81 Ha
Superficie Ocupada	9,36 Ha	227,93 Ha
Superficie Vacante	10,33 Ha	491,88 Ha
Sistemas generales		
Equipamientos	145,56 Ha	1.245,03 Ha
Espacios Libres	508,27 Ha	1.918,39 Ha
Viario	229,87 Ha	1.476,21 Ha
Puertos	0 Ha	630,19Ha
Aeropuertos	0 Ha	486,5Ha
Ferrocarril	37,56 Ha	151,89 Ha
Infraestructuras Básicas	187,55 Ha	372,46 Ha
Suelo No Urbanizable		
Especial Protección	1.012,29 Ha	6.571,4 Ha
Mejora Ambiental	0 Ha	1.752,1 Ha
Forestal	0 Ha	10.585,52 Ha
Agroganadera y Campiña	510,71 Ha	10.012,19 Ha
Pasto Montano	0 Ha	0,9 Ha
Protec. Aguas Sup.	14,57 Ha	1.612,84 Ha
Sin Vocación	0 Ha	4.982,18 Ha
Act. Extractivas	0 Ha	211,99 Ha
Núcleos Rurales	20,43 Ha	432.52 H

Fuente: Departamento de Medioambiente y Ordenación del Territorio, Udalplan 2010.

[Tabla 1: Distribución del territorio de Bilbao y del Bilbao metropolitano, por usos. 2010.

Tabla 2: Residuos domésticos en Bizkaia y Bilbao. 2010.

Tabla 3: Medias Anuales de CO, NO_2, PM_{10}, $PM_{2,5}$, O_3 y SO_2, en el aire en µgr/m_3 en las estaciones de Bilbao. 2010.

Tabla 4: Calidad del aire municipal. Porcentaje de días con calidad del aire buena o admisible en las tres capitales vascas. 2005-2010.

Tabla 5: Principales variables climáticas de Bilbao, (Estación meteorológica Deusto). 2009-2010.

RESÍDUOS DOMÉSTICOS (Kg)	BIZKAIA	BILBAO
Recogida en masa	351.583.248	100.832.900
Papel-cartón	37.962.319	12.863.300
Vidrio	23.365.500	6.690.914
Voluminosos	5.859.777	825.880
Envases	14.519.164	4.584.490
TOTAL	**433.290.009**	**125.797.484**

Fuente: Diputación Foral de Bizkaia.

Tabla 1: Distribución del territorio de Bilbao y del Bilbao metropolitano, por usos. 2010.
[Tabla 2: Residuos domésticos en Bizkaia y Bilbao. 2010.
Tabla 3: Medias Anuales de CO, NO_2, PM_{10}, $PM_{2,5}$, O_3 y SO_2, en el aire en µgr/m_3 en las estaciones de Bilbao. 2010.
Tabla 4: Calidad del aire municipal. Porcentaje de días con calidad del aire buena o admisible en las tres capitales vascas. 2005-2010.
Tabla 5: Principales variables climáticas de Bilbao, (Estación meteorológica Deusto). 2009-2010.

Tabla 1: Distribución del territorio de Bilbao y del Bilbao metropolitano, por usos. 2010.

Tabla 2: Residuos domésticos en Bizkaia y Bilbao. 2010.

[**Tabla 3: Medias Anuales de CO, NO_2, PM_{10}, $PM_{2,5}$, O_3 y SO_2, en el aire en µgr/m3 en las estaciones de Bilbao. 2010.**

Tabla 4: Calidad del aire municipal. Porcentaje de días con calidad del aire buena o admisible en las tres capitales vascas. 2005-2010.

Tabla 5: Principales variables climáticas de Bilbao, (Estación meteorológica Deusto). 2009-2010.

	Elorrieta	Indautxu	Parque Europa	Zorrotza2	Larraskitu	Mazarredo	Monte Arraiz	Banderas
Monóxido de Carbono (CO)	-	-	277	301	-	301	-	-
Dióxido de Nitrógeno (NO_2)	-	51	30	32	34	41	17	19
Partículas en suspensión (PM_{10})	-	23	28	-	27	25	13	-
Partículas en suspensión ($PM_{2,5}$)	-	-	11	13	17	-	-	-
Ozono (O_3)	-	36	42	-	-	41	62	49
Dióxido de Azufre (SO_2)	-	-	9	-	6	8	7	-

Fuente: Memoria 2010 Área de Urbanismo y Medioambiente.

AÑO	Bilbao	Donostia-San Sebastián	Vitoria-Gasteiz
2005	91,8	96,2	95,6
2006	86,3	98,4	95,1
2007	92,9	98,1	95,9
2008	95,9	98,6	98,6
2009	98,1	99,7	99,7
2010	99,7	100	100

Tabla 1: Distribución del territorio de Bilbao y del Bilbao metropolitano, por usos. 2010.

Tabla 2: Residuos domésticos en Bizkaia y Bilbao. 2010.

Tabla 3: Medias Anuales de CO, NO_2, PM_{10}, $PM_{2,5}$, O_3 y SO_2, en el aire en µgr/m3 en las estaciones de Bilbao. 2010.

[Tabla 4: Calidad del aire municipal. Porcentaje de días con calidad del aire buena o admisible en las tres capitales vascas. 2005-2010.

Tabla 5: Principales variables climáticas de Bilbao, (Estación meteorológica Deusto). 2009-2010.

Fuente: Departamento de Medioambiente y Ordenación del Territorio del Gobierno Vasco. Estadística de contaminación atmosférica.

Tabla 1: Distribución del territorio de Bilbao y del Bilbao metropolitano, por usos. 2010.

Tabla 2: Residuos domésticos en Bizkaia y Bilbao. 2010.

Tabla 3: Medias Anuales de CO, NO_2, PM_{10}, $PM_{2,5}$, O_3 y SO_2, en el aire en µgr/m3 en las estaciones de Bilbao. 2010.

Tabla 4: Calidad del aire municipal. Porcentaje de días con calidad del aire buena o admisible en las tres capitales vascas. 2005-2010.

Tabla 5: Principales variables climáticas de Bilbao, (Estación meteorológica Deusto). 2009-2010.

INDICADORES	2009	2010
Temperatura media(ºC)	14,9	14,6
Temperatura máxima absoluta (ºC)	37,7	33,1
Temperatura mínima absoluta (ºC)	0,4	-0,8
Temperatura máxima media (ºC)	18,7	18,0
Temperatura mínima media (ºC)	11,8	11,5
Humedad media diaria (%)	74,5	71,2
Precipitación total (l/m²)	1.050,9	1.152,1
Precipitación máxima en un día (l/m²)	69,3	134,8
Precipitación (nº días)	160	165
Velocidad media del viento (km/h)	10,9	11,7
Irradiación media diaria (MJ/m²)	11,7	11,7
Nº de días de helada	0	1

Fuentes: Euskalmet.

CAPÍTULO 2

Infraestructuras básicas, transporte y comunicaciones

Infraestructuras básicas
Transportes y comunicaciones
La movilidad en Bilbao
Gestión de aparcamientos

B Anuario Socieconómico de Bilbao 2010

Infraestructuras básicas

[Abastecimiento de agua y saneamiento

La gestión en red primaria, tanto del abastecimiento de agua potable como del saneamiento de las aguas residuales de, aproximadamente, un millón de habitantes de Bizkaia depende del Consorcio de Aguas Bilbao Bizkaia. El proceso abarca desde la captación de agua en los embalses, y su posterior tratamiento y distribución al consumidor hasta el tratamiento de las aguas sucias para que el agua que se devuelve al medio lo haga en las mejores condiciones y se garantice la sostenibilidad del sistema.

Actualmente el Consorcio de Aguas Bilbao Bizkaia lo integran 72 municipios (además de la Diputación Foral de Bizkaia y el Gobierno Vasco) que representan el 90% de la población de Bizkaia- y mantiene convenios de colaboración con distintas entidades locales.

Tabla 1: Evolución del saneamiento en Bilbao. 2009-2010.

INDICADORES	2009	2010
N.º de arquetas pluviales	11.103	11.835
N.º de arquetas fecales	9.087	9.402
N.º de arquetas mixtas	1.872	1.890
N.º de parrillas en cabeza de colectores	128	93
N.º de sumideros de buzón	6.641	6.274
N.º de sumideros de rejilla	15.041	16.339
Metros de tubería de aguas pluviales e imbornales (Circular)	349.316	366.412
Metros de tubería de aguas fecales (Circular)	263.343	271.405
Metros de tubería de carácter mixto (Circular)	6.025	6.808
Metros de colectores medios y caños	73.498	73.498
Metros de Galerías	24.418	24.418

Fuente: Área de Obras y Servicios del Ayuntamiento de Bilbao.

Bilbao se abastece de agua potable de tres fuentes distintas. La gestión del ciclo completo del agua se inicia con la captación de aguas procedentes del pantano de Ordunte, del embalse de Zollo - en el macizo de Ganekogorta - y del embalse de Zadorra y se depuran en la planta de Venta Alta. La culminación, en Octubre de 2010, de la conexión de los dos depósitos más grandes de Bilbao, Larraskitu y Elejabarri, a los que llegan los principales caudales de suministro a la ciudad desde los pantanos de Ordunte y, en menor medida, del Zadorra garantiza la calidad del suministro, incrementa el autoabastecimiento de la villa al 86%, además de reducir las fugas de agua en un 20% y permitirá, en un futuro, optimizar los recursos propios del pantano de Ordunte.

Respecto a la red de saneamiento, se mantiene en proyecto la construcción de la Depuradora de Lamiako, ideada para culminar el Plan Integral de Saneamiento del Nervión y aliviar a la saturada planta de Galindo, aunque su tramitación ambiental se dilata en el tiempo.

El Ayuntamiento de Bilbao continua llevando a cabo actuaciones que responden a su estrategia de renovación de las arterias principales de distribución y abastecimiento de agua a importantes núcleos de población, como la mejora de la conducción de diámetro 400 mm, que procede del Canal de Ordunte y abastece los barrios de Basurto y Olabeaga y la sustitución de la red de abastecimientos que une El Arenal con Alameda. Mazarredo, una tubería de 70 años de antigüedad dividida en tres tramos (Arenal, Bailén-Plaza Circular y Plaza Circular-Alameda Mazarredo) y que constituye una alternativa básica fundamental para el abastecimiento de todo el Casco Viejo y Abando.

En 2010, la ciudad de Bilbao cambia la tendencia descendente en lo que a consumo de agua en la red primaria se refiere, de forma que se incrementa en 28.377.265 m³ (+1,7%) frente a los 27.898.791 m³ del año anterior, así como la dotación en litros por habitante y día.

Tabla 2: Evolución del abastecimiento de agua en Bilbao. 2009-2010.

INDICADORES	2009	2010
Consumo de agua anual en la red primaria	27.898.791 m^3	28.377.265 m^3
Recursos propios anuales según procedencia	38% Consorcio	43,15%
	62 % Ordunte y Zollo	56,85%
Dotación en litros por habitante y día	216	220
N.º de depósitos de agua y capacidad	16 dep. - 89.729 m^3	16 dep 89.729
Volumen total de agua en red primaria aportada al municipio	27.898.791 m^3	28.377.265

Fuente: Área de Obras y Servicios del Ayuntamiento de Bilbao.

Finalmente, cabe destacar que el Consorcio de Aguas Bilbao Bizkaia y la Diputación Foral renovaron en 2010 el Convenio para mejorar las redes de abastecimiento y saneamiento de aguas del Territorio Histórico que se amplía ahora para un cuatrienio más (2008-2015) y que permitirá acometer 55 nuevas obras estratégicas para el sistema de abastecimiento y saneamiento de Aguas de Bizkaia. La Diputación financia las obras con un total de 316 millones de euros para acometer 19 obras de abastecimiento y 36 de saneamiento.

[Alumbrado público

Durante el año 2010, el Ayuntamiento de Bilbao continúa llevando a cabo diversas intervenciones de renovación y mejora del alumbrado público, distribuidas por toda la Villa. Algunas de estas actuaciones se enmarcan en los Planes de Inversión y Empleo Bilbao 2009 y 2010. Al igual que en años anteriores, la estrategia de las mejoras realizadas se articula en torno a tres ejes básicos: calidad y seguridad, accesibilidad y ahorro energético. Concretamente, y con el fin de mantener la reducción del 33% del 2009 en el consumo energético navideño, se mantiene el mismo horario que en el año anterior en el alumbrado y se adquieren ornamentos para iluminar nuevas zonas de última generación, con el fin de conseguir una mejor eficiencia en el consumo eléctrico. En aras a aumentar la seguridad y obtener una mayor eficiencia energética, se instalan nuevas redes de alumbrado y/o se renuevan luminarias.

Tabla 3: Evolución del alumbrado público en Bilbao. 2009-2010.

INDICADORES	2009	2010
Puntos de alumbrado viario	33.606	35.173
Potencia (Kw)	7.494	7.808
Consumo(KWh.)	37.794.054	34.199.040

Fuente. Área de Obras y Servicios del Ayuntamiento de Bilbao.

Continúa en 2010 la tendencia creciente en las variables referidas a los puntos de alumbrado viario y la potencia, que se incrementan en un 4,6% y 4,2%, respectivamente. El consumo, por su parte, se reduce en un 9,5%.

Transportes y comunicaciones

La capacidad de transporte de una ciudad, de una región, de un país determina su capacidad de generar riqueza de forma que las infraestructuras que soportan el transporte tienen un papel fundamental en el crecimiento económico. La adecuada disponibilidad de éstas así como la prestación de servicios conexos, promueven ventajas competitivas y de especialización.

El transporte público ha de potenciar la intermodalidad, reducir el consumo energético y la congestión de las ciudades, por otra parte, el transporte ferroviario puede convertirse en un motor económico y generador de empleo, al facilitar la cohesión territorial de Euskadi y fomentar su conexión con el resto de España y de Europa. Euskadi constituye un eslabón fundamental en la red europea de transportes y para la entrada y salida de mercancías en el paso atlántico del Pirineo.

En Bilbao, núcleo central del área metropolitana en Bizkaia y que cuenta con un millón de habitantes a lo largo de la ría de Bilbao o del Nervión, se ubican los servicios básicos de carácter supramunicipal, estimándose, en términos de movilidad, que más de dos tercios de los viajes que se realizan en la comarca tienen su origen o destino en el municipio. Además de su carácter de centralidad metropolitana, las consolidadas funciones administrativa, turística, y comercial que desempeña la ciudad, requieren de una adecuada definición estratégica en lo que a transporte público y movimiento peatonal se refiere.

La posición geográfica clave de Bilbao en el centro de la fachada atlántica europea y el proceso de globalización, requieren de una mayor capacidad para atender el volumen creciente de intercambios comerciales y el transporte de personas a nivel mundial.

La comunicación internacional e interterritorial del Bilbao metropolitano
Aeropuerto de Bilbao
Puerto de Bilbao
Sistema ferroviario
Red viaria
Estación Intermodal

[La comunicación internacional e interterritorial del Bilbao metropolitano

En el área metropolitana de Bilbao reside el 78% de la población de Bizkaia y el 43% de la Comunidad Autónoma Vasca. Para atender apropiadamente a los flujos de personas, bienes y servicios que constituyen el aspecto dinámico del área metropolitana, es necesario articular el Bilbao metropolitano mediante un transporte público que garantice una movilidad adecuada. El transporte se constituye, por lo tanto en un servicio imprescindible para articular el espacio funcional. Trenes de cercanías, tranvías, Metro Bilbao y líneas de autobuses así como la construcción, ampliación y mejora de diferentes infraestructuras garantizan el establecimiento de las redes que facilitan la movilidad y articulación del Bilbao metropolitano.

Por otra parte, la planificación territorial y urbanística, el transporte y medio ambiente se constituyen en un grupo básico unificado y necesario para gestionar conjuntamente la metrópoli, lo que requiere la cooperación entre los diferentes agentes participantes en el desarrollo de las estrategias urbanas. Prueba de ello, es el convenio firmado entre el Ayto. de Bilbao y el Clúster de la Movilidad y la Logística de Euskadi (MLC-ITS Euskadi) que tiene como objetivo fomentar una nueva cultura de la movilidad en Bilbao, más sostenible, eficiente y equitativa. Esta colaboración se materializa en el Proyecto Freilot, que combina nuevas tecnologías con la reducción del consumo de combustible en el transporte de mercancías.

[La comunicación internacional e interterritorial del Bilbao metropolitano
Aeropuerto de Bilbao
Puerto de Bilbao
Sistema ferroviario
Red viaria
Estación Intermodal

[Aeropuerto de bilbao

El aeropuerto de Bilbao entra en beneficios en 2010 debido a la recuperación del tránsito (+6,4% personas) que acompañada de la apertura de nuevas conexiones, incide directamente en los ingresos de explotación, de forma que se alcanzan los 42 millones de euros, frente a los 39,1 registrados del año anterior. El resultado operativo del presente ejercicio, muestra una cifra positiva de 3,24 millones de euros en la contabilidad del aeropuerto, un 7,4% más que en el 2009. Aena prevé un crecimiento medio anual del 3,6% para los próximos cuatro años.

Respecto a la carga de mercancías, también este año se produce un descenso en la misma pero de forma menos acusada que en el 2009, ya que se registran 2.547.998 kg frente a los 2.691.468 kgs. del año anterior, produciéndose un decremento de alrededor de un 5%.

Por primera vez la capital vizcaína inicia la temporada de invierno con vuelos regulares a once ciudades europeas de siete países diferentes -además del tradicional enlace con Túnez- destacando la recuperación del vuelo a Milán, perdido hace tres años.

Continúan en 2010 las obras del cerramiento de la zona de llegadas de pasajeros estando prevista su inauguración para el 2011. La ampliación de la terminal de pasajeros mediante el alargamiento de los brazos del edificio central, cuya finalización se estimaba para 2014, podría retrasarse un mínimo de cinco años, por razones presupuestarias. Por otra parte, está previsto el inicio en breve de las obras de mejora del denominado campo de vuelos.

Tabla 4: Evolución del tráfico aéreo en el Aeropuerto de Bilbao, por concepto.2009-2010.

TRÁFICO	2.009	2010
PERSONAS		
Comercial	3.638.127	3.876.028
Nacional	2.697.089	2.856.851
Internacional	941.038	1.002.650
Total	**3.654.951**	**3.888.969**
OPERACIONES		
Comercial	46.495	47.235
Nacional	32.441	33.002
Internacional	14.054	14.233
Total	**54.146**	**54.119**
MERCANCÍAS (Kg)		
Carga	2.691.468	2.547.998
Correo	3.893	2.017

Fuente: Bilbao Air.

Gráfico 1: Evolución del tránsito de personas y mercancías del Aeropuerto de Bilbao. 1990-2010.

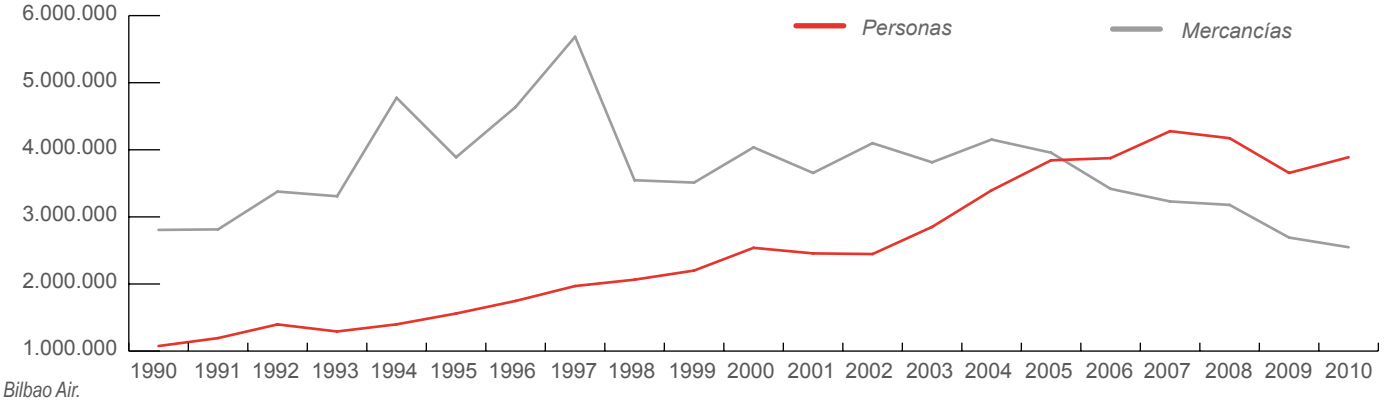

Fuente: Bilbao Air.

[La comunicación internacional e interterritorial del Bilbao metropolitano
[Aeropuerto de Bilbao
Puerto de Bilbao
Sistema ferroviario
Red viaria
Estación Intermodal

[Puerto de Bilbao

En el año 2010 se inicia la recuperación para el Puerto de Bilbao, creciendo el tráfico total en un 8% y la carga seca -magnitud de referencia- en un 25%. Destaca el incremento respecto a 2010 del tráfico total de mercancía general en contenedores, que se incrementa un 20% situándose en los 5,7 millones de toneladas. También el número de TEUs aumenta en la misma proporción, alcanzando la cifra de 531.457. Al igual que en años anteriores, cerca de la mitad de la carga seca se decanta por el contenedor.

Respecto al tránsito de personas, el Puerto recibió 33 cruceros, a bordo de los cuales viajaron 43.400 cruceristas (+50%), destacando la apuesta de la compañía Iberocruceros por el Puerto de Bilbao al realizar cuatro escalas con su barco Gran Mistral, convirtiéndolo en puerto de embarque y desembarque. El ferry Pride of Bilbao, realiza 79 escalas, transportando a 118.631 personas. En 2011, será la compañía Brittany Ferries la que retomará este servicio.

En 2010, la Autoridad Portuaria de Bilbao ha llevado a cabo inversiones por valor de 46,5 millones de euros, destinados principalmente a la construcción de nuevos muelles, a obras de mantenimiento y a la dotación de nuevas infraestructuras para aumentar los tráficos. En marzo finalizó el sexto muelle ganado al mar y continúan las obras del que será el séptimo muelle de la ampliación, el AZ-2. Por otra parte, con el fin de reforzar y ampliar su zona de influencia territorial, la Autoridad Portuaria de Bilbao decide crear una terminal logística ferroportuaria en Pancorbo, que se espera esté operativa en 2012.

El incremento de los servicios marítimos, principalmente con Europa Atlántica, refuerza el liderazgo del Puerto de Bilbao con esta zona, siendo además el único puerto español que pone al servicio de los cargadores una línea directa con Rusia.

Tabla 5: Tráfico marítimo en el Puerto de Bilbao, por concepto. 2010.

TRÁFICO MARÍTIMO		2010	% Var (2009-2010)
Buques	Número	3.240	6,51
	G.T	43.253.602	1,11
Contenedores	T.E.U.S.**	531.457	19,84
Cruceros	Escalas	33	10
	Pasajeros	43.400	44,7
Pasajeros	Embarcados	44.522	-2,00
	Desembarcados	48.604	-5,18
	En tránsito	71.898	3,57
Mercancías (tm)	Cargadas	9.896.747	9,98
	Descargadas	23.764.074	5,12

*Fuente: Autoridad Portuaria de Bilbao. Txostena 2010. ** TEUs: Número de contenedores*

[La comunicación internacional e interterritorial del Bilbao metropolitano
Aeropuerto de Bilbao
[Puerto de Bilbao
Sistema ferroviario
Red viaria
Estación Intermodal

[Sistema ferroviario

El Plan de Movilidad Sostenible del Gobierno Vasco cuya elaboración se inició en 2010 tiene como objetivos principales, reducir las emisiones de CO_2 un 20% en la próxima década, impulsar transportes como el coche eléctrico o las bicicletas y fomentar el transporte colectivo y su intermodalidad. En él se continúa dando preferencia absoluta a la Nueva Red Ferroviaria Vasca y al mantenimiento de las inversiones en infraestructuras.

En lo que a transporte público se refiere, se prioriza al transporte ferroviario como motor económico y generador de empleo, que facilita la cohesión territorial de Euskadi y fomenta su conexión con el resto de España y de Europa.

La modernización del sistema ferroviario en el País Vasco continúa, por lo tanto avanzando con el desarrollo de diferentes proyectos. Así, se contempla como actuación prioritaria la conexión directa entre el AVE vasco y París, por lo que el Ministerio de Fomento trabaja en un proyecto para desarrollar la línea de ancho internacional que requiere la alta velocidad ferroviaria, desde San Sebastián a Irún y así poder conectar directamente con la línea del TGV francés. Por otra parte, la ampliación de las líneas de Metro Bilbao y del tranvía, continúa a buen ritmo y son muestra de la potenciación de las conexiones ferroviarias.

Durante el año 2010 y según datos proporcionados por el Consorcio de Transportes de Bizkaia, 173,1 millones de personas han utilizado el transporte público en Bizkaia, lo que supone una disminución de aproximadamente el 1,4% respecto al año anterior. Algo más del 65% viajó por ferrocarril, registrándose un ligero decremento respecto al año anterior en lo que al uso de este medio de transporte se refiere, ya que fue utilizado por 112,9 millones de personas frente a las 113,8 del 2009.

» Metro Bilbao

En 2010 sigue aumentando el número de personas que utilizan Metro Bilbao en sus traslados, 88.566.281 frente a los 87.043.712 de 2009, lo que significa un aumento de un millón y medio de personas más (1,7%). Teniendo en cuenta el reparto modal, Metro Bilbao acumula más de la mitad de los viajes realizados en el transporte público. En los días laborales de invierno una media de 300.000 personas utilizan Metro Bilbao.

Al igual que en años anteriores, Moyúa, Abando, Indautxu y Casco Viejo son las estaciones más utilizadas (cada una de ellas por más de 6 millones de personas). Les sigue San Mames con 5.821.457, y a continuación Deusto y Santutxu. Destacan también por su volumen Cruces, Barakaldo y Areeta, utilizadas cada una por más de 3 millones de personas.

En 2010 arrancan las obras de la Línea 3, que unirá San Antonio de Etxebarri con Matiko estando prevista para finales de 2013 la fecha de finalización. Según los respectivos estudios informativos, la Línea 4 unirá los barrios de Rekalde y Matiko y conectará con la Línea 3 y con el túnel de Artxanda (actualmente en construcción) permitiendo el enlace con Sondika y el Aeropuerto. La línea 5, por su parte, saldrá de Sarratu y concluirá en el Hospital de Galdakao. El proyecto constructivo de la quinta línea del metro de Bilbao se redactará a lo largo de 2011 y 2012.

El número de personas que elige el metro en sus desplazamientos no ha dejado de crecer desde su inaguración hace 15 años, lo cual avala su exitosa trayectoria y su importancia en el cambio hacia hábitos más sostenibles en la movilidad de la ciudadanía.

» Renfe

Según datos proporcionados por el Consorcio de Transportes de Bizkaia, Renfe da servicio en sus líneas de cercanías a 13.910.000 viajeros/as, lo que supone una continuidad en la tendencia registrada en los últimos años que indica una progresiva disminución de usuarios/as, concretamente en 2010, el -13, 7% de viajeros/as respecto al año anterior.

Atendiendo a las líneas de largo recorrido, más de 500.000 personas han viajado en trenes Alvia con destino a Madrid y Barcelona y con origen en las tres capitales vascas. Teniendo en cuenta los datos de 2009, el balance anual ha supuesto un aumento del 8,8 %, año en el que viajaron 458.546 personas a estos dos destinos.

En Julio de 2010 se presenta la incorporación de Renfe Cercanías Bilbao al Creditrans, billete único de transportes de Bizkaia, lo que supone un paso más en el impulso para la utilización de un transporte

[La comunicación internacional e interterritorial del Bilbao metropolitano
Aeropuerto de Bilbao
Puerto de Bilbao
[Sistema ferroviario
Red viaria
Estación Intermodal

público más sostenible y de mayor calidad. En el 2011 Renfe pondrá en servicio los trenes Alvia de última generación de la serie 120 entre el País Vasco y Madrid, que se adaptan más eficientemente a la demanda y se ajustan en mayor medida a las condiciones de la línea.

» Feve

Los datos del 2010 proporcionados por Feve, muestran resultados muy similares al año anterior en la línea de cercanías Bilbao-Balmaseda al ser utilizada por 1.345.556 personas, frente a las 1.345.178 (+ 0,1%) de 2009. Los trayectos regionales Santander-Bilbao y León-Bilbao son utilizados por un total de 125.672 personas, lo que supone un decremento de casi un 4% respecto a 2009. El mayor movimiento en estaciones y apeadores de Bilbao corresponde a la estación de la Concordia, siendo elegida por el 70,7% del total de transeúntes de las estaciones de Feve del municipio.

Por lo que respecta al flujo de transportes de mercancías en el País Vasco, el volumen de toneladas transportadas se incrementa respecto al año anterior en un 18,5% al registrarse 976.722 toneladas frente a las 823.747 de 2009.

Durante 2010 culminan las obras de soterramiento de la línea de Feve que discurría entre Basurto y Masustegui y la compañía ferroviaria presenta las conclusiones del estudio de alternativas para eliminar los pasos a nivel del barrio de Zorroza, que contempla la construcción un túnel de más de 600 metros de longitud que permitirá dejar espacios libres para un bulevar manteniendo la estación en el mismo sitio.

» Euskotren

La sociedad pública Eusko Trenbideak- Ferrocarriles Vascos S.A, perteneciente al Departamento de Transportes y Obras Públicas del Gobierno Vasco, opera en la CAPV gestionando el servicio de transporte por ferrocarril y carretera tanto de personas como de mercancías. También tiene asignada la misión de realizar estudios relativos al transporte por ferrocarril, carretera o cable, desarrollando toda su actividad en Bizkaia y Gipuzkoa.

Concretamente, en Bizkaia, Euskotren ofrece, además de servicios de ferrocarril, el funicular de la Reineta, el ascensor de Zumalakarregi, el Tranvía y los servicios de autobuses a través de Bizkaibus. Centrándonos en los servicios ferroviarios, todas las líneas de Euskotren, incluyendo el Funicular de La Reineta, experimentan un descenso en el número de personas usuarias, de forma que el ejercicio 2010 cierra con 6.198.213, es decir, un 4% menos. En los trayectos con origen-destino Bilbao, es la línea Deustu-Lezama la más afectada con un 7,6% menos respecto al año anterior.

EuskoTren mejora en 2010 sus principales indicadores, destacando los referidos a la calidad, como la disponibilidad de los sistemas de expendición y peaje, la reducción del 31% del índice de quejas y reclamaciones y la fiabilidad del servicio (trenes y tranvías en hora respecto al total de circulaciones), que se mantiene en los altos niveles alcanzados en ejercicios anteriores.

Tabla 6: Resumen de los viajerosy viajeras con origen-destino Bilbao, por los principales transportes. 2009-2010.

TRANSPORTES	2009	2010
AEROPUERTO	3.654.951	3.888.969
PUERTO DE BILBAO	166.104	165.024
METRO	87.043.712	88.556.281
TRANVÍA DE BILBAO	2.790.000	2.850.000
BIZKAIBUS (líneas origen-destino Bilbao)	28.807.821	27.716.000
TERMIBUS- AUTOBUSES DISCRECIONALES	60.200	52.680
TERMIBUS- AUTOBUSES REGULARES	2.330.937	2.336.144
BILBOBUS	25.754.505	25.425.000
EUSKOTREN (sin tranvía)	6.464.324	6.198.213
FEVE (Bilbao-Balmaseda)	1.345.178	1.345.556
FEVE (Regional)	130.760	125.672
RENFE (Cercanías)	16.126.000	13.910.000
PARQUE VEHÍCULOS	169.812	168.329

Fuentes: Cada organismo y Consorcio de Transportes de Bizkaia.

[La comunicación internacional e interterritorial del Bilbao metropolitano
Aeropuerto de Bilbao
Puerto de Bilbao
[Sistema ferroviario
Red viaria
Estación Intermodal

[Red viaria

Según datos señalados en el informe Evolución del tráfico en las carreteras de Bizkaia 2010, de la Diputación Foral de Bizkaia, este año vuelve a producirse un decremento en el tráfico en la red viaria de Bizkaia, aunque menor que en el año anterior, pasando a ser de un -0,4% frente al -2,2% de 2009. Concretamente en 2010 se han registrado 10.095 veh./día circulando por nuestras carreteras frente a los 10.140 veh./día del año anterior.

Se produce, asimismo, un decremento de un -1,1% en el tráfico total que entra y sale por los accesos de Bizkaia. Si agrupamos las vías de acceso del Territorio de Bizkaia por provincias, destacan en protagonismo las relaciones de Bizkaia con Cantabria (59.675 veh./día) que no han descendido en 2010 y tienen mayor peso que las correspondientes a los territorios de Gipuzkoa y Araba.

Comparando la evolución del tráfico medio y de la movilidad en las redes viarias de cada comarca, se observa un descenso del tráfico en todas excepto en Mungialdea, Busturialdea y Enkarterriak. En el área metropolitana de Bilbao, con 354,8 kms. de longitud, se desarrolla concretamente el 64,2% de la movilidad total por carretera del territorio de Bizkaia, produciéndose en 2010 un descenso en el tráfico medio del -0,5%, cantidad ligeramente inferior a la media obtenida para el territorio de Bizkaia.

El tráfico en los accesos a Bilbao, con referencia a 2009, ha disminuido un -0,6 %. Concretamente el número total de vehículos registrados asciende a 343.941 veh./día, de los cuales 13.609 son vehículos pesados. Los decrementos porcentuales más significativos se producen en los accesos del sur, concretamente en Basurto-Kastrexana y Basurto-Zorrotza, ambos de baja capacidad, con dos carriles y con un -7,5% y un -5,8% respectivamente. Por otra parte, destaca el incremento del tráfico en el acceso de Miraflores-S.Sur (Vte.Este), con un 6,3%. Respecto a los accesos del norte, los túneles de Artxanda continúan aumentando el tráfico de vehículos y Deusto-Elorrieta sufre un descenso del -4,8% respecto al año anterior. En números absolutos, la disminución de tráfico más significativa se recoge en el enlace de Sabino Arana, aunque sigue concentrando el mayor volumen de tráfico, seguido del acceso de Miraflores-S.Sur (Vte.Este).

Gráfico 2: Distribución del tráfico en Bilbao según accesos. (Vehículos/día). 2010.

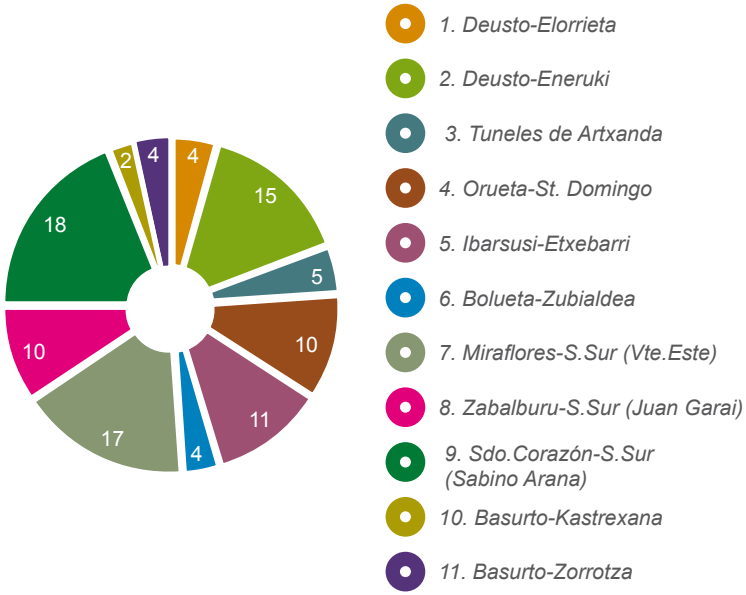

Fuente: Evolución del tráfico en las carreteras de Bizkaia 2010.Diputación Foral de Bizkaia.

Teniendo en cuenta la evolución entre 2005 y 2010 del tráfico de entrada y salida a Bilbao en sus relaciones con su área metropolitana, se detecta una estabilización, pasando de 344.392 veh./día en el año 2005 a 343.941 veh./día en el año 2010.

Al igual que en años anteriores, la mejora del transporte público y ampliación del metro, así como las medidas disuasorias para el aparcamiento aplicadas en el centro urbano de Bilbao, ha producido un estancamiento del tráfico en los accesos y una desaceleración del crecimiento del tráfico metropolitano.

[La comunicación internacional e interterritorial del Bilbao metropolitano
Aeropuerto de Bilbao
Puerto de Bilbao
Sistema ferroviario
[Red viaria
Estación Intermodal

Tabla 7: Evolución del tráfico en los accesos a Bilbao. 2005-2010.

ACCESO	Tasa anual %	
	2009-2010	2005-2010
1. Deusto-Elorrieta BI-711 (B)	-4,8	-2,4
2. Deusto-Enekuri BI-604 (A)	3,6	2,1
3. Túneles de Artxanda BI-626/BI-627*(A)	2,0	3,5
4. Orueta-Sto. Domingo BI-631(A)	-1,0	-0,1
5. Ibarsusi-Etxebarri N-634(A)	-3,1	-3,2
6. Bolueta-Zubialdea BI-712(B)	-4,3	-3,0
7. Miraflores-Solución Sur Vte. Este BI-631(A)	6,3	5,5
8. Pl. Zabalburu-Solución Sur Juan de Garai(A)	-3,4	-0,7
9. Pl. Sgdo. Corazón-Solución Sur Av. Sabino Arana(A)	-2,9	-0,5
10. Basurto-Kastrexana BI-3736(B)	-7,5	-4,7
11. Basurto-Zorrotza N-634(B)	-5,8	-6,6
Total	**-0,6**	**-**

Fuente: Evolución del tráfico en las carreteras de Bizkaia 2010. Diputación Foral de Bizkaia.

Destacar, finalmente, otros proyectos como la Variante Sur Metropolitana, cuyos nuevos enlaces de la margen izquierda y zona minera con la A-8 han sido inaugurados en 2010, o los ejes radiales comarcales y los nuevos accesos a Bilbao por San Mames que continúan realizándose.

» Termibus

La terminal de Autobuses de Bilbao, creada en 1996, es el núcleo central de salida y llegada de autobuses a nivel nacional e internacional. Se sitúa en un lugar estratégico, próximo a los accesos de la autopista para facilitar los trayectos de línea regular y discrecional, a la vez que dispone de conexiones a los diferentes transportes urbanos e interurbanos de Bilbao: metro, tranvía, Renfe cercanías, autobuses de Bilbobus y Bizkaibus, etc.

En 2010 aumenta tanto el número de expediciones como el de personas que utilizan los servicios regulares. En el caso de los servicios discrecionales, se produce al igual que en 2009, un decremento de los servicios y del el número de personas usuarias, que en 2010 fueron 52.680, lo que supone un 12,5% menos que en el 2009.

Tabla 8: Personas usuarias de Termibus, por tipo de servicio. 2010.

SERVICIOS	2009		2010	
	Exped.	Viajeros	Exped.	Viajeros
Discrecionales	1.505	60.200	1.317	52.680
Regulares	125.393	2.330.937	125.913	2.336.144
Total	126.898	2.391.137	127.230	2.388.824

Fuente: Termibus.

» Bizkaibus

En 2010, Bizkaibus ha dado servicio a 27,716 millones de personas, lo que supone un 16,1% en el reparto modal. Continúa la tendencia a la baja, registrándose un decremento de casi un 4% respecto a 2009. Teniendo en cuenta el reparto de personas usuarias que utilizan el autobús, Bizkaibus absorbe el 51,5% de éstas.

Una de las razones más relevantes para la retracción de la demanda es la expansión ferroviaria del metro, de forma que, según datos de la Diputación Foral de Bizkaia, el descenso en las líneas afectadas por el Metro Bilbao fue mayor que en otras, habiendo sido utilizadas por 1.200.000 personas menos que en 2009. Esta disminución, no obstante, ha sido mitigada por los crecimientos registrados en el resto de las líneas, especialmente en los servicios directos.

Entre las actuaciones de Bizkaibus siguen destacando las relacionadas con la aplicación de los nuevos avances tecnológicos y su incorporación al transporte público a fin de mejorar la accesibilidad del servicio a las personas usuarias con diferentes necesidades. Por otra parte, se mantiene el compromiso de renovación de la flota de autobuses a fin de reducir su antigüedad y aumentar, asimismo, su seguridad.

Entre las conclusiones del Informe del Transporte Público en Bizkaia publicado por el Consorcio de Transportes de Bizkaia, se señala que el reparto modal del transporte en Bizkaia se mantiene constante, y se añade que la coyuntura económica explica gran parte del descenso, si bien comparándolo con otros sectores, la repercusión de la crisis es menor.

[La comunicación internacional e interterritorial del Bilbao metropolitano
Aeropuerto de Bilbao
Puerto de Bilbao
Sistema ferroviario
[Red viaria
Estación Intermodal

[Estación Intermodal

Ubicada actualmente en San Mames, la Estación Intermodal-intercambiador es el principal punto de enlace intermodal de los diferentes medios de transporte público, permitiendo la conexión de Bilbao y su metrópoli con cuatro medios de transporte fundamentales como son Metro Bilbao, Cercanías de RENFE, el tranvía Eusko Tran y los autobuses de Termibús, que abarcan tanto los servicios interurbanos como las conexiones con otras capitales.

[La comunicación internacional e interterritorial del Bilbao metropolitano
Aeropuerto de Bilbao
Puerto de Bilbao
Sistema ferroviario
Red viaria
[Estación Intermodal

La movilidad en Bilbao

[Transporte público y privado

» Eusko Tran (Tranvía de Bilbao)

El Tranvía de Bilbao cambia la tendencia de los dos últimos años, ya que en 2010, 60.000 personas más utilizaron este medio de transporte, cerrando el ejercicio con 2,85 millones de clientes - 60.000 más que el año anterior - lo que supone un incremento del 2% respecto a 2009.

En la actualidad operado por Eusko Tran, cuenta con un total de 12 paradas (Atxuri, Ribera, Arriaga, Abando, Pio Baroja, Uribitarte, Guggenheim, Abandoibarra, Euskalduna, Sabino Arana, San Mames y Basurto) y un trazado de 4.870 metros.

En 2010 comienzan los trabajos de ampliación del recorrido del tranvía hasta su llegada a La Casilla estando prevista una duración de un año para completar el recorrido de un kilómetro. Los trabajos, que se ejecutan al mismo tiempo que la reurbanización de la Avenida de Montevideo, se estima que se prolonguen durante al menos un año y suponen una inversión de cinco millones de euros. El denominado anillo tranviario de la ciudad contará con dos nuevas paradas que se emplazarán en la calle Autonomía, y que podrían ser inauguradas en 2012. La regeneración de la antigua zona industrial de Zorrotzaurre, también implica planes de extensión para el tranvía.

» Bilbobus

Según datos del Balance Bilbobus 2010, el número de personas que utilizan este servicio en sus desplazamientos ha disminuido por tercer año consecutivo y en la misma proporción de 2009 (1,2%), habiendo viajado en Bilbobus 25,425 millones de personas, frenta a los 25,755 millones de 2009.

La media de viajeros en un día laborable normal se sitúa cerca de los 85.000. El principal motivo para el desplazamiento se debe a trabajo (49%), seguido de asuntos personales (17%) y ocio (15%). Únicamente en los desplazamientos por estudio se incrementa el porcentaje respecto al 2009 y representan el 10% del total de viajes realizados. El 65% de los/as viajeros/as usaron el Creditrans.

El perfil medio de la persona usuaria de Bilbobus corresponde a una mujer (66%) de entre 27 y 34 años (22%) y con trabajo (60%). Respecto a la líneas, han sido la 77 (Peñascal-Mina del Morro) y la 56 (La Peña-Jesusen Biotza) las más utilizadas.

Continuando con la política de mejora en el servicio y de cara a facilitar la accesibilidad, en 2010 se incorporan dos vehículos de dos pisos que también están equipados con sistema de localización GPS, tienen instalado el Sistema de Información Oral y están adaptados para las personas con movilidad reducida. Con esta actuación, Bilbao se convierte en la primera ciudad del Estado en recuperar los autobuses de dos pisos en el transporte urbano. Por otra parte, el 100% de la flota de autobuses ha utilizado el Biodiesel, con el objetivo de contribuir a la mejora de la calidad del aire.

Tabla 9: Evolución de las personas usuarias de otros medios de transporte. 2009-2010.

TRANSPORTES	2009	2010
Taxis (licencias)	774	774
Funicular Artxanda	517.000	524.000
Funicular de Larreineta	177.980	175.244
Ascensor Begoña	416.000	418.000
Ascensor Solokoetxe	731.000	675.000
Ascensor Ereaga	284.000	269.000
Puente Colgante	3.970.000	3.908.000
Botes Portugalete-Las Arenas	555.000	656.000

Fuentes: Consorcio de Transportes de Bizkaia y Eustat para el Funicular de Larreineta.

» Vehículo privado

En el año 2010 se produce una disminución similar a la del 2009 en el número de vehículos que conforman el parque de vehículos activos de Bilbao, al registrarse un decremento general de casi un -0,9%. Destaca, concretamente, la disminución del número de camiones que pasan a ser 15.065, un 4,3% menos que el año anterior; aumentan, por el contrario, los autobuses, motocicletas y turismos.

Tabla 10: Evolución del parque de vehículos activos en Bilbao, por tipología. 2009-2010.

VEHÍCULO	2009	2010
Autobuses	789	823
Camiones	15.743	15.065
Ciclomotores	5.890	5.610
Motocicletas	11.210	11.972
Remolques	2.200	1.766
Turismos	131.461	130.848
Tractores	2.519	2.245
Total	**169.812**	**168.329**

Fuente: Área de Economía y Hacienda del Ayuntamiento de Bilbao.

Teniendo en cuenta los distritos, Abando continúa liderando el mayor número de vehículos activos de Bilbao (el 19% respecto del total) aunque en números absolutos experimenta un descenso respecto al año 2009. Únicamente dos barrios aumentan el número de vehículos en 2010: Deusto e Ibaiondo; este último con 23.916 en 2010, frente a los 23.416 de 2009, lo que supone un incremento aproximado del 2%.

Otxarkoaga-Txurdinaga, seguido a cierta distancia por Basurto-Zorroza, continúan siendo los distritos con el menor número de vehículos de Bilbao.

Tabla 11: Evolución de los vehículos activos en Bilbao, por distritos. 2009-2010.

VEHÍCULO	2009	2010
Deusto	24.415	24.458
Uribarri	18.038	17.832
Otxarkoaga-Txurdinaga	12.748	12.712
Begoña	19.384	19.081
Ibaiondo	23.416	23.916
Abando	33.502	32.582
Rekalde	21.568	21.450
Basurto-Zorroza	16.741	16.298
Total	**169.812**	**168.329**

Fuente: Área de Economía y Hacienda del Ayuntamiento de Bilbao.

[Movilidad sostenible: peatonal y bicicleta

El eje estratégico de Movilidad Sostenible definido en el Plan Local de Acción contra el Cambio Climático de Bilbao, contempla actuaciones que reconcilian la movilidad en la ciudad con una alta calidad de vida y la protección del medio ambiente continuando asimismo con la regeneración de los barrios.

El Ayuntamiento de Bilbao, en sus presupuestos de 2010 señala una inversión prevista para el eje estratégico "Más transporte público y más movilidad" de 34,5 millones de euros, destinados a incrementar y mejorar el transporte público, por un lado y a la circulación y movilidad, colocando al peatón como centro, por otro. En este apartado se incluyen actuaciones para el plan de aparcamientos, la seguridad y accesibilidad de los peatones, la gestión del tráfico, la movilidad alternativa, el préstamo de bicicletas y los bidegorris y calles amables.

Por su parte, al Eje estratégico "Equilibrio entre barrios", se le dota con 24,6 millones de euros y el Área de Obras y Servicios continúa acometiendo planes especiales en los barrios altos para la mejora de la accesibilidad y equipamientos. Concretamente, en Uríbarri Goikoa se inician los trabajos para la instalación de elementos mecánicos que conecten el barrio con el centro de Bilbao; en Uretamendi/Circunvalación/Betolaza se instalan ascensores y en Zurbaranbarri Goikoa un nuevo ascensor funicular.

Entre los principales objetivos del Área de Urbanismo y Medioambiente del Ayuntamiento de Bilbao se encuentra el programa de subvenciones para la rehabilitación de edificios y eliminación de barreras arquitectónicas, así como para la consolidación de tierras y taludes en Barrios de Basurto y Rekalde.

Según datos de la Memoria 2010 del Área, el importe total de las ayudas concedidas para la supresión de las barreras arquitectónicas asciende a 669.698,71 euros, siendo el 63% destinado a ascensores y el 37% restante a la supresión de barreras.

Durante 2010, el Servicio de préstamo gratuito de bicicletas realiza 38.553 préstamos y se producen 6.841 altas de, siendo el total de personas registradas en el servicio de 24.630 lo que supone un incremento del 30% sobre las existentes el año anterior.

De los once puntos de préstamo existentes, el Arriaga es el más utilizado, mientras que Otxarkoaga y La Peña, los menos. En cuanto al perfil de las personas que utilizan el servicio, atendiendo a la edad, predominan aquellos/as que tienen entre los 18 y los 44 años y en cuanto a género, son – en un 69% de los casos – hombres, porcentaje igual al del 2009.

En cuanto a la movilidad en bicicleta en Bizkaia, se cuentan con 177 kilómetros de infraestructuras viarias especialmente pensadas para este medio sostenible de transporte. Según datos aportados por la D.F.B, en 2010 se ha alcanzado el 30% del objetivo señalado en el Plan Ciclable 2003-2016 y desde el inicio del mismo, el número de infraestructuras aptas para el uso de la bicicleta ha crecido un 225%.

Por otro lado, desde el Ayuntamiento de la villa se procede a la implantación de un nuevo servicio de movilidad urbana sostenible de bicicletas, mediante la instalación de estaciones base y anclajes de bicicletas conectadas a través de un sistema de gestión automática y control del mismo. Este sistema se compone de 19 unidades de estación base y se cuenta con 260 bicicletas dotadas de un sistema de anclaje. Éste nuevo servicio tiene prevista la entrada de funcionamiento en 2011.

Gestión de aparcamientos

El Ayuntamiento de Bilbao en su apuesta por mejorar la calidad de vida en los barrios dedica recursos a la realización de infraestructuras para facilitar el aparcamiento de vehículos de sus habitantes. Consciente de que ésta es una de las prioridades de la ciudadanía, el Área de Obras y Servicios continúa trabajando para identificar zonas de oportunidad para desarrollar nuevos aparcamientos y, en otros casos, ampliar el número de plazas en los de superficie ya construidos.

En el marco del Plan de Aparcamientos en Barrios se mantienen los compromisos para el periodo 2008-2011. Algunas de las actuaciones más relevantes se ejecutan en el barrio de Arangoiti (Distrito 1) cuyo aparcamiento en superficie dispone finalmente de un total de 356 plazas, después de que el Área de Obras y Servicios del Ayuntamiento de Bilbao decidiera incrementar en 229 las parcelas inicialmente previstas para este equipamiento. También el barrio de San Ignacio cuenta a finales de 2010 con 180 nuevas plazas de estacionamiento en línea, tras modificar la señalización viaria de la Avenida Zarandoa y configurar la circulación en un único carril.

En el Distrito 3, el nuevo parque de Irumineta en Oxtarkoaga, inaugurado en Abril de 2010 cuenta con 219 nuevas plazas de aparcamiento, divididas en un parking de 87 plazas y 132 aparcamientos en batería habilitados en el vial para el tránsito rodado de acceso a este equipamiento.

Al parking del Parque de San Antonio, situado entre los barrios de Rekalde, Larraskitu e Iturrigorri-Peñascal (Distrito 7), que ofrece 133 plazas para coches, 6 plazas más para los coches de personas con discapacidad y 20 plazas para motos, se suma otro aparcamiento próximo al campo de futbol de 68 plazas, que da servicio tanto al polideportivo como al parque. Ambas actuaciones suponen 200 nuevas plazas de aparcamiento para la zona.

Teniendo en cuenta el sistema de regulación del aparcamiento en superficie (OTA), Bilbao dispone de 14.089 plazas con OTA en 2010, alrededor de un 5% menos que el año anterior.

Se eliminan las plazas de la zona verde de larga duración que existían en Deusto y éste Distrito junto al de Castaños-Matico reducen su número total de plazas de OTA alrededor de un 15%.

En 2010, el Ayuntamiento de Bilbao moderniza la gestión de las tarjetas de OTA y simplifica su gestión para 2011, de forma que a partir de esta fecha serán de carácter temporal indefinido, eliminándose la obligación de renovar la tarjeta anualmente.

Tabla 12: Nº de plazas de aparcamiento con OTA en Bilbao, por colores y zonas. 2010.

ZONAS	VERDES	AZULES	TOTAL
ZONA 1-Abando	1.002	402	1.404
ZONA 2-Indautxu	819	406	1.225
ZONA 3-Indautxu	980	329	1.309
ZONA 4-Amézola	635	104	739
ZONA 5-Basurto	993	116	1.109
ZONA 6-Rekaldeberri	1.695	57	1.752
ZONA 7-Iralabarri	1.137	0	1.137
ZONA 8-Deusto	1.645	118	1.763
ZONA 9-Castaños-Matiko	623	136	759
ZONA 10 y10 A - Casco Viejo-Begoña	1.351	37	1.388
ZONA 11-Santutxu	1.374	130	1.504
Total	**12.254**	**1.835**	**14.089**

Fuente: Ayuntamiento de Bilbao. Área de Circulación y Transportes.

GRÁFICOS

- Gráfico 1: Evolución del tránsito de personas y mercancías del Aeropuerto de Bilbao. 1990-2010.
- Gráfico 2: Distribución del tráfico en Bilbao según accesos. (Vehículos/día). 2010.

[**Gráfico 1: Evolución del tránsito de personas y mercancías del Aeropuerto de Bilbao. 1990-2010.**

Gráfico 2: Distribución del tráfico en Bilbao según accesos. (Vehículos/día). 2010.

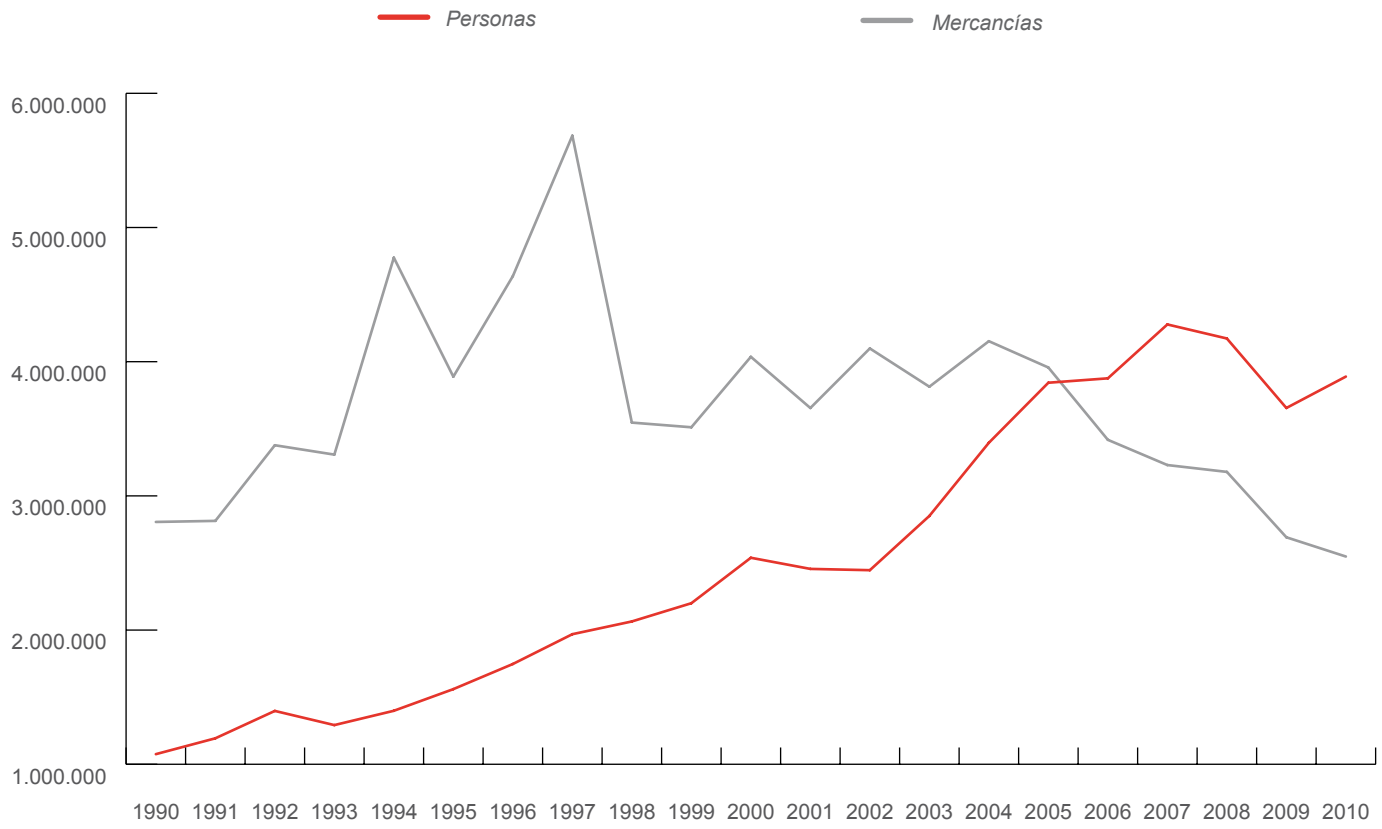

Fuente: Bilbao Air.

Gráfico 1: Evolución del tránsito de personas y mercancías del Aeropuerto de Bilbao. 1990-2010.

[Gráfico 2: Distribución del tráfico en Bilbao según accesos. (Vehículos/día). 2010.

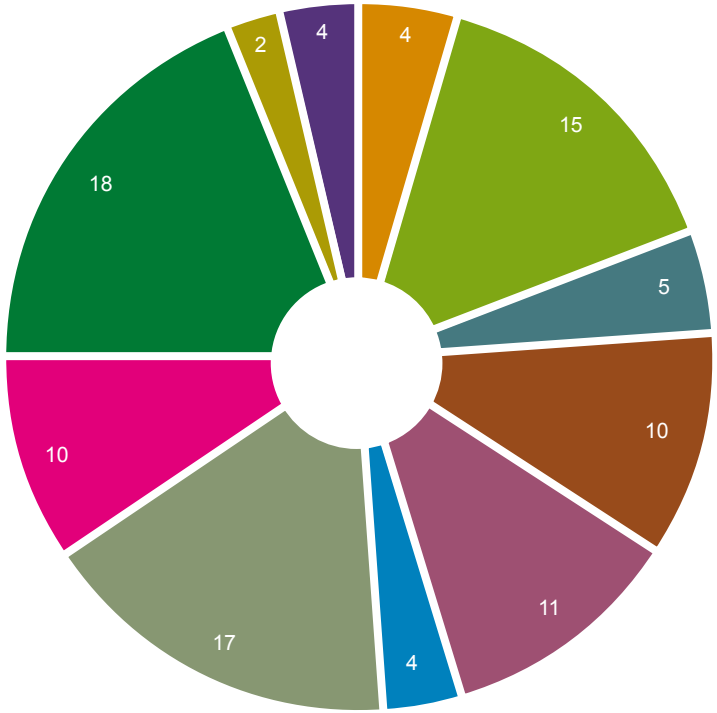

- 1. Deusto-Elorrieta
- 2. Deusto-Eneruki
- 3. Tuneles de Artxanda
- 4. Orueta-St. Domingo
- 5. Ibarsusi-Etxebarri
- 6. Bolueta-Zubialdea
- 7. Miraflores-S.Sur (Vte.Este)
- 8. Zabalburu-S.Sur (Juan Garai)
- 9. Sdo.Corazón-S.Sur (Sabino Arana)
- 10. Basurto-Kastrexana
- 11. Basurto-Zorrotza

Fuente: Evolución del tráfico en las carreteras de Bizkaia 2010.Diputación Foral de Bizkaia.

Tablas

- Tabla 1: Evolución del saneamiento en Bilbao. 2009-2010.
- Tabla 2: Evolución del abastecimiento de agua en Bilbao. 2009-2010.
- Tabla 3: Evolución del alumbrado público en Bilbao. 2009-2010.
- Tabla 4: Evolución del tráfico aéreo en el Aeropuerto de Bilbao, por concepto. 2009-2010.
- Tabla 5: Tráfico marítimo en el Puerto de Bilbao, por concepto. 2010.
- Tabla 6: Resumen de los viajeros y viajeras con origen-destino Bilbao, por los principales transportes. 2009-2010.
- Tabla 7: Evolución del tráfico en los accesos a Bilbao. 2005-2010.
- Tabla 8: Personas usuarias de Termibus, por tipo de servicio. 2010.
- Tabla 9: Evolución de las personas usuarias de otros medios de transporte. 2009-2010.
- Tabla 10: Evolución del parque de vehículos activos en Bilbao, por tipología. 2009-2010.
- Tabla 11: Evolución de los vehículos activos en Bilbao, por distritos. 2009-2010.
- Tabla 12: Nº de plazas de aparcamiento con OTA en Bilbao 2010, por colores y zonas.

INDICADORES	2009	2010
N.º de arquetas pluviales	11.103	11.835
N.º de arquetas fecales	9.087	9.402
N.º de arquetas mixtas	1.872	1.890
N.º de parrillas en cabeza de colectores	128	93
N.º de sumideros de buzón	6.641	6.274
N.º de sumideros de rejilla	15.041	16.339
Metros de tubería de aguas pluviales e imbornales (Circular)	349.316	366.412
Metros de tubería de aguas fecales (Circular)	263.343	271.405
Metros de tubería de carácter mixto (Circular)	6.025	6.808
Metros de colectores medios y caños	73.498	73.498
Metros de Galerías	24.418	24.418

Fuente: Área de Obras y Servicios del Ayuntamiento de Bilbao.

[Tabla 1: Evolución del saneamiento en Bilbao. 2009-2010.
Tabla 2: Evolución del abastecimiento de agua en Bilbao. 2009-2010.
Tabla 3: Evolución del alumbrado público en Bilbao. 2009-2010.
Tabla 4: Evolución del tráfico aéreo en el Aeropuerto de Bilbao, por concepto. 2009-2010.
Tabla 5: Tráfico marítimo en el Puerto de Bilbao, por concepto. 2010.
Tabla 6: Resumen de los viajeros y viajeras con origen-destino Bilbao, por los principales transportes. 2009-2010.
Tabla 7: Evolución del tráfico en los accesos a Bilbao. 2005-2010.
Tabla 8: Personas usuarias de Termibus, por tipo de servicio. 2010.
Tabla 9: Evolución de las personas usuarias de otros medios de transporte. 2009-2010.
Tabla 10: Evolución del parque de vehículos activos en Bilbao, por tipología. 2009-2010.
Tabla 11: Evolución de los vehículos activos en Bilbao, por distritos. 2009-2010.
Tabla 12: Nº de plazas de aparcamiento con OTA en Bilbao 2010, por colores y zonas.

INDICADORES	2009	2010
Consumo de agua anual en la red primaria	27.898.791 m^3	28.377.265 m^3
Recursos propios anuales según procedencia	38% Consorcio	43,15%
	62 % Ordunte y Zollo	56,85%
Dotación en litros por habitante y día	216	220
N.º de depósitos de agua y capacidad	16 dep. - 89.729 m^3	16 dep 89.729
Volumen total de agua en red primaria aportada al municipio	27.898.791 m^3	28.377.265

Fuente: Área de Obras y Servicios del Ayuntamiento de Bilbao.

Tabla 1: Evolución del saneamiento en Bilbao. 2009-2010.
Tabla 2: Evolución del abastecimiento de agua en Bilbao. 2009-2010.
Tabla 3: Evolución del alumbrado público en Bilbao. 2009-2010.
Tabla 4: Evolución del tráfico aéreo en el Aeropuerto de Bilbao, por concepto. 2009-2010.
Tabla 5: Tráfico marítimo en el Puerto de Bilbao, por concepto. 2010.
Tabla 6: Resumen de los viajeros y viajeras con origen-destino Bilbao, por los principales transportes. 2009-2010.
Tabla 7: Evolución del tráfico en los accesos a Bilbao. 2005-2010.
Tabla 8: Personas usuarias de Termibus, por tipo de servicio. 2010.
Tabla 9: Evolución de las personas usuarias de otros medios de transporte. 2009-2010.
Tabla 10: Evolución del parque de vehículos activos en Bilbao, por tipología. 2009-2010.
Tabla 11: Evolución de los vehículos activos en Bilbao, por distritos. 2009-2010.
Tabla 12: Nº de plazas de aparcamiento con OTA en Bilbao 2010, por colores y zonas.

INDICADORES	2009	2010
Puntos de alumbrado viario	33.606	35.173
Potencia (Kw)	7.494	7.808
Consumo(KWh.)	37.794.054	34.199.040

Tabla 1: Evolución del saneamiento en Bilbao. 2009-2010.
Tabla 2: Evolución del abastecimiento de agua en Bilbao. 2009-2010.
[Tabla 3: Evolución del alumbrado público en Bilbao. 2009-2010.
Tabla 4: Evolución del tráfico aéreo en el Aeropuerto de Bilbao, por concepto. 2009-2010.
Tabla 5: Tráfico marítimo en el Puerto de Bilbao, por concepto. 2010.
Tabla 6: Resumen de los viajeros y viajeras con origen-destino Bilbao, por los principales transportes. 2009-2010.
Tabla 7: Evolución del tráfico en los accesos a Bilbao. 2005-2010.
Tabla 8: Personas usuarias de Termibus, por tipo de servicio. 2010.
Tabla 9: Evolución de las personas usuarias de otros medios de transporte. 2009-2010.
Tabla 10: Evolución del parque de vehículos activos en Bilbao, por tipología. 2009-2010.
Tabla 11: Evolución de los vehículos activos en Bilbao, por distritos. 2009-2010.
Tabla 12: Nº de plazas de aparcamiento con OTA en Bilbao 2010, por colores y zonas.

Fuente. Área de Obras y Servicios del Ayuntamiento de Bilbao.

TRÁFICO	2.009	2010
PERSONAS		
Comercial	3.638.127	3.876.028
Nacional	2.697.089	2.856.851
Internacional	941.038	1.002.650
Total	**3.654.951**	**3.888.969**
OPERACIONES		
Comercial	46.495	47.235
Nacional	32.441	33.002
Internacional	14.054	14.233
Total	**54.146**	**54.119**
MERCANCÍAS (Kg)		
Carga	2.691.468	2.547.998
Correo	3.893	2.017

Fuente: Bilbao Air.

Tabla 1: Evolución del saneamiento en Bilbao. 2009-2010.
Tabla 2: Evolución del abastecimiento de agua en Bilbao. 2009-2010.
Tabla 3: Evolución del alumbrado público en Bilbao. 2009-2010.
[Tabla 4: Evolución del tráfico aéreo en el Aeropuerto de Bilbao, por concepto. 2009-2010.
Tabla 5: Tráfico marítimo en el Puerto de Bilbao, por concepto. 2010.
Tabla 6: Resumen de los viajeros y viajeras con origen-destino Bilbao, por los principales transportes. 2009-2010.
Tabla 7: Evolución del tráfico en los accesos a Bilbao. 2005-2010.
Tabla 8: Personas usuarias de Termibus, por tipo de servicio. 2010.
Tabla 9: Evolución de las personas usuarias de otros medios de transporte. 2009-2010.
Tabla 10: Evolución del parque de vehículos activos en Bilbao, por tipología. 2009-2010.
Tabla 11: Evolución de los vehículos activos en Bilbao, por distritos. 2009-2010.
Tabla 12: Nº de plazas de aparcamiento con OTA en Bilbao 2010, por colores y zonas.

TRÁFICO MARÍTIMO		2010	% Var (2009-2010)
Buques	Número	3.240	6,51
	G.T	43.253.602	1,11
Contenedores	T.E.U.S.**	531.457	19,84
Cruceros	Escalas	33	10
	Pasajeros	43.400	44,7
Pasajeros	Embarcados	44.522	-2,00
	Desembarcados	48.604	-5,18
	En tránsito	71.898	3,57
Mercancías (tm)	Cargadas	9.896.747	9,98
	Descargadas	23.764.074	5,12

Fuente: Autoridad Portuaria de Bilbao. Txostena 2010. ** TEUs: Número de contenedores.

Tabla 1: Evolución del saneamiento en Bilbao. 2009-2010.
Tabla 2: Evolución del abastecimiento de agua en Bilbao. 2009-2010.
Tabla 3: Evolución del alumbrado público en Bilbao. 2009-2010.
Tabla 4: Evolución del tráfico aéreo en el Aeropuerto de Bilbao, por concepto. 2009-2010.
[Tabla 5: Tráfico marítimo en el Puerto de Bilbao, por concepto. 2010.
Tabla 6: Resumen de los viajeros y viajeras con origen-destino Bilbao, por los principales transportes. 2009-2010.
Tabla 7: Evolución del tráfico en los accesos a Bilbao. 2005-2010.
Tabla 8: Personas usuarias de Termibus, por tipo de servicio. 2010.
Tabla 9: Evolución de las personas usuarias de otros medios de transporte. 2009-2010.
Tabla 10: Evolución del parque de vehículos activos en Bilbao, por tipología. 2009-2010.
Tabla 11: Evolución de los vehículos activos en Bilbao, por distritos. 2009-2010.
Tabla 12: Nº de plazas de aparcamiento con OTA en Bilbao 2010, por colores y zonas.

TRANSPORTES	2009	2010
AEROPUERTO	3.654.951	3.888.969
PUERTO DE BILBAO	166.104	165.024
METRO	87.043.712	88.556.281
TRANVÍA DE BILBAO	2.790.000	2.850.000
BIZKAIBUS (líneas origen-destino Bilbao)	28.807.821	27.716.000
TERMIBUS- AUTOBUSES DISCRECIONALES	60.200	52.680
TERMIBUS- AUTOBUSES REGULARES	2.330.937	2.336.144
BILBOBUS	25.754.505	25.425.000
EUSKOTREN (sin tranvía)	6.464.324	6.198.213
FEVE (Bilbao-Balmaseda)	1.345.178	1.345.556
FEVE (Regional)	130.760	125.672
RENFE (Cercanías)	16.126.000	13.910.000
PARQUE VEHÍCULOS	169.812	168.329

Fuentes: Cada organismo y Consorcio de Transportes de Bizkaia.

Tabla 1: Evolución del saneamiento en Bilbao. 2009-2010.
Tabla 2: Evolución del abastecimiento de agua en Bilbao. 2009-2010.
Tabla 3: Evolución del alumbrado público en Bilbao. 2009-2010.
Tabla 4: Evolución del tráfico aéreo en el Aeropuerto de Bilbao, por concepto. 2009-2010.
Tabla 5: Tráfico marítimo en el Puerto de Bilbao, por concepto. 2010.
[Tabla 6: Resumen de los viajeros y viajeras con origen-destino Bilbao, por los principales transportes. 2009-2010.
Tabla 7: Evolución del tráfico en los accesos a Bilbao. 2005-2010.
Tabla 8: Personas usuarias de Termibus, por tipo de servicio. 2010.
Tabla 9: Evolución de las personas usuarias de otros medios de transporte. 2009-2010.
Tabla 10: Evolución del parque de vehículos activos en Bilbao, por tipología. 2009-2010.
Tabla 11: Evolución de los vehículos activos en Bilbao, por distritos. 2009-2010.
Tabla 12: Nº de plazas de aparcamiento con OTA en Bilbao 2010, por colores y zonas.

ACCESO	Tasa anual %	
	2009-2010	2005-2010
1. Deusto-Elorrieta BI-711 (B)	-4,8	-2,4
2. Deusto-Enekuri BI-604 (A)	3,6	2,1
3. Túneles de Artxanda BI-626/BI-627*(A)	2,0	3,5
4. Orueta-Sto. Domingo BI-631(A)	-1,0	-0,1
5. Ibarsusi-Etxebarri N-634(A)	-3,1	-3,2
6. Bolueta-Zubialdea BI-712(B)	-4,3	-3,0
7. Miraflores-Solución Sur Vte. Este BI-631(A)	6,3	5,5
8. Pl. Zabalburu-Solución Sur Juan de Garai(A)	-3,4	-0,7
9. Pl. Sgdo. Corazón-Solución Sur Av. Sabino Arana(A)	-2,9	-0,5
10. Basurto-Kastrexana BI-3736(B)	-7,5	-4,7
11. Basurto-Zorrotza N-634(B)	-5,8	-6,6
Total	**-0,6**	**-**

Fuente: Evolución del tráfico en las carreteras de Bizkaia 2010. Diputación Foral de Bizkaia.

Tabla 1: Evolución del saneamiento en Bilbao. 2009-2010.
Tabla 2: Evolución del abastecimiento de agua en Bilbao. 2009-2010.
Tabla 3: Evolución del alumbrado público en Bilbao. 2009-2010.
Tabla 4: Evolución del tráfico aéreo en el Aeropuerto de Bilbao, por concepto. 2009-2010.
Tabla 5: Tráfico marítimo en el Puerto de Bilbao, por concepto. 2010.
Tabla 6: Resumen de los viajeros y viajeras con origen-destino Bilbao, por los principales transportes. 2009-2010.
Tabla 7: Evolución del tráfico en los accesos a Bilbao. 2005-2010.
Tabla 8: Personas usuarias de Termibus, por tipo de servicio. 2010.
Tabla 9: Evolución de las personas usuarias de otros medios de transporte. 2009-2010.
Tabla 10: Evolución del parque de vehículos activos en Bilbao, por tipología. 2009-2010.
Tabla 11: Evolución de los vehículos activos en Bilbao, por distritos. 2009-2010.
Tabla 12: Nº de plazas de aparcamiento con OTA en Bilbao 2010, por colores y zonas.

SERVICIOS	2009		2010	
	Exped.	Viajeros	Exped.	Viajeros
Discrecionales	1.505	60.200	1.317	52.680
Regulares	125.393	2.330.937	125.913	2.336.144
Total	126.898	2.391.137	127.230	2.388.824

Fuente: Termibus.

Tabla 1: Evolución del saneamiento en Bilbao. 2009-2010.
Tabla 2: Evolución del abastecimiento de agua en Bilbao. 2009-2010.
Tabla 3: Evolución del alumbrado público en Bilbao. 2009-2010.
Tabla 4: Evolución del tráfico aéreo en el Aeropuerto de Bilbao, por concepto. 2009-2010.
Tabla 5: Tráfico marítimo en el Puerto de Bilbao, por concepto. 2010.
Tabla 6: Resumen de los viajeros y viajeras con origen-destino Bilbao, por los principales transportes. 2009-2010.
Tabla 7: Evolución del tráfico en los accesos a Bilbao. 2005-2010.
Tabla 8: Personas usuarias de Termibus, por tipo de servicio. 2010.
Tabla 9: Evolución de las personas usuarias de otros medios de transporte. 2009-2010.
Tabla 10: Evolución del parque de vehículos activos en Bilbao, por tipología. 2009-2010.
Tabla 11: Evolución de los vehículos activos en Bilbao, por distritos. 2009-2010.
Tabla 12: Nº de plazas de aparcamiento con OTA en Bilbao 2010, por colores y zonas.

TRANSPORTES	2009	2010
Taxis (licencias)	774	774
Funicular Artxanda	517.000	524.000
Funicular de Larreineta	177.980	175.244
Ascensor Begoña	416.000	418.000
Ascensor Solokoetxe	731.000	675.000
Ascensor Ereaga	284.000	269.000
Puente Colgante	3.970.000	3.908.000
Botes Portugalete-Las Arenas	555.000	656.000

Fuentes: Consorcio de Transportes de Bizkaia y Eustat para el Funicular de Larreineta.

Tabla 1: Evolución del saneamiento en Bilbao. 2009-2010.
Tabla 2: Evolución del abastecimiento de agua en Bilbao. 2009-2010.
Tabla 3: Evolución del alumbrado público en Bilbao. 2009-2010.
Tabla 4: Evolución del tráfico aéreo en el Aeropuerto de Bilbao, por concepto. 2009-2010.
Tabla 5: Tráfico marítimo en el Puerto de Bilbao, por concepto. 2010.
Tabla 6: Resumen de los viajeros y viajeras con origen-destino Bilbao, por los principales transportes. 2009-2010.
Tabla 7: Evolución del tráfico en los accesos a Bilbao. 2005-2010.
Tabla 8: Personas usuarias de Termibus, por tipo de servicio. 2010.
Tabla 9: Evolución de las personas usuarias de otros medios de transporte. 2009-2010.
Tabla 10: Evolución del parque de vehículos activos en Bilbao, por tipología. 2009-2010.
Tabla 11: Evolución de los vehículos activos en Bilbao, por distritos. 2009-2010.
Tabla 12: Nº de plazas de aparcamiento con OTA en Bilbao 2010, por colores y zonas.

VEHÍCULO	2009	2010
Autobuses	789	823
Camiones	15.743	15.065
Ciclomotores	5.890	5.610
Motocicletas	11.210	11.972
Remolques	2.200	1.766
Turismos	131.461	130.848
Tractores	2.519	2.245
Total	**169.812**	**168.329**

Fuente: Área de Economía y Hacienda del Ayuntamiento de Bilbao.

Tabla 1: Evolución del saneamiento en Bilbao. 2009-2010.
Tabla 2: Evolución del abastecimiento de agua en Bilbao. 2009-2010.
Tabla 3: Evolución del alumbrado público en Bilbao. 2009-2010.
Tabla 4: Evolución del tráfico aéreo en el Aeropuerto de Bilbao, por concepto. 2009-2010.
Tabla 5: Tráfico marítimo en el Puerto de Bilbao, por concepto. 2010.
Tabla 6: Resumen de los viajeros y viajeras con origen-destino Bilbao, por los principales transportes. 2009-2010.
Tabla 7: Evolución del tráfico en los accesos a Bilbao. 2005-2010.
Tabla 8: Personas usuarias de Termibus, por tipo de servicio. 2010.
Tabla 9: Evolución de las personas usuarias de otros medios de transporte. 2009-2010.
[Tabla 10: Evolución del parque de vehículos activos en Bilbao, por tipología. 2009-2010.
Tabla 11: Evolución de los vehículos activos en Bilbao, por distritos. 2009-2010.
Tabla 12: Nº de plazas de aparcamiento con OTA en Bilbao 2010, por colores y zonas.

VEHÍCULO	2009	2010
Deusto	24.415	24.458
Uribarri	18.038	17.832
Otxarkoaga-Txurdinaga	12.748	12.712
Begoña	19.384	19.081
Ibaiondo	23.416	23.916
Abando	33.502	32.582
Rekalde	21.568	21.450
Basurto-Zorroza	16.741	16.298
Total	**169.812**	**168.329**

Fuente: Área de Economía y Hacienda del Ayuntamiento de Bilbao.

Tabla 1: Evolución del saneamiento en Bilbao. 2009-2010.
Tabla 2: Evolución del abastecimiento de agua en Bilbao. 2009-2010.
Tabla 3: Evolución del alumbrado público en Bilbao. 2009-2010.
Tabla 4: Evolución del tráfico aéreo en el Aeropuerto de Bilbao, por concepto. 2009-2010.
Tabla 5: Tráfico marítimo en el Puerto de Bilbao, por concepto. 2010.
Tabla 6: Resumen de los viajeros y viajeras con origen-destino Bilbao, por los principales transportes. 2009-2010.
Tabla 7: Evolución del tráfico en los accesos a Bilbao. 2005-2010.
Tabla 8: Personas usuarias de Termibus, por tipo de servicio. 2010.
Tabla 9: Evolución de las personas usuarias de otros medios de transporte. 2009-2010.
Tabla 10: Evolución del parque de vehículos activos en Bilbao, por tipología. 2009-2010.
[Tabla 11: Evolución de los vehículos activos en Bilbao, por distritos. 2009-2010.
Tabla 12: Nº de plazas de aparcamiento con OTA en Bilbao 2010, por colores y zonas.

ZONAS	VERDES	AZULES	TOTAL
ZONA 1-Abando	1.002	402	1.404
ZONA 2-Indautxu	819	406	1.225
ZONA 3-Indautxu	980	329	1.309
ZONA 4-Amézola	635	104	739
ZONA 5-Basurto	993	116	1.109
ZONA 6-Rekaldeberri	1.695	57	1.752
ZONA 7-Iralabarri	1.137	0	1.137
ZONA 8-Deusto	1.645	118	1.763
ZONA 9-Castaños-Matiko	623	136	759
ZONA 10 y10 A - Casco Viejo-Begoña	1.351	37	1.388
ZONA 11-Santutxu	1.374	130	1.504
Total	**12.254**	**1.835**	**14.089**

Fuente: Ayuntamiento de Bilbao. Área de Circulación y transportes.

Tabla 1: Evolución del saneamiento en Bilbao. 2009-2010.
Tabla 2: Evolución del abastecimiento de agua en Bilbao. 2009-2010.
Tabla 3: Evolución del alumbrado público en Bilbao. 2009-2010.
Tabla 4: Evolución del tráfico aéreo en el Aeropuerto de Bilbao, por concepto. 2009-2010.
Tabla 5: Tráfico marítimo en el Puerto de Bilbao, por concepto. 2010.
Tabla 6: Resumen de los viajeros y viajeras con origen-destino Bilbao, por los principales transportes. 2009-2010.
Tabla 7: Evolución del tráfico en los accesos a Bilbao. 2005-2010.
Tabla 8: Personas usuarias de Termibus, por tipo de servicio. 2010.
Tabla 9: Evolución de las personas usuarias de otros medios de transporte. 2009-2010.
Tabla 10: Evolución del parque de vehículos activos en Bilbao, por tipología. 2009-2010.
Tabla 11: Evolución de los vehículos activos en Bilbao, por distritos. 2009-2010.
[Tabla 12: Nº de plazas de aparcamiento con OTA en Bilbao 2010, por colores y zonas.

CAPÍTULO 3

Edificios y Viviendas

Edificación de viviendas
Características de las viviendas y locales de Bilbao
La vivienda nueva. Libre y Protegida
La vivienda usada. Precio
Vivienda en alquiler
Garajes, trasteros y locales. Oferta y precio
Rehabilitación de edificios y viviendas
Financiación inmobiliaria y endeudamiento de las familias

B Anuario Socieconómico de Bilbao 2010

Edificación de viviendas
Características de las viviendas y locales de Bilbao
La vivienda nueva. Libre y Protegida
La vivienda usada. Precio
Vivienda en alquiler
Garajes, trasteros y locales. Oferta y precio
Rehabilitación de edificios y viviendas
Financiación inmobiliaria y endeudamiento de las familias

La vivienda vacía

Edificación de viviendas

Si para el resto de ramas de actividad 2010 ha sido el año de la recuperación, el sector de la construcción ha soportado precisamente durante ese periodo la mayor contracción de la recesión. Sus indicadores siguen mostrando que el proceso de ajuste en el que está inmerso este sector, especialmente en la rama residencial, todavía no ha concluido. Según el Informe Koiunturaz de Gobierno Vasco el sector de la construcción registró en los últimos tres meses de 2010 una variación interanual del -6,2% y para el total del año la tasa promedio se situó en el -5,9%.

Los datos del índice coyuntural de la construcción publicados por Eustat para el cuarto trimestre de 2010 cifraron la contracción del sector en un -16,8%. La causa de este intenso y continuado deterioro reside en la mala situación por la que atraviesan tanto la edificación como la obra civil. Sin embargo indicadores como el número de transacciones inmobiliarias o el número de licencias de obra mayor concedidas por los ayuntamientos vascos han presentado una aceleración en los últimos meses.

En cuanto a la inversión el decrecimiento medio en 2010 se situó en el -6,0%, afectando la recesión especialmente a la construcción residencial donde la recuperación está llegando más tarde. De hecho la Estadística de Edificación y Vivienda elaborada por el Gobierno Vasco establece que la previsión de construcción de viviendas de nueva planta en el 4º trimestre de 2010 descendió un 11,1% respecto al mismo periodo de 2009 y supuso un 13,7% menos que el trimestre anterior.

El negativo comportamiento del sector en el cuarto trimestre de 2010 se explica desde los resultados de los subsectores de Obra Civil y de Edificación que experimentaron bajadas interanuales de 19,7% y del 15,1% respectivamente.

A pesar del ajuste draconiano que vive el sector de la construcción residencial donde, como ejemplo, el Gran Bilbao han disminuido en 2010 en un 74% las viviendas previstas de nueva planta con respecto a las magnitudes que se producían al inicio de la crisis en 2007, el stock de inmuebles nuevos sin vender sigue engordando.

Gráfico 1: Crecimiento trimestral interanual del Índice Coyuntural de la Construcción de la C.A. de Euskadi. Total, Edificación y Obra Civil (%). 2007-2010.

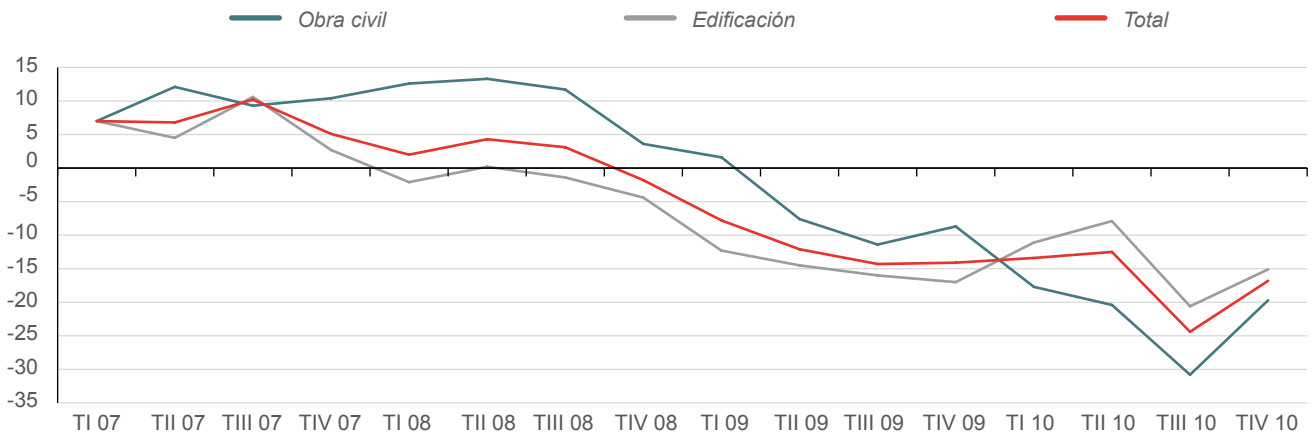

Fuente: Eustat. Índice coyuntural de la construcción (ICC)..

Edificación de viviendas
Características de las viviendas y locales de Bilbao
La vivienda nueva. Libre y Protegida
La vivienda usada. Precio
Vivienda en alquiler
Garajes, trasteros y locales. Oferta y precio
Rehabilitación de edificios y viviendas
Financiación inmobiliaria y endeudamiento de las familias

La vivienda vacía

Tabla 1: Evolución de las viviendas previstas de nueva planta, por ámbitos territoriales. 2002-2010.

	2002	2003	2004	2005	2006	2007	2008	2009	2010
C.A. de Euskadi	11.171	13.864	13.995	13.146	15.966	16.322	10.013	7.456	6.916
Araba	2.889	3.996	4.164	2.632	4.745	6.090	3.696	3.625	2.363
Bizkaia	5.004	6.086	6.432	6.026	6.227	6.469	3.560	1.564	1.883
Gipuzkoa	3.278	3.782	3.399	4.488	4.994	3.763	2.757	2.267	2.670
Gran Bilbao	3.409	3.819	4.027	4.209	3.452	3.668	1.902	769	934

Fuente: Departamento de Vivienda, Obras Públicas y Transportes del Gobierno Vasco. Estadística sobre Edificación y Vivienda.

Así, el Anuario Inmobiliario de Acuña & Asociados plantea una estimación en el año 2010 que supone un número total de 1,5 millones de viviendas sin vender -entre nuevas y usadas-, frente a una demanda finalista de unas 250.000 viviendas. El desajuste entre oferta y demanda en el mercado de vivienda del estado es manifiesto. El informe añade que hasta 2015 no se logrará restablecer un nuevo equilibrio que permita mantener un stock moderado de vivienda a la venta.

La estadística oficial del Ministerio de Fomento reduce esa cifra y advierte la ralentización en la acumulación del stock que en 2010 ha llegado a revertirse levemente porque el ritmo de reducción de la construcción de viviendas nuevas ha sido similar al de 2009, y a su vez las transacciones de vivienda nueva han experimentado una cierta recuperación. De esta manera, el stock acumulado en 2010 se concreta en 687.523 viviendas disminuyendo 0,1% puntos con respecto a 2009.

El stock acumulado diminuye en 12 comunidades autónomas, destacando Extremadura (-30,17), Cantabria (-26,08) y Navarra (-17,26). Tres comunidades autónomas acumulan el 50,7% del total del stock de 2010: Comunidad Valenciana (19,35%), Andalucía (16,33%), y Cataluña (15,03%). Por su parte, Ceuta y Melilla (0,02%), Cantabria (0,42%), Extremadura (0,53%) y Navarra (0,77 %) son las comunidades/ciudades autónomas con menor porcentaje de stock acumulado sobre el total.

En la CAPV el stock de viviendas nuevas sin vender es de 12.516, (4.754 en Bizkaia), un 5,28% menos que en el año 2009.

Edificación de viviendas
Características de las viviendas y locales de Bilbao
La vivienda nueva. Libre y Protegida
La vivienda usada. Precio
Vivienda en alquiler
Garajes, trasteros y locales. Oferta y precio
Rehabilitación de edificios y viviendas
Financiación inmobiliaria y endeudamiento de las familias

[La vivienda vacía

A ese excesivo depósito de casas sin vender hay que añadir un importante número de viviendas vacías. En el caso de Euskadi, la última Estadística de Vivienda Vacía elaborada por el Departamento de Vivienda, Obras Públicas y Transportes del Gobierno Vasco, revela que de las 969.476 viviendas de la CAPV el 7,7% se encuentran vacías, lo que en cifras absolutas supone 74.289, correspondiendo a viviendas deshabitadas el 60% y el resto a viviendas de temporada. El 18,5%, a saber 13.731 viviendas vacías, se concentra en las tres capitales.

Bizkaia con el mayor parque de viviendas ostenta proporcionalmente el menor porcentaje de vivienda vacía, concretamente un 6,2%, aunque eso sí, absorbe el 42,5% del total de vacías (31.594).

En Bilbao, con 154.541 viviendas, el porcentaje de vacías baja hasta el 3,6% y se concreta en 5.519 (los datos del Ayuntamiento de Bilbao señalan para 2010 un total de 15.250). En este caso también se cumple que en términos relativos es la que menor proporción de vivienda vacía presenta, aunque del total de las tres capitales es la que agrupa al 67% del total de vacías. De las vacías en la capital vizcaína el 93,6% están deshabitadas.

[La vivienda vacía

Edificación de viviendas
Características de las viviendas y locales de Bilbao
La vivienda nueva. Libre y Protegida
La vivienda usada. Precio
Vivienda en alquiler
Garajes, trasteros y locales. Oferta y precio
Rehabilitación de edificios y viviendas
Financiación inmobiliaria y endeudamiento de las familias

Características de las viviendas y locales de Bilbao

Bilbao se extiende a lo largo de una superficie de 4.064,94 hectáreas, en las que en 2010 se ubican un total de 11.508 edificios que albergan 156.238 viviendas y 34.525 locales.

El número total de viviendas de Bilbao se encuentra repartido de manera diferente en los ocho distritos, oscilando desde las 10.981 viviendas de Otxarkoaga- Txurdinaga, distrito con menor número de viviendas, hasta las 27.444 de Ibaiondo.

Analizando la densidad de viviendas por hectárea, destacan Abando y Begoña con el mayor número de pisos por hectárea, 112,28 y 106,2 respectivamente. Este dato contrasta con la media del municipio, que se sitúa en 38,43.

Respecto al año 2009, el número de viviendas en Bilbao se ha visto incrementado en 606 pisos nuevos, de los que 341 están ubicados en Ibaiondo, 158 en Abando, 85 en Otxarkoaga- Txurdinaga, 46 en Rekalde, 25 en Begoña, y 3 en Uribarri. Por el contrario, en los barrios de Deusto y Basurto-Zorroza desciende el número de viviendas, en 28 y 24 viviendas menos respectivamente.

En cuanto al número de habitantes por vivienda (vivienda ocupada), existe una distribución uniforme en los distritos de la capital en torno a la media, que es de 2,51 habitantes/vivienda, con un intervalo de variación entre los 2,42 de Begoña y los 2,73 de Otxarkoaga- Txurdinaga.

Considerando la ocupación de las viviendas, el conjunto de la población de Bilbao reside en 140.988 viviendas, 702 viviendas ocupadas más que el año anterior.

Respecto a las viviendas vacías, en Bilbao están registradas 15.250 viviendas vacías en 2010 frente a las 15.346 del año anterior. Por distritos, y en datos absolutos Otxarkoaga- Txurdinaga tiene el menor número de viviendas vacías (641 viviendas) y Abando cuenta con el mayor número de ellas, concretamente 3.620.

Si analizamos los locales, observamos que en 2010 hay 34 locales menos en Bilbao, pasando de 34.559 en 2009 a 34.525 en 2010, lo que confirma la tendencia descendente iniciada en el año 2008. Respecto a su grado de ocupación, el 68,4% son locales en los que se desarrolla alguna actividad.

Tabla 2: Distribución de las viviendas de Bilbao, por distritos. 2010.

DISTRITOS	Nº Viviendas	Viviendas ocupadas	Viviendas vacías	Habitantes/vivienda	Densidad vivienda/hectárea
Deusto	21.961	20.079	1.882	2,54	44,3
Uribarri	17.369	15.694	1.675	2,43	41,5
Otxarkoaga-Txurdinaga	10.961	10.340	641	2,73	28,2
Begoña	10.812	17.600	1.212	2,42	106,2
Ibaiondo	27.444	24.549	2.895	2,51	28,4
Abando	24.017	20.397	3.620	2.53	112.3
Rekalde	21.096	19.170	1.926	2,48	30,3
Basurto-Zorroza	14.558	13.159	1.399	2,54	20,5
Total	**156.238**	**140.988**	**15.250**	**2,51**	**38,4**

Fuente: Grupo Territorio. Servicio de Relaciones Ciudadanas del Ayuntamiento de Bilbao.

Edificación de viviendas
Características de las viviendas y locales de Bilbao
La vivienda nueva. Libre y Protegida
La vivienda usada. Precio
Vivienda en alquiler
Garajes, trasteros y locales. Oferta y precio
Rehabilitación de edificios y viviendas
Financiación inmobiliaria y endeudamiento de las familias

Gráfico 2: Evolución del número de viviendas de Bilbao, por distritos (%). 2009-2010.

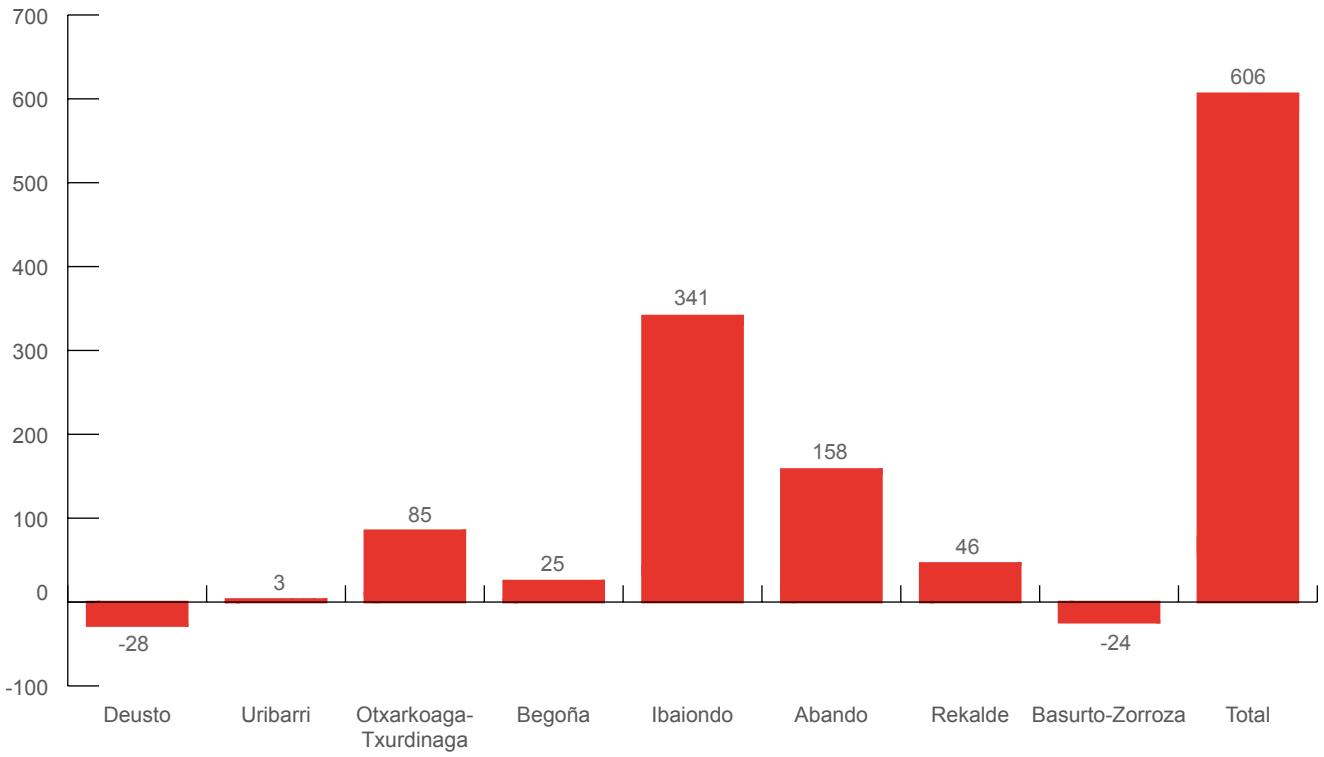

Fuente: Grupo Territorio. Servicio de Relaciones Ciudadanas del Ayuntamiento de Bilbao.

Edificación de viviendas
Características de las viviendas y locales de Bilbao
La vivienda nueva. Libre y Protegida
La vivienda usada. Precio
Vivienda en alquiler
Garajes, trasteros y locales. Oferta y precio
Rehabilitación de edificios y viviendas
Financiación inmobiliaria y endeudamiento de las familias

[Estadística de población y viviendas

El Eustat ha publicado en 2010 los resultados de la Estadística de Población y Viviendas de 2006, que ofrece los datos oficiales sobre el número de viviendas de la CAPV, y el conocimiento de su estructura y equipamiento.

Incluye todas las viviendas y edificios ubicados en la C.A. de Euskadi, a excepción de los edificios en ruinas no habitados, los destinados a fines agrarios o los que se encuentren en incipiente construcción. En concreto las viviendas familiares ascienden a 981.045, de las que 156.231 se encuentran en Bilbao.

El parque de viviendas en la C.A. de Euskadi desde 2001, año de realización de la anterior estadística, ha crecido una media de 20.846 viviendas por año hasta hacer un total de 102.429, crecimiento que en un lustro casi iguala al de la década 1991-2000 que fue de 104.240 unidades.

Atendiendo al crecimiento conjunto de la C.A. de Euskadi, Bizkaia concentra el 48,4% y analizando la evolución del parque residencial en función del territorio histórico sobresale Álava con un incremento del 19,2% de viviendas, seguido de Bizkaia y Gipuzkoa con alrededor del 10% en ambos casos.

Por comarcas el mayor crecimiento corresponde a los Valles Alaveses con un 29,6% y el menor al Bajo Deba con un 7,7%. En Bizkaia el Duranguesado encabeza el crecimiento (19,2%) y la comarca de Markina-Ondárroa el menor incremento (8,1%).

Entre las capitales lidera el crecimiento en cifras absolutas Vitoria-Gasteiz, con 15.301 viviendas más, seguida de Bilbao con 10.151, y situándose a la cola del crecimiento Donostia-San Sebastián con 7.250 más.

El 53,4% de las 808.417 viviendas familiares principales de la CAPV se ubica en Bizkaia, el 32,3% en Guipúzcoa y el 14,3% en Álava. Bilbao agrupa 138.672 viviendas principales lo que supone un 17,2% del total, Vitoria-Gasteiz concentra 86.681 (un 10,7%) y en Donosita-San Sebastián se encuentran 70.118 viviendas (un 8,7%).

La antigüedad media del parque de viviendas familiares es de 37,3 años, siendo el más reciente el de Álava con 32 años y el más antiguo –con 38,5 años- el de Bizkaia. El parque del municipio de Bilbao es más vetusto con una media de 43,6 años.

[Estadística de población y viviendas

Gráfico 3: Crecimiento del parque de viviendas por Territorio Histórico y Comarca (%). 2001-2006.

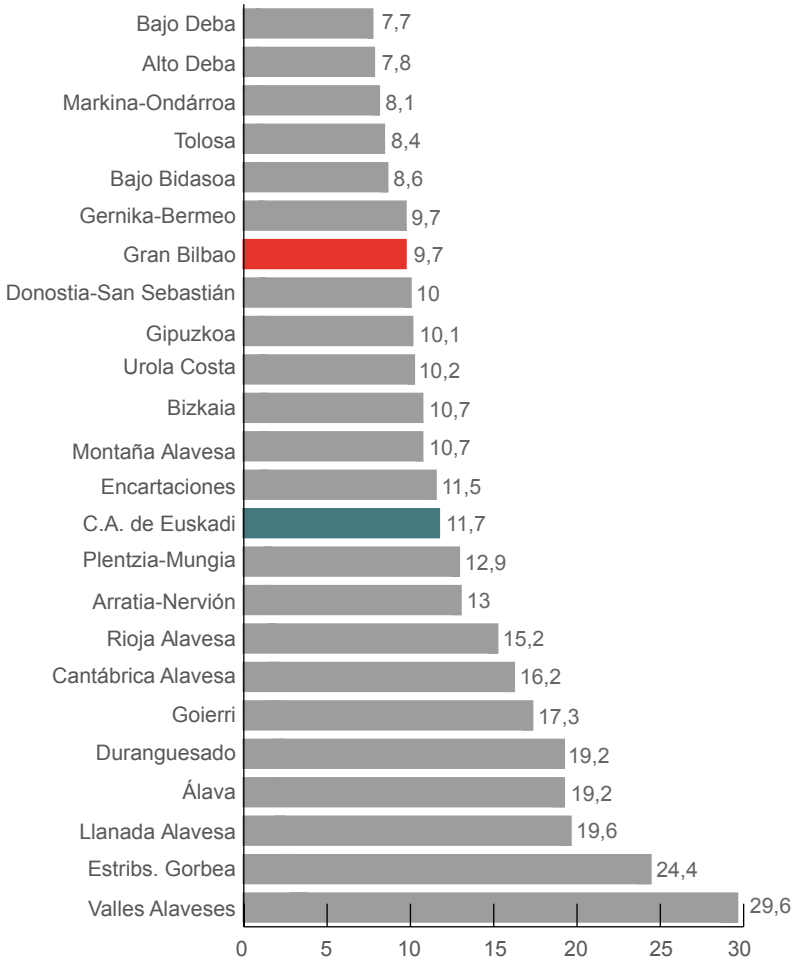

Fuente: Eustat. Estadística de Población y Viviendas. Viviendas 2006.

Edificación de viviendas
Características de las viviendas y locales de Bilbao
La vivienda nueva. Libre y Protegida
La vivienda usada. Precio
Vivienda en alquiler
Garajes, trasteros y locales. Oferta y precio
Rehabilitación de edificios y viviendas
Financiación inmobiliaria y endeudamiento de las familias

La superficie media de las viviendas de Bilbao es de 82 metros cuadrados 4,8 menos que la media de la CAPV. Álava presenta las viviendas más grandes con una media de superficie de 92,4 m².

El índice de confort de las viviendas que es un indicador construido considerando la estructura de la vivienda (superficie, antigüedad, número de habitaciones y de cuartos de baño) y también sus equipamientos (gas por tubería, calefacción y teléfono fijo entre otros), alcanza un valor medio de 72,2 puntos sobre 100. Bizkaia (70,8) entre los territorios históricos y Bilbao (71,7) entre las capitales son los de índice más bajo. Sin embargo destaca que entre los 7 municipios con mayor índice de confort 5 son vizcaínos (Sopelana, Berango, Ziortza-Bolíbar, Durango y Getxo, en ese orden).

Tabla 3: Viviendas familiares por barrios de Bilbao según tipo y características estructurales.

	Total viviendas	Habitaciones			Baños			Ascensor	
DISTRITOS		1-3	4-6	>=7	Sin baño	1	2 o más	Tiene	No tiene
DEUSTO	22.487	1.738	20.182	567	69	15.453	6.965	19.267	3.220
URIBARRI	17.480	1.776	15.069	635	95	13.320	4.065	10.947	6.533
OTXRKOAGA-TXURDINAGA	10.930	598	10.124	208	16	6.810	4.104	7.558	3.372
BEGOÑA	18.763	1.724	16.748	291	43	15.039	3.681	15.629	3.134
IBAIONDO	26.807	3.189	22.297	1.321	508	20.125	6.147	17.123	9.684
ABANDO	23.760	2.445	16.341	4.974	104	12.092	11.564	22.546	1.214
REKALDE	21.265	2.195	18.401	669	81	17.307	3.877	16.202	5.063
BASURTO-ZORROZA	14.739	1.712	12.450	577	138	9.881	4.720	10.763	3.976
TOTAL BILBAO	**156.231**	**15.377**	**131.612**	**9.242**	**1.054**	**110.027**	**45.123**	**120.035**	**36.196**

Fuente: Eustat. Estadística de Población y Viviendas. 2006..

Edificación de viviendas
Características de las viviendas y locales de Bilbao
La vivienda nueva. Libre y Protegida
La vivienda usada. Precio
Vivienda en alquiler
Garajes, trasteros y locales. Oferta y precio
Rehabilitación de edificios y viviendas
Financiación inmobiliaria y endeudamiento de las familias

El precio de la vivienda nueva

La vivienda nueva. Libre y Protegida

En 2010 en la C.A. de Euskadi el número de viviendas iniciadas ha alcanzado las 6.721 lo que representa, con 330 menos que el pasado año, un descenso global del 4,7%. Atendiendo sin embargo al tipo de promoción aumentan las viviendas protegidas, pues se han iniciado 1.754 más que en 2009. Es en la vivienda de carácter libre donde se concentra todo el descenso con 2.084 iniciadas menos.

Por territorios históricos la distribución de viviendas iniciadas en el mercado libre está liderada por Gipuzkoa donde se ha comenzado la construcción de 708 viviendas, seguida de Bizkaia con 691 y de Álava con 372, produciéndose en todos los casos descensos interanuales.

El reparto de las iniciadas con carácter protegido lo encabeza, como el pasado año, Álava con 1.720. Bizkaia y Gipuzkoa inician 1.634 y 1.596 viviendas protegidas respectivamente. En los tres territorios se produce un aumento interanual y es en Bizkaia donde esa magnitud es mayor llegando a superar en un 126% las cifras del año pasado.

En el año 2010 en Bilbao se han iniciado 385 viviendas de protección oficial pero es la única capital en la que no se ha construido vivienda social.

En toda la C. A. de Euskadi las viviendas de protección oficial iniciadas en 2010 suponen un 26,7% más que las iniciadas el año anterior. La diferencia es mucho mayor en el caso de las viviendas sociales pues las 846 construidas superan con mucho las 91 del pasado año.

Gráfico 4: Evolución de las viviendas iniciadas en la CAPV, por tipo de promoción. 2000-2010.

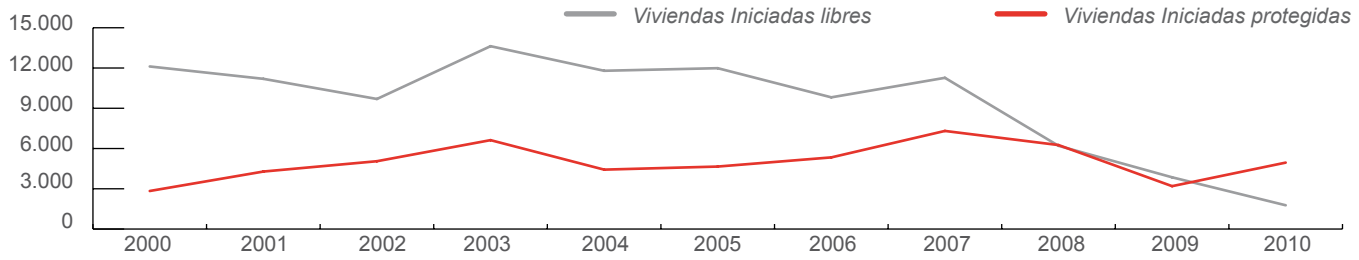

Fuente: Eustat (EVIT) y Departamento de Vivienda, Obras Públicas y Transportes del Gobierno Vasco.

Tabla 4: Evolución de la construcción de viviendas (iniciadas y terminadas) en Bizkaia, por tipo de vivienda. 2005-2010.

AÑO	VIVIENDAS LIBRES		VIVIENDAS PROTEGIDAS			
			Iniciadas		Terminadas	
	Iniciadas	Terminadas	Protección oficial	Viviendas sociales	Protección oficial	Viviendas sociales
2005	3.760	4.567	1.416	60	1.401	354
2006	3.481	4.325	1.228	368	1.244	325
2007	4.846	4417	1.145	26	1.233	482
2008	2.554	2671	1.173	124	1.606	73
2009	1.206	3.533	623(*)	0	982	78
2010	691	2.351	1.074(*)	294	1.153	150

(*) Desde 2009 se incluyen en VPO las Viviendas Tasadas.
Fuente: Fuente: Eustat (EVIT) y Departamento de Vivienda, Obras Públicas y Transportes del Gobierno Vasco

Edificación de viviendas
Características de las viviendas y locales de Bilbao
La vivienda nueva. Libre y Protegida
La vivienda usada. Precio
Vivienda en alquiler
Garajes, trasteros y locales. Oferta y precio
Rehabilitación de edificios y viviendas
Financiación inmobiliaria y endeudamiento de las familias

El precio de la vivienda nueva

Tabla 5: Evolución de la construcción de viviendas protegidas iniciadas en diferentes ámbitos. 2009-2010.

AÑO	Tipo de vivienda protegida	Bilbao	Bilbao metropolitano	Donostia-San Sebastián	Vitoria-Gasteiz	Bizkaia	CAPV
2009	Protección oficial(*)	102	126	251	1.463	623	2.976
	Viviendas sociales	0	0	0	0	0	91
2010	Protección oficial(*)	385	555	237	1.379	1.074	3.770
	Viviendas sociales	0	294	70	262	294	846
Δ 2008-2009	Protección oficial(*)	277%	340%	-5,6%	5,7%	72,4%	26,7%
	Viviendas sociales	0	100%	100%	100%	100%	830%

(*) Desde 2009 se incluyen en VPO las Viviendas Tasadas.
Fuente: Departamento de Vivienda, Obras Públicas y Transportes del Gobierno Vasco. Encuesta sobre Oferta Inmobiliaria.

Edificación de viviendas
Características de las viviendas y locales de Bilbao
La vivienda nueva. Libre y Protegida
La vivienda usada. Precio
Vivienda en alquiler
Garajes, trasteros y locales. Oferta y precio
Rehabilitación de edificios y viviendas
Financiación inmobiliaria y endeudamiento de las familias

[El precio de la vivienda nueva

Como recoge en sus informes la Sociedad de Tasación, el precio medio de la vivienda nueva en las capitales de provincia del estado se ha situado a finales de Diciembre de 2010 en 2.476€/m² , con un precio medio por vivienda tipo de 222.800 euros y con una disminución del 3,2% en relación con el mismo momento del año anterior. El descenso es mayor en las poblaciones más grandes, en concreto del 4,3% de media en las de más de 100.000 habitantes que no son capitales de provincia.

En general el precio ha disminuido en 46 capitales de provincia, ha aumentado en 3 y se mantiene en una. En 5 capitales de provincia entre las que se incluyen Bilbao y Donostia-San Sebastián además de Barcelona, Madrid y Zaragoza, se supera el precio medio nacional, oscilando los precios unitarios entre los 3.921 €/m² de la ciudad condal y los 2.933 €/m² de la capital vizcaína.

Badajoz, Pontevedra y Murcia son las que presentan precios unitarios más bajos no superando los 1.500 euros por metro cuadrado.

En 2010, según la Encuesta de Oferta Inmobiliaria del Gobierno Vasco el precio de la vivienda nueva oscila entre los 318.000 euros que como media supone una vivienda libre y los 110.200 de una en la modalidad de protección oficial, habiéndose producido, en ambos casos, un descenso interanual del precio.

[El precio de la vivienda nueva
El precio en el mercado libre
El precio en el mercado protegido
Demanda de vivienda protegida

Gráfico 5: Evolución de precios de la vivienda nueva en la CAPV y Capitales, 1990-2010.

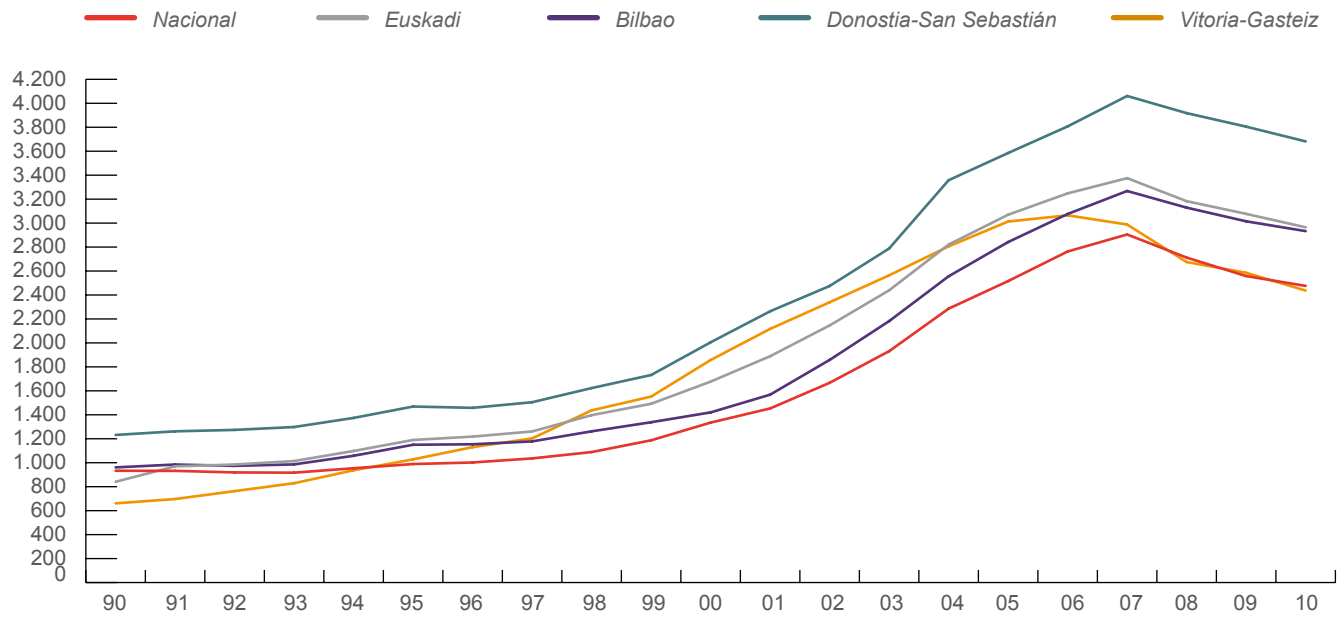

Fuente: Sociedad de Tasación.

Edificación de viviendas
Características de las viviendas y locales de Bilbao
La vivienda nueva. Libre y Protegida
La vivienda usada. Precio
Vivienda en alquiler
Garajes, trasteros y locales. Oferta y precio
Rehabilitación de edificios y viviendas
Financiación inmobiliaria y endeudamiento de las familias

[El precio de la vivienda nueva
El precio en el mercado libre
El precio en el mercado protegido
Demanda de vivienda protegida

Por territorios históricos, a Gipuzkoa le corresponde el precio más elevado en la vivienda nueva libre y el más asequible en la de protección oficial, que llega en Araba a su máximo coste.

Entre los municipios, al igual que el año pasado destaca Donostia-San Sebastián por ser el lugar donde más cara es la vivienda nueva alcanzando como precio medio 3.682 euros, muy por encima de la media de Euskadi (2.965 €) siendo junto al municipio de Getxo con 2.968 euros las únicas localidades que la superan. Así, para el resto de municipios analizados, el precio medio está por debajo de la media de la CAPV y sólo en el caso de Getxo (2.968 €), Bilbao (2.933 €) y Barakaldo (2.584 €) por encima de la media estatal.

Tabla 6: Variación del precio medio de la vivienda nueva por ámbitos territoriales, (€/ m²). 2009-2010.

ÁMBITO	DICIEMBRE 2009	DICIEMBRE 2010	▲▼
Estado	2.558	2.476	-3,2%
País Vasco	3.077	2.965	-3,6%
Bilbao	3.015	2.933	-2,7%
Donostia-San Sebastián	3.805	3.682	-3,2%
Vitoria- Gasteiz	2.585	2.437	-5,7%
Barakaldo	2.698	2.584	-4,2%
Basauri	2.142	2.152	0,5%
Getxo	2.912	2.968	1,9%
Leioa	2.456	2.395	-2,5%
Portugalete	2.355	2.345	-0,4%
Santurtzi	2.486	2.446	-1,6%

Fuente: Sociedad de Tasación.

Para el año 2011 la estimación que realiza la sociedad de Tasación indica que el precio de la vivienda tenderá a continuar a la baja aunque esa propensión será menos pronunciada.

Edificación de viviendas
Características de las viviendas y locales de Bilbao
La vivienda nueva. Libre y Protegida
La vivienda usada. Precio
Vivienda en alquiler
Garajes, trasteros y locales. Oferta y precio
Rehabilitación de edificios y viviendas
Financiación inmobiliaria y endeudamiento de las familias

[El precio en el mercado libre

La Encuesta de Oferta Inmobiliaria 2010, elaborada por el Departamento de Vivienda y Asuntos Sociales del Gobierno Vasco, establece que el precio medio de las viviendas libres ofertadas (tanto nuevas como usadas) en la CAPV en 2010, es de 327.900 €. Este dato representa un ascenso del 4% sobre el precio medio del año anterior (315.200 €), ascenso que debe imputarse exclusivamente al precio de la vivienda libre usada que ha alcanzado una media de 330.300 €, con un incremento de 6,5 puntos porcentuales respecto al año 2009.

Las viviendas nuevas libres en venta alcanzan en promedio los 3.877,4 €/m² útil, descendiendo un 3,8% respecto al año anterior. Gipuzkoa vuelve a ser el territorio más caro (4.033,9 €/m²), seguida por Bizkaia con un precio de 3.899,2 €/m² lo que sitúa a ambos por encima del precio medio de la CAPV. Araba ostenta cifras inferiores a la media de la comunidad autónoma aunque es el único territorio en que aumenta el precio que, con 68 euros más que en 2009, llega a la cantidad de 3.531,7 €/m².

El precio medio por vivienda nueva libre en la CAPV alcanza los 318.100 € y por territorios fluctúa entre los 336.700 € de Gipuzkoa y los 294.000 € de Araba.

El municipio de Bilbao incrementa el precio medio de la vivienda nueva libre en venta un 12,5% y coloca el metro cuadrado a 5.440,3 €. Por distritos el precio aumenta en Casco Viejo y Abando, siendo este último el más caro de la villa rozando los 7.800 euros.

[El precio de la vivienda nueva
[El precio en el mercado libre
El precio en el mercado protegido
Demanda de vivienda protegida

Tabla 7: Precio medio de la vivienda nueva libre en venta por ámbitos territoriales. (€/ m²). 2010.

ÁMBITOS	Viviendas nuevas libres	Precio (€/m²)	Precio por vivienda (miles de €)
CAPV	4.596	3.877,4	318,1
Bizkaia	2.042	3.899,2	313,0
Araba	918	3.531,7	294,0
Gipuzkoa	1.637	4.033,9	336,7
Bilbao metropolitano	1.282	4.136,4	327,8
Bilbao	317	5.440,3	438,6
Deusto-San Ignacio	61	4.030,7	316,5
Casco Viejo	97	5.136,9	410,4
Abando	89	7.790,3	630,8

(Sin datos para Uribarri, Otxarkoaga, Bolueta, Basurto y Rekalde por muestra insuficiente)
Fuente: Departamento de Vivienda, Obras Públicas y Transportes del Gobierno Vasco. Encuesta sobre Oferta Inmobiliaria.

Edificación de viviendas
Características de las viviendas y locales de Bilbao
La vivienda nueva. Libre y Protegida
La vivienda usada. Precio
Vivienda en alquiler
Garajes, trasteros y locales. Oferta y precio
Rehabilitación de edificios y viviendas
Financiación inmobiliaria y endeudamiento de las familias

[El precio de la vivienda nueva
El precio en el mercado libre
[El precio en el mercado protegido
Demanda de vivienda protegida

[El precio en el mercado protegido

En el caso de las viviendas nuevas de Protección Oficial se produce en 2010, el primer descenso de los precios de la última década, quedando en 110.200 € la cuantía media de adquisición de una vivienda de esa modalidad, oscilando entre el máximo de 116.800 € en Araba y el mínimo de 105.800 € en Gipuzkoa.

La Encuesta de Oferta Inmobiliaria de 2010 establece que en la CAPV las viviendas nuevas de protección oficial o social en venta alcanzan en promedio los 1.474,3 €/m² útil, aumentando un 0,3% respecto al año anterior. Araba se muestra como el territorio histórico más caro (1.491,2 €/m²), seguido por Gipuzkoa con un precio de 1.476,9 €/m², ambos apenas por encima del precio medio de la CAPV. Bizkaia es el territorio con precios inferiores a la media de la comunidad autónoma, (1.463,8 €/m²).

Tabla 8: Comparación de los precios por m² útil de las viviendas nuevas libres y protegidas en venta, por ámbitos territoriales. 4º trimestre 2010.

ÁMBITOS	Vivienda libre	Δ	Vivienda protección oficial	Δ
CAPV	3.877,4	-3,8%	1.474,3	0.3%
Bizkaia	3.899,2	-3,4%	1.463,8	-4,1%
Araba	3.531,7	1,9%	1.491.2	5,3%
Gipuzkoa	4.033,9	-7,7%	1.476,9	-3,6%

** Variación respecto al mismo trimestre del año anterior..*
Fuente: Departamento de Vivienda, Obras Públicas y Transportes del Gobierno Vasco. Encuesta sobre Oferta Inmobiliaria.

Edificación de viviendas
Características de las viviendas y locales de Bilbao
La vivienda nueva. Libre y Protegida
La vivienda usada. Precio
Vivienda en alquiler
Garajes, trasteros y locales. Oferta y precio
Rehabilitación de edificios y viviendas
Financiación inmobiliaria y endeudamiento de las familias

[Demanda de vivienda protegida

La demanda total de vivienda protegida en la CAPV en 2010 según los últimos datos disponibles (3er trimestre), alcanza las 94.933 personas solicitantes (un 4,4% de la población total). Sólo las tres capitales vascas acumulan casi el 45% de demandantes, concretamente 42.435 y el resto de municipios de más de 40.000 habitantes suman 15.591 solicitudes a Etxebide.

Bilbao con 18.683 demandas, representa al 19,7% del total teniendo en cuenta que en el municipio reside el 16,3% de la población vasca; demandas que suponen además que el 5,3% de la población del municipio está inscrita como solicitante de vivienda protegida. Vitoria-Gasteiz, con el 10,8% de la población, concentra el 11,9% de la demanda total de vivienda protegida; y en Donostia-San Sebastián se observa el mayor peso de la demanda de vivienda protegida (13,1%) frente a su participación en términos poblacionales (8,5%).

Tabla 9: Demandas de vivienda protegida empadronada por ámbitos territoriales (Capitales y grandes municipios). 2010.

ÁMBITO	Demandas	% sobre el total
Bilbao	18.683	19,7
Donostia-San Sebastián	12.426	13,1
Vitoria-Gasteiz	11.326	11,9
Barakaldo	3.570	3,8
Basauri	2.554	2,7
Getxo	3.483	3,7
Irún	1.900	2,0
Portugalete	2.149	2,3
Santurtzi	1.935	2,0
TOTAL CAPV	**94.933**	**100**

Fuente: Etxebide. Departamento. de Vivienda, Obras Públicas y Transportes, Gobierno Vasco.

En el periodo 2006-2010 la demanda media en las capitales se ha incrementado en un 17%, pero concretamente en Bilbao ese crecimiento ha sido del 44% en los últimos cuatro años.

Atendiendo al régimen de tenencia, en las capitales es mayor la proporción de demandantes empadronados solicitantes de una vivienda de alquiler (75%) que de una vivienda en propiedad (66%), a diferencia de lo que sucede en los grandes municipios y en el resto de la CAPV donde el alquiler es una opción menos valorada.

Las personas jóvenes siguen siendo principales demandantes de vivienda protegida pues son muchas las dificultades que presenta su acceso a la vivienda. El Informe del cuarto trimestre de 2010 elaborado por OBJOVI (Observatorio Joven de Vivienda en España), establece que una persona joven debería consignar casi el 52% de su sueldo neto para poder afrontar el pago de una hipoteca media, porcentaje que se elevaría hasta el 68% en el caso de Bizkaia que presenta además la media más elevada del Estado.

La CAPV es además la comunidad autónoma con una mayor desproporción entre los ingresos salariales medios que percibe una persona joven y los ingresos medios necesarios para poder adquirir una vivienda. Así si en el estado puede considerarse que los jóvenes cobran un 73% menos de los ingresos precisos para poder ser propietarios de una vivienda sin sobrepasar el 30% de endeudamiento aconsejado por las entidades financieras, en Euskadi la cifra asciende hasta el 116,28% también en esta ocasión la más elevada del estado.

No obstante en la CAPV a pesar del entorno general de recesión económica los hogares compuestos por jóvenes han conseguido aumentar su capacidad adquisitiva lo que unido a la disminución del precio de las viviendas libres ha permitido incrementar la ratio de población joven que ha podido instalarse en una vivienda independiente.

[El precio de la vivienda nueva
El precio en el mercado libre
El precio en el mercado protegido
[Demanda de vivienda protegida

Edificación de viviendas
Características de las viviendas y locales de Bilbao
La vivienda nueva. Libre y Protegida
La vivienda usada. Precio
Vivienda en alquiler
Garajes, trasteros y locales. Oferta y precio
Rehabilitación de edificios y viviendas
Financiación inmobiliaria y endeudamiento de las familias

La vivienda usada. Precio

La Encuesta de Oferta Inmobiliaria de 2010 estima que la oferta de viviendas usadas en venta en la CAPV es de 18.184 unidades con una distribución porcentual que ubica el 50% de ellas en Bizkaia, el 25% en Araba y el 25% restante en Gipuzkoa.

Las viviendas usadas en 2010 alcanzan en promedio en Euskadi un precio de 3.891 € un 3% superior al registrado el año precedente.

Gipuzkoa se señala como la capital más cara (4.685,5 €/m^2) situándose por encima del precio medio de la CAPV. Le siguen Bizkaia, con un precio de 3.752,3 €/m^2, y Araba, con 3.368,2 €/ m^2 ambos territorios con precios inferiores a la media de la comunidad autónoma y en el caso del alavés un 5% por debajo del precio en 2009.

El precio medio por vivienda en la CAPV alcanza los 330.300 € y por territorios oscila entre los 398.500 € de Gipuzkoa y los 272.700 € de Araba que es el único en el que desciende el precio por vivienda y lo hace hasta un 7,6%.

El municipio de Bilbao aumenta el precio medio de la vivienda usada en venta un 8,7% y coloca el metro cuadrado a 4.268,8 €, algo más de 377 euros que el precio promedio en la CAPV. Del análisis por distritos se confirma el ascenso interanual del precio en todos ellos produciéndose el descenso más elevado en Basurto y Deusto-San Ignacio.

El precio en los distritos fluctúa entre los 5.072,8 €/m^2 del más caro que es Abando y los 3.489,8 euros por metro cuadrado de precio que supone adquirir una vivienda de segunda mano en Bolueta.

Tabla 10: Precio medio de la vivienda usada en venta por ámbitos territoriales. (€/ m^2) 2010.

ÁMBITOS	Viviendas	Precio (€/m^2)	Precio por vivienda (miles de €)
CAPV	18.184	3.891	330,3
Bizkaia	9.086	3.752,3	325,6
Araba	4.526	3.368,2	272,7
Gipuzkoa	4.574	4.685,5	398,5
Bilbao metropolitano	8.175	3.785,7	327,4
Bilbao	2.583	4.268,8	395,0
Deusto-San Ignacio	155	3.996,6	362,1
Uribarri	127	3.704,6	299,6
Otxarkoaga	82	3.927,2	301,5
Bolueta	222	3.489,8	270,8
Casco Viejo	447	3.690,9	296,3
Abando	1.030	5.072,8	533,9
Rekalde	325	3.853,8	307,5
Basurto	196	3.674,1	314,8

Fuente: Departamento de Vivienda, Obras Públicas y Transportes del Gobierno Vasco. Encuesta sobre Oferta Inmobiliaria.

Edificación de viviendas
Características de las viviendas y locales de Bilbao
La vivienda nueva. Libre y Protegida
La vivienda usada. Precio
Vivienda en alquiler
Garajes, trasteros y locales. Oferta y precio
Rehabilitación de edificios y viviendas
Financiación inmobiliaria y endeudamiento de las familias

Vivienda en alquiler

Demanda de alquiler
Alquiler de mercado libre

En la Unión Europea la vivienda en alquiler constituye el régimen de tenencia menos frecuente y sólo en Alemania supera al de la vivienda en propiedad. En datos generales el 74% del parque de viviendas europeo es en propiedad, el 25% en alquiler y un 1% corresponde a otras situaciones.

España con un 82% de viviendas en propiedad ocupa el octavo puesto de la UE-27 y el puesto 21 cuando se trata de vivienda en régimen de alquiler.

No deben extrañar, por tanto, algunas iniciativas que desde la administración buscan favorecer la ampliación del mercado de alquiler y, mediante una gestión directa e integral, posibilitar a la ciudadanía el acceso a viviendas en alquiler proporcionando mayor seguridad a los tenedores de la propiedad. Así sucede con la Sociedad Pública de Alquiler (SPA) en el estado o con Etxebide en la comunidad autónoma de Euskadi.

En cuanto a las rentas, según el informe “La vivienda en alquiler en el año 2010” elaborado por el portal inmobiliario Fotocasa.es y el IESE al finalizar el año 2010 la renta media de la vivienda en alquiler se situaba en 8,05 €/m² mensuales, tras haber experimentado un descenso interanual del 5,8%. Desde el año 2007, que registró con 10,12 €/m² al mes el máximo histórico del precio del alquiler en España, la bajada acumulada ha sido de -20,4%.

Sólo en dos comunidades, País Vasco (0,1%) y Principado de Asturias (1,1%) se ha incrementado el precio. También en nueve provincias dos de ellas Bizkaia (0,9%) y Álava (2,5%).

Euskadi es además la comunidad con el precio más alto, 11,09 €/m² al mes, seguida de Madrid y Cataluña; en el extremo opuesto Extremadura (4,97 €/m²), Castilla-La Mancha, Murcia y Valencia.

Donostia, Bilbao y Getxo, por este orden, son los tres municipios vascos que se encuentran en el ranking de alquiler más elevado. De ellos Bilbao ha incrementado el precio del alquiler un 4,8% y Getxo un 0,1%. Sólo en Donostia el precio desciende aunque con 12,85 €/m² este municipio sigue siendo el más caro.

Edificación de viviendas
Características de las viviendas y locales de Bilbao
La vivienda nueva. Libre y Protegida
La vivienda usada. Precio
Vivienda en alquiler
Garajes, trasteros y locales. Oferta y precio
Rehabilitación de edificios y viviendas
Financiación inmobiliaria y endeudamiento de las familias

[Demanda de alquiler

Según el "Informe de evaluación de la política de alquiler en 2010" publicado por el Observatorio Vasco de la Vivienda, hay 60.581 personas inscritas en Etxebide como demandantes de una vivienda protegida en alquiler; 31.335 son de Bizkaia. Dato superior al pasado año y no ajeno al impacto de la crítica coyuntura económica que sigue frenando la compra de vivienda y ha convertido el régimen de alquiler en la opción más viable de muchas personas y familias.

Etxebide confirma el aumento en 2010 de quienes únicamente demandan el régimen de alquiler que llega a ser el 31% de solicitudes registradas. Un 56% de esas solicitudes se decanta por el alquiler social, un 58% solicita una VPO en arrendamiento y 39% demanda una vivienda en el marco del programa Bizigune.

Por territorios la demanda de alquiler como única opción alcanza el 33,4% en Álava y baja 11,5 puntos porcentuales en Gipuzkoa. En Bizkaia se concreta en el 32,1%. En las capitales la demanda asciende y, concretamente en Bilbao, llega hasta el 39% pues este municipio cuenta con la opción de Viviendas Municipales de Bilbao. Prácticamente todos los municipios de la CAPV han incrementado el peso de la demanda de alquiler y especialmente en el último año.

El perfil económico-financiero de personas y familias es crucial en el momento de decantarse por la opción del alquiler. La preferencia mayoritaria es la propiedad pero la opción más realista es la que obliga a realizar menor esfuerzo financiero a las familias. Como puede apreciarse en el gráfico 6, para los niveles más bajos de ingresos la opción mayoritaria es el alquiler y en mayor grado el alquiler social. Con el aumento de los ingresos la tendencia se invierte hacia la compra y muy claramente de vivienda nueva.

El 22% de la demanda de sólo alquiler no puede acreditar el nivel de ingresos exigido para el acceso a la vivienda protegida. De hecho el 25% de la población demandante de esa modalidad en exclusiva, sitúa sus ingresos entre los 12.000 y 22.000 euros anuales, un 46% confirma ingresos inferiores a 12.000 € y sólo un 7% por encima de los 22.000 euros anuales.

De esta manera los ingresos medios ponderados de la población inscrita se concretan en 16.760 euros anuales, cifra que se eleva a 20.111 cuando se trata de quienes demandan tanto vivienda en compra como en alquiler y que alcanza los 21.129 para las demandas de compra.

En 2010 entre las personas demandantes que optan sólo por el alquiler ha ascendido hasta el 76%, la cifra de quienes están por debajo de 3.000 euros de rentas anuales.

Es en el colectivo de las personas extranjeras donde más se evidencia la solicitud de alquiler. Un 52% de inscripciones realizadas por personas de nacionalidad extranjera demanda vivienda exclusivamente en alquiler frente al 20% que realiza este tipo de demanda entre solicitantes nacionales. De hecho un 23,7% de los demandantes de vivienda exclusivamente de alquiler son personas extranjeras y sólo suponen el 2% entre los que demandan únicamente vivienda en propiedad.

Gráfico 6: Tipo de vivienda solicitada en Etxebide según nivel de ingresos. 2010.

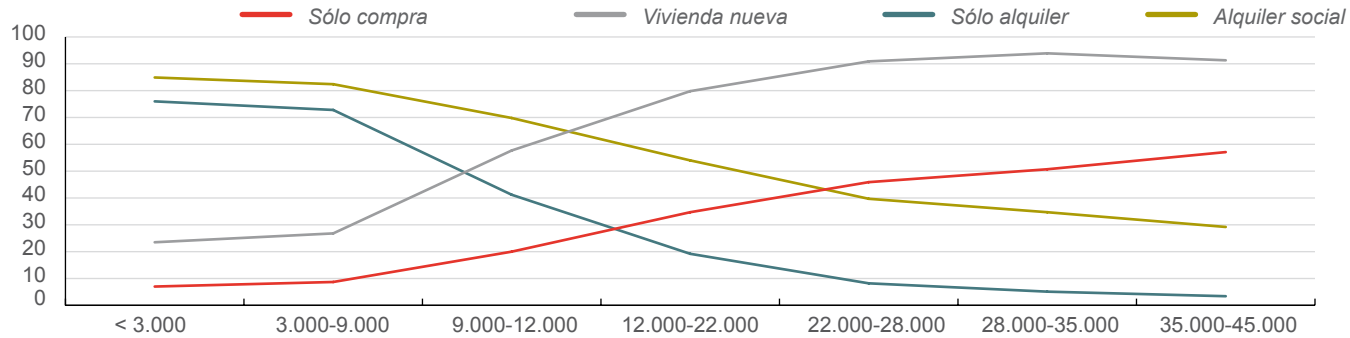

Fuente: Departamento de Vivienda, Obras Públicas y Transportes, Gobierno Vasco.

[Demanda de alquiler

Alquiler de mercado libre
Alquiler de mercado protegido

Edificación de viviendas
Características de las viviendas y locales de Bilbao
La vivienda nueva. Libre y Protegida
La vivienda usada. Precio
Vivienda en alquiler
Garajes, trasteros y locales. Oferta y precio
Rehabilitación de edificios y viviendas
Financiación inmobiliaria y endeudamiento de las familias

[Alquiler de mercado libre

El coste de alquilar una vivienda en la CAPV en el año 2010 ha advertido un moderado incremento del 5,3% con respecto al año 2009 situándose la renta media en 921,5 euros.

Gipuzkoa es el territorio más caro para alquilar y donde la renta mensual –como sólo ha sucedido antes en 2008- ha superado la barrera de los mil euros. Le sigue Bizkaia que con 923,8 € supera también la renta media de la CAPV y sólo por debajo el alquiler en Álava que, además, es el único territorio donde desciende la renta con respecto al año anterior.

Tabla 11: Viviendas en alquiler libre ofertadas y rentas medias (€/mes) por ámbitos territoriales. 2010.

ÁMBITOS	Viviendas	Renta (€/mes)
CAPV	1.215	921,5
Bizkaia	767	923,8
Araba	226	827,6
Gipuzkoa	222	1004,9
Bilbao metropolitano	696	937,8
Bilbao	319	962,4
Casco Viejo	67	878,2
Abando	107	1.099,1

(Sin datos para Deusto-San Ignacio, Uribarri, Otxarkoaga, Bolueta, Rekalde y Basurto por muestra insuficiente).
Fuente: Departamento de Vivienda, Obras Públicas y Transportes del Gobierno Vasco. Encuesta sobre Oferta Inmobiliaria.

El precio del alquiler en el área del Bilbao metropolitano se encuentra 16,3 euros mensuales por encima de la media de la CAPV siendo Bilbao el municipio del área donde la diferencia es mayor, concretamente 40,9 euros. Dentro de Bilbao el distrito más caro es el de Abando donde alquilar una vivienda supone pagar como media 1.099 €.

Edificación de viviendas
Características de las viviendas y locales de Bilbao
La vivienda nueva. Libre y Protegida
La vivienda usada. Precio
Vivienda en alquiler
Garajes, trasteros y locales. Oferta y precio
Rehabilitación de edificios y viviendas
Financiación inmobiliaria y endeudamiento de las familias

[Alquiler de mercado protegido

El mercado protegido de viviendas nuevas en alquiler en la CAPV esta compuesto en el año 2010 por un 54,1% de viviendas en la modalidad de protección oficial y un 45,9 de viviendas sociales. Sumando la oferta de las capitales la modalidad de protección oficial asciende y supera en más de 10 puntos porcentuales a la de toda la comunidad.

El precio medio del alquiler protegido en Euskadi es casi un 78% inferior al del alquiler en el mercado libre, incluyendo en el protegido tanto las viviendas de protección oficial como las denominadas sociales.

Así la media de renta mensual para el mercado protegido es de 204 €, 277 € para las viviendas de protección oficial y 122,7 € para las sociales.

Con respecto a 2009 bajan los precios en la CAPV, Gipuzkoa, Donostia-San Sebastián y especialmente en Vitoria-Gasteiz (24,3%).Suben en Bizkaia, Álava y Bilbao donde pasan de 338,3 a 420,4 euros al mes.

Por territorios históricos el más caro para alquilar una vivienda protegida en 2010 es Bizkaia (318,7 €) y el, con diferencia, más barato Álava (142,0 €). Si la vivienda es de protección oficial cuesta más en Bizkaia y si se trata de una vivienda social, en Gipuzkoa.

Por capitales, la más cara para alquilar una vivienda protegida es Bilbao que supera los 420 euros.

Tabla 12: Viviendas nuevas protegidas en alquiler y renta (€/mes) por ámbitos territoriales. 2010.

ÁMBITOS	Nº VIVIENDAS			RENTA MENSUAL (€/mes)		
	Total protegidas	Protección oficial	Viviendas sociales	Total protegidas	Protección oficial	Viviendas sociales
CAPV	**1.136**	**615**	**521**	**204,0**	**277,0**	**122,7**
Bizkaia	224	135	89	318,7	427,5	156,9
Araba	401	44	357	142,0	214	89,5
Gipuzkoa	512	437	75	227,2	235,1	181,7
CAPITALES	**928**	**597**	**331**	**218,6**	**272,7**	**101,2**
Bilbao	146	135	-	420,4	427,5	-
Vitoria- Gasteiz	364	44	320	157,5	214	89,9
Donostia- San Sebastián	419	419	-	226,9	227,1	-

Fuente: Departamento de Vivienda, Obras Públicas y Transportes del Gobierno Vasco. Encuesta sobre Oferta Inmobiliaria.

Edificación de viviendas
Características de las viviendas y locales de Bilbao
La vivienda nueva. Libre y Protegida
La vivienda usada. Precio
Vivienda en alquiler
Garajes, trasteros y locales. Oferta y precio
Rehabilitación de edificios y viviendas
Financiación inmobiliaria y endeudamiento de las familias

Garajes, trasteros y locales. Oferta y precio

[Garajes
Trasteros
Locales comerciales

[Garajes

En datos ofrecidos por el Departamento de Vivienda, Obras Públicas y Transportes del Gobierno Vasco, la CAPV cuenta en 2010 con una oferta de 7.028 garajes en el mercado de venta libre. Bizkaia concentra, con 3.368, el 48% del total. La oferta de garajes de venta protegida es de 3.258 unidades, que en un porcentaje del 47,6% ubica en Álava la mayoría de ellos.

El precio medio de los garajes libres en venta en la CAPV en 2010 es de 30.320 euros lo que representa un descenso de 7,2 puntos porcentuales con respecto al año anterior. El precio disminuye en todos los territorios históricos excepto en Álava que, con un precio medio de 30.626,3 euros, supera casi en un 11% el precio del pasado año. Es en el territorio de Gipuzkoa donde adquirir un garaje en la modalidad libre resulta menos caro.

Los garajes libres en régimen de alquiler en la CAPV alcanzan una renta mensual media de 89,7 € siendo Gipuzkoa el territorio donde más elevada es la renta (104 euros).

El mercado protegido de garajes acumula en la C.A. de Euskadi 4.394 unidades siendo un 74,1% destinadas a la venta con un precio medio de 15.104,1. En lo que respecta al alquiler la media es de 29,6 € oscilando entre los 19,5 € de Álava y los 34 € de Gipuzkoa.

Edificación de viviendas
Características de las viviendas y locales de Bilbao
La vivienda nueva. Libre y Protegida
La vivienda usada. Precio
Vivienda en alquiler
Garajes, trasteros y locales. Oferta y precio
Rehabilitación de edificios y viviendas
Financiación inmobiliaria y endeudamiento de las familias

[Trasteros

La oferta total de trasteros en la CAPV en 2010 alcanza la cifra de 6.582 en venta y alquiler y en los mercados libre y protegido. A este último hay que imputar 4.007 unidades lo que supone casi el 61% del total.

Los trasteros libres en venta registran un descenso del 26,4% y alcanzan un precio medio de 929.7 €/m^2. Bizkaia absorbe la mayor parte de la oferta libre (60% del total), y en Álava se agrupa el 46,4% de la oferta protegida en venta que tiene un precio medio en la CAPV de 570,8 euros.

Garajes
[Trasteros
Locales comerciales

Edificación de viviendas
Características de las viviendas y locales de Bilbao
La vivienda nueva. Libre y Protegida
La vivienda usada. Precio
Vivienda en alquiler
Garajes, trasteros y locales. Oferta y precio
Rehabilitación de edificios y viviendas
Financiación inmobiliaria y endeudamiento de las familias

Garajes
Trasteros
[Locales comerciales

[Locales comerciales

El precio medio de los locales libres ofertados en venta en el conjunto de la CAPV en 2010 asciende a 2.081,8 €/m², lo que representa un descenso del 14,6% sobre el promedio registrado en el año precedente. Por territorios, Bizkaia con 2.175,2 € supera el precio medio, pero es Gipuzkoa el territorio con los locales comerciales más caros alcanzando los 2.583,4 €/m² y Álava donde el precio se sitúa por debajo el promedio, con 1.788,6 €.

Atendiendo a los locales en alquiler, la renta media en la Comunidad se sitúa en 1.217,8 €/mes cifra casi similar a la del año anterior.

Edificación de viviendas
Características de las viviendas y locales de Bilbao
La vivienda nueva. Libre y Protegida
La vivienda usada. Precio
Vivienda en alquiler
Garajes, trasteros y locales. Oferta y precio
Rehabilitación de edificios y viviendas
Financiación inmobiliaria y endeudamiento de las familias

Rehabilitación de edificios y viviendas

La puesta en marcha del Plan Estratégico de Rehabilitación y el Plan Director de Vivienda y Regeneración Urbana 2010-2013 del Gobierno Vasco, ha precisado realizar un inventario de edificios construidos con anterioridad a 1980 y de barrios vulnerables, para detectar y evaluar las necesidades de rehabilitación de las edificaciones de la comunidad autónoma. Resultado de esto ha sido la identificación de cuatro necesidades concretas:

- Realización de una Inspección Técnica a más de 80.000 edificios con antigüedad superior a 50 años. En concreto, Bilbao es el municipio con el parque de viviendas familiares más antiguo (43,6 años de media) y, según la última Estadística de Población y Viviendas, de las 156.230 viviendas familiares del municipio más de 57.000 fueron construidas antes de 1961.
- Adecuación estructural y constructiva y de las condiciones de habitabilidad de los edificios en mal estado registrados. Bilbao es la capital con el índice de confort de las viviendas más bajo.
- Mejora de la accesibilidad de las viviendas Por ejemplo, son más de 36.000 viviendas familiares las que no disponen de ascensor en Bilbao.
- Reducción del consumo energético de los hogares actuando sobre los equipos de las viviendas y sobre las envolventes térmicas de los edificios.

Para acometer los programas de mejora el Departamento de Vivienda, Obras Públicas y Transportes concede ayudas a particulares y comunidades de vecinos y también a Ayuntamientos y Sociedades Urbanísticas de Rehabilitación. En 2010, para los primeros, se concedieron 19.497 subvenciones que alcanzaron los 20,65 millones de euros. Y para los segundos 22,58 millones de euros para regeneración de áreas degradadas y 2,13 para proyectos de mejora de la accesibilidad.

El municipio de Bilbao dispone además de la Sociedad Urbanística de Rehabilitación de Bilbao, Surbisa como organismo municipal responsable de la realización de trabajos de rehabilitación privada en edificios, locales y comercios, que ha promovido veinte mil actuaciones de renovación de viviendas, con una inversión próxima a los 150 millones de euros.

En 2010 ha realizado trabajos de mejora y rehabilitación en 136 edificios del Casco Viejo y Bilbao la Vieja y en un total de 1.961 viviendas y 14 locales. Con una inversión en rehabilitación privada que supera los 14,7 millones de euros y unas ayudas financieras que se elevan hasta los 3 millones de subvenciones aprobadas por el Departamento de Vivienda, Obras Públicas y Transportes del Gobierno Vasco y la propia Surbisa.

La sociedad ha ampliado su ámbito de actuación en Casco Viejo y Bilbao La Vieja, además de crear un nuevo espacio de intervención en el Barrio de La Cruz. También se ha consolidado como la herramienta para la rehabilitación de Zorrotzaurre donde, identificados 37 edificios susceptibles de actuación, se ha comenzado la ejecución de obras básicas introduciendo además medidas de accesibilidad y de eficiencia energética en los edificios reparados.

En Otxarkoaga, Surbisa colabora con Viviendas Municipales en el desarrollo del plan especial para la mejora de la accesibilidad con la instalación de ascensores en los edificios residenciales. Así se ha impulsado la instalación de 64 ascensores y concedido 12 permisos de instalación más, cada uno de ellos implica una inversión media de 100.000 euros.

Viviendas municipales de Bilbao

Edificación de viviendas
Características de las viviendas y locales de Bilbao
La vivienda nueva. Libre y Protegida
La vivienda usada. Precio
Vivienda en alquiler
Garajes, trasteros y locales. Oferta y precio
Rehabilitación de edificios y viviendas
Financiación inmobiliaria y endeudamiento de las familias

[Viviendas municipales de Bilbao

Viviendas Municipales de Bilbao con más de 90 años de trayectoria en la villa y con la misión de construir viviendas de tipo económico y administrarlas en forma de arriendo gestiona en 2010 un patrimonio inmobiliario de 3.736 viviendas y 968 locales, siendo el parque inmobiliario más grande del Estado con relación al número de habitantes de la ciudad. Cuenta, además, con una antigüedad media de 42 años, una superficie promedio de las viviendas de 58 m^2 y 82 viviendas adaptadas a personas con movilidad reducida. La renta media de las viviendas adjudicadas en 2010 es de 256 euros.

Tabla 13: Distribución del parque municipal de viviendas de Bilbao, por distritos. 2010.

DISTRITOS	Total viviendas	Locales	Viviendas adaptadas
Deusto	484	190	9
Uribarri	78	25	-
Otxarkoaga-Txurdinaga	1.583	351	18
Begoña	324	106	16
Ibaiondo	904	222	34
Abando	-	--	-
Rekalde	232	33	3
Basurto-Zorroza	130	41	2
Total Bilbao	**3.736 (1)**	**968**	**82**

Fuente: Viviendas Municipales de Bilbao. (1) Sumar 1 en Monte San Pablo.

El parque de viviendas municipales se distribuye por todo el municipio. En Otxarkoaga-Txurdinaga se concentra el mayor número de ellas, concretamente el 42%, seguido de Ibaiondo con un 24%. El distrito de Uribarri es el que menos vivienda municipal tiene -apenas un 2%- si exceptuamos al de Abando que es el único del municipio en que no se ubica vivienda municipal alguna.

El número de personas solicitantes de una vivienda municipal a diciembre de 2010 era de 8.755, de las que el 49,2% eran jóvenes menores de 35 años. Un 62% son solicitudes realizadas por unidades de convivencia compuestas por una sola persona, un 19% por dos y un 10% por unidades de tres o más miembros. Por lo que se refiere a la capacidad económico financiera de las personas solicitantes, algo más del 60% presentan niveles de ingresos inferiores a 15.100 euros.

En 2010 se suscribieron 1.014 contratos de arrendamiento entre los diversos sistemas de adjudicación. Específicamente, 197 viviendas fueron adjudicadas en el marco del programa Bizigune, con una renta media mensual de 315 euros.

En lo relativo a promoción de nuevas viviendas de protección oficial, en 2010 se inició, o continuó la promoción de 650 nuevas viviendas distribuidas en 5 grupos diferentes: Rekalde (Área 713, 148 viviendas), calle Cortes (24 viviendas), calle Esperanza (11 viviendas), Plaza de la Cantera (40 viviendas), Miribilla (173 viviendas), Zorroza (84 viviendas) y Amézola (170 alojamientos dotacionales). Ello supone un desarrollo del 59% del Programa de Inversiones 2004-2014 de Viviendas Municipales, para la construcción o compra de 1.850 nuevas viviendas públicas para su gestión en alquiler.

Viviendas Municipales de Bilbao es una de las diez empresas públicas que forma parte de la sección vasca de la Asociación de Promotores de Vivienda y Suelo, AVS Euskadi, que durante el ejercicio pasado, gestionó 14.000 pisos en alquiler social, iniciado la construcción de 8.600 pisos protegidos y promovido suelo para 2.000 viviendas de protección oficial.

[Viviendas municipales de Bilbao

Edificación de viviendas
Características de las viviendas y locales de Bilbao
La vivienda nueva. Libre y Protegida
La vivienda usada. Precio
Vivienda en alquiler
Garajes, trasteros y locales. Oferta y precio
Rehabilitación de edificios y viviendas
Financiación inmobiliaria y endeudamiento de las familias

Financiación inmobiliaria y endeudamiento de las familias

Según los datos que aporta la Estadística de Hipotecas del INE, durante el año 2010 se constituyen en el estado español un total de 956.127 hipotecas sobre fincas rústicas y urbanas, lo que supone una disminución del 12,2% con respecto al año 2009.

En la CAPV se han constituido 44.002 hipotecas, un 1,9% más que en 2009, de las que un 98% (43.108) corresponde a fincas urbanas y el 2% restante a fincas rústicas. Del total de hipotecas registradas en la comunidad autónoma 30.781 corresponden a viviendas lo que supone un incremento interanual del 11,9 por ciento.

Gráfico 7: Hipotecas constituidas en la CAPV y Territorios Históricos. Datos principales 2010.

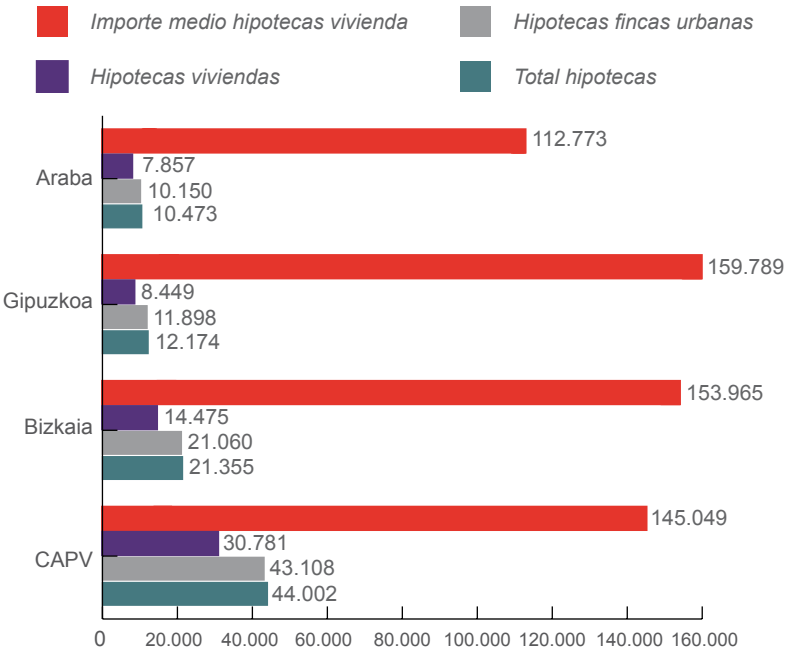

Fuente: INE, Estadística de Hipotecas, Año 2010. Datos Provisionales.

En Bizkaia son 21.355 el número de hipotecas nuevas, un 4,2% menos que en 2009, de ellas 21.060 son hipotecas constituidas sobre fincas urbanas y 14.475 corresponden a viviendas.

El importe medio de las hipotecas para el total de fincas en 2010 en el Estado, descendió un 7,1% respecto al año 2009 y alcanzó los 127.767 €, cifra que baja hasta 116.860 euros cuando se refiere exclusivamente a hipotecas sobre viviendas. Las Cajas de Ahorro concedieron el 51,6% de préstamos y lo hicieron con un tipo de interés medio del 4,02% y a un plazo promedio de 22 años.

En Euskadi el importe medio asciende hasta 163.031 euros para el total de hipotecas y llega a 145.049 euros como importe para las hipotecas sobre viviendas. Por territorios históricos Guipúzcoa presenta la cifra más alta de hipoteca media sobre vivienda, con 159.789 €.

El análisis ofrecido por la Estadística Registral Inmobiliaria señala que el esfuerzo financiero para afrontar el pago de una hipoteca en el año 2010 ha sido del 31,1% en la CAPV, (31,9% en la media del estado) sólo 4,2 puntos porcentuales menor que en el año 2009, concretándose en 685 € la cuota mensual media. Además el endeudamiento hipotecario contratado por compraventa de vivienda en 2010, alcanzó en la CAPV los 151.392 euros, (121.462 en el estado), un 1,7% por encima del pasado año.

Cifras que, como media, son aplicables a las 19.245 compraventas de vivienda registradas en 2010 en la CAPV, un 23,6% más que el año anterior, y de las que 9.595 pertenecen a Bizkaia. Del total de compraventas en este territorio histórico, el 67,6 corresponden a vivienda usada. Además en 2010 la CAPV (8,84) se encuentra entre las 5 comunidades con menor grado de actividad inmobiliaria relativa con menos de 9 compraventas de vivienda registradas por cada mil habitantes.

En Euskadi las Cajas de Ahorro fueron las entidades que concedieron mayor número de préstamos hipotecarios durante el año 2010, concretamente el 58,5% del total, porcentaje que se eleva hasta el 72% en el territorio de Álava y cuya cuota más baja un 54% recae en el de Bizkaia. Los Bancos otorgaron el 25,1% de préstamos y el 16,3% correspondió a otro tipo de entidades financieras. En cuanto al capital prestado, el 56% procedió de las Cajas de Ahorro.

Edificación de viviendas
Características de las viviendas y locales de Bilbao
La vivienda nueva. Libre y Protegida
La vivienda usada. Precio
Vivienda en alquiler
Garajes, trasteros y locales. Oferta y precio
Rehabilitación de edificios y viviendas
Financiación inmobiliaria y endeudamiento de las familias

Gráficos

- Gráfico 1: Crecimiento trimestral interanual del Índice Coyuntural de la Construcción de la C.A. de Euskadi. Total, Edificación y Obra Civil (%). 2007-2010.
- Gráfico 2: Evolución del número de viviendas de Bilbao, por distritos (%). 2009-2010.
- Gráfico 3: Crecimiento del parque de viviendas por Territorio Histórico y comarca, (%). 2001-2006.
- Gráfico 4: Evolución de las viviendas iniciadas en la CAPV, por tipo de promoción. 2000-2010.
- Gráfico 5: Evolución de precios de la vivienda nueva en la CAPV y capitales. 1990-2010.
- Gráfico 6: Tipo de vivienda solicitada en Etxebide según nivel de ingresos. 2010.
- Gráfico 7: Hipotecas constituidas en la CAPV y Territorios Históricos. Datos principales. 2010.

Edificación de viviendas
Características de las viviendas y locales de Bilbao
La vivienda nueva. Libre y Protegida
La vivienda usada. Precio
Vivienda en alquiler
Garajes, trasteros y locales. Oferta y precio
Rehabilitación de edificios y viviendas
Financiación inmobiliaria y endeudamiento de las familias

[**Gráfico 1: Crecimiento trimestral interanual del Índice Coyuntural de la Construcción de la C.A. de Euskadi. Total, Edificación y Obra Civil (%). 2007-2010.**

Gráfico 2: Evolución del número de viviendas de Bilbao, por distritos (%). 2009-2010.

Gráfico 3: Crecimiento del parque de viviendas por Territorio Histórico y comarca, (%). 2001-2006.

Gráfico 4: Evolución de las viviendas iniciadas en la CAPV, por tipo de promoción. 2000-2010.

Gráfico 5: Evolución de precios de la vivienda nueva en la CAPV y capitales. 1990-2010.

Gráfico 6: Tipo de vivienda solicitada en Etxebide según nivel de ingresos. 2010.

Gráfico 7: Hipotecas constituidas en la CAPV y Territorios Históricos. Datos principales. 2010.

Fuente: Eustat. Índice coyuntural de la construcción (ICC).

Edificación de viviendas
Características de las viviendas y locales de Bilbao
La vivienda nueva. Libre y Protegida
La vivienda usada. Precio
Vivienda en alquiler
Garajes, trasteros y locales. Oferta y precio
Rehabilitación de edificios y viviendas
Financiación inmobiliaria y endeudamiento de las familias

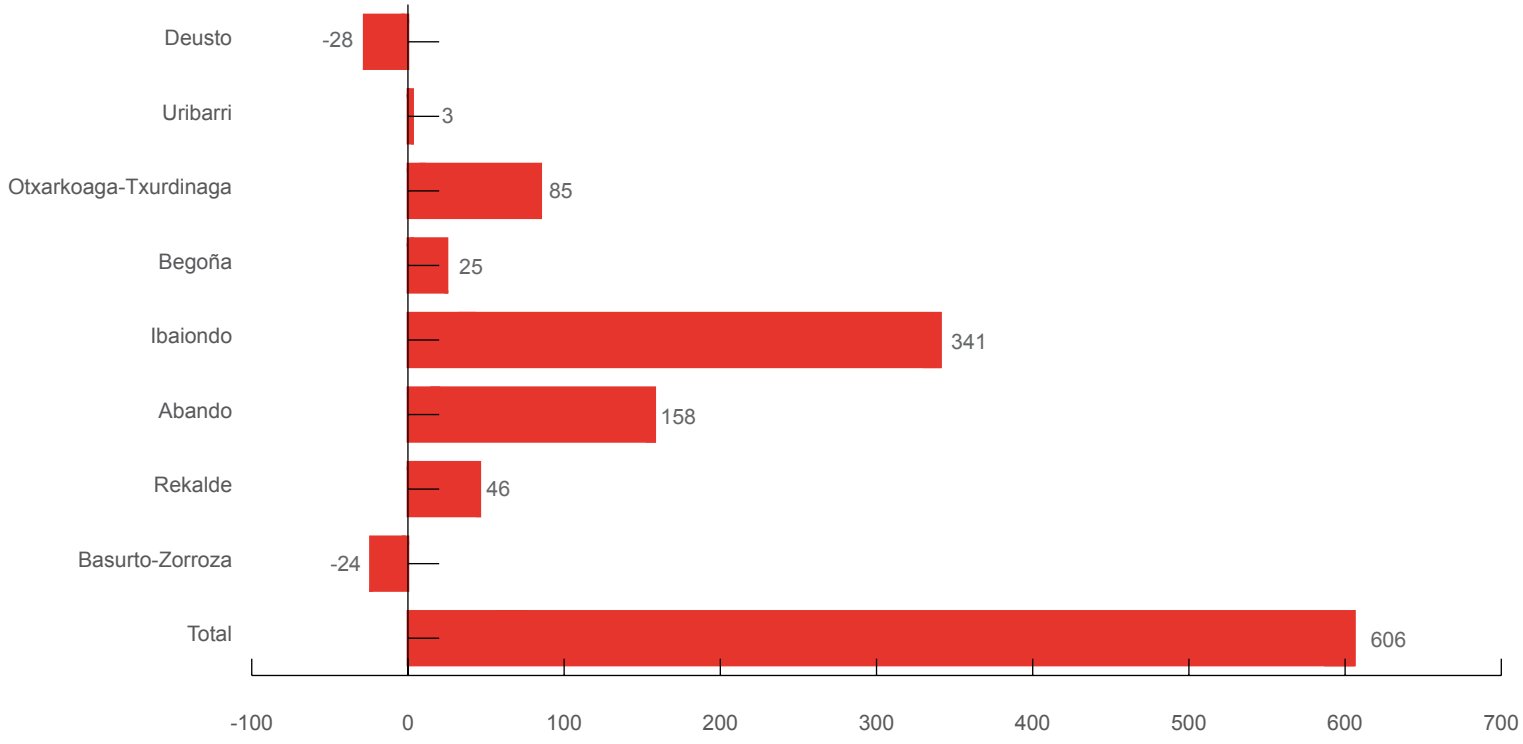

Gráfico 1: Crecimiento trimestral interanual del Índice Coyuntural de la Construcción de la C.A. de Euskadi. Total, Edificación y Obra Civil (%). 2007-2010.

[Gráfico 2: Evolución del número de viviendas de Bilbao, por distritos (%). 2009-2010.

Gráfico 3: Crecimiento del parque de viviendas por Territorio Histórico y comarca, (%). 2001-2006.

Gráfico 4: Evolución de las viviendas iniciadas en la CAPV, por tipo de promoción. 2000-2010.

Gráfico 5: Evolución de precios de la vivienda nueva en la CAPV y capitales. 1990-2010.

Gráfico 6: Tipo de vivienda solicitada en Etxebide según nivel de ingresos. 2010.

Gráfico 7: Hipotecas constituidas en la CAPV y Territorios Históricos. Datos principales. 2010.

Fuente: Grupo Territorio. Servicio de Relaciones Ciudadanas del Ayuntamiento de Bilbao.

Edificación de viviendas
Características de las viviendas y locales de Bilbao
La vivienda nueva. Libre y Protegida
La vivienda usada. Precio
Vivienda en alquiler
Garajes, trasteros y locales. Oferta y precio
Rehabilitación de edificios y viviendas
Financiación inmobiliaria y endeudamiento de las familias

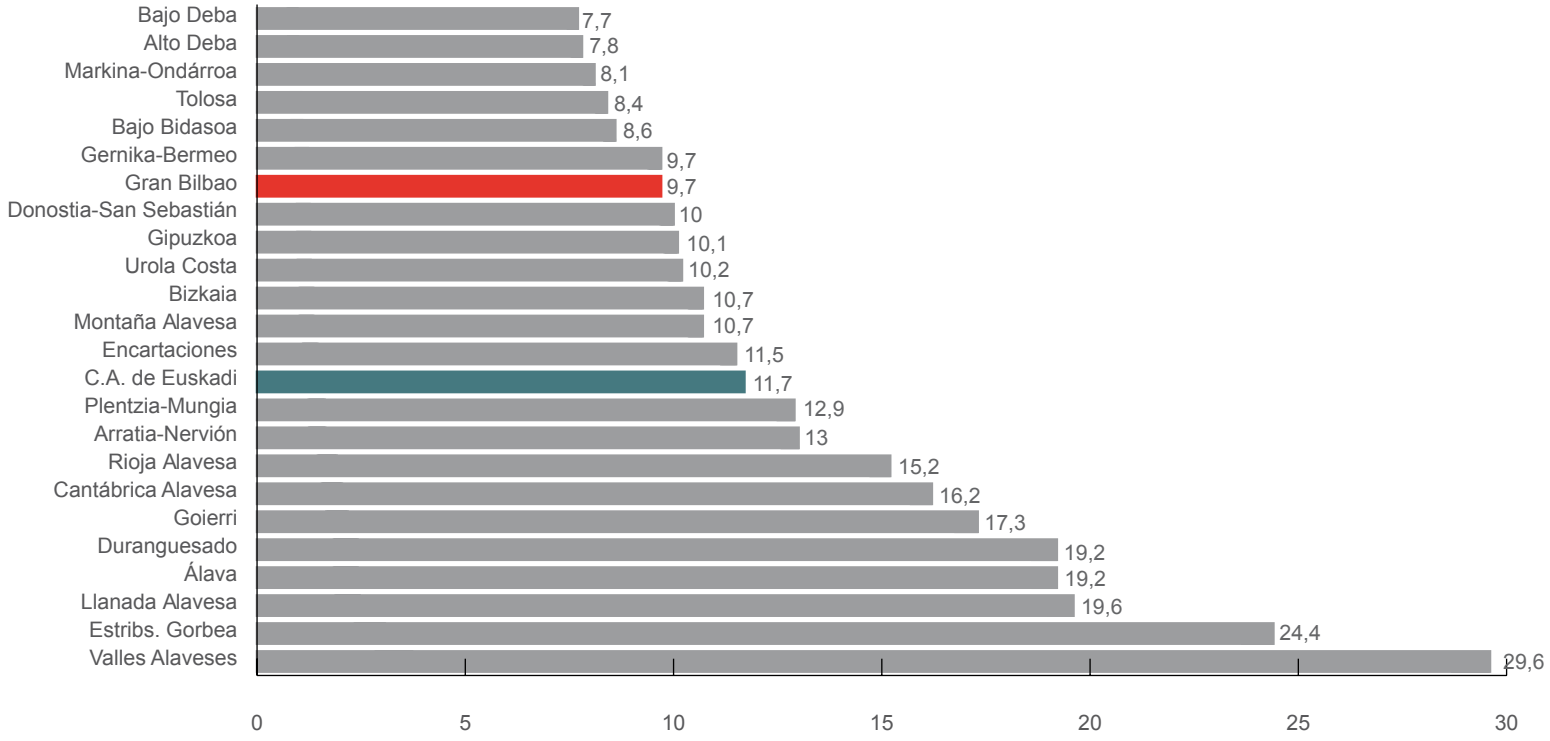

Gráfico 1: Crecimiento trimestral interanual del Índice Coyuntural de la Construcción de la C.A. de Euskadi. Total, Edificación y Obra Civil (%). 2007-2010.

Gráfico 2: Evolución del número de viviendas de Bilbao, por distritos (%). 2009-2010.

[Gráfico 3: Crecimiento del parque de viviendas por Territorio Histórico y comarca, (%). 2001-2006.

Gráfico 4: Evolución de las viviendas iniciadas en la CAPV, por tipo de promoción. 2000-2010.

Gráfico 5: Evolución de precios de la vivienda nueva en la CAPV y capitales. 1990-2010.

Gráfico 6: Tipo de vivienda solicitada en Etxebide según nivel de ingresos. 2010.

Gráfico 7: Hipotecas constituidas en la CAPV y Territorios Históricos. Datos principales. 2010.

Fuente: Eustat. Estadística de Población y Viviendas. Viviendas 2006.

Edificación de viviendas
Características de las viviendas y locales de Bilbao
La vivienda nueva. Libre y Protegida
La vivienda usada. Precio
Vivienda en alquiler
Garajes, trasteros y locales. Oferta y precio
Rehabilitación de edificios y viviendas
Financiación inmobiliaria y endeudamiento de las familias

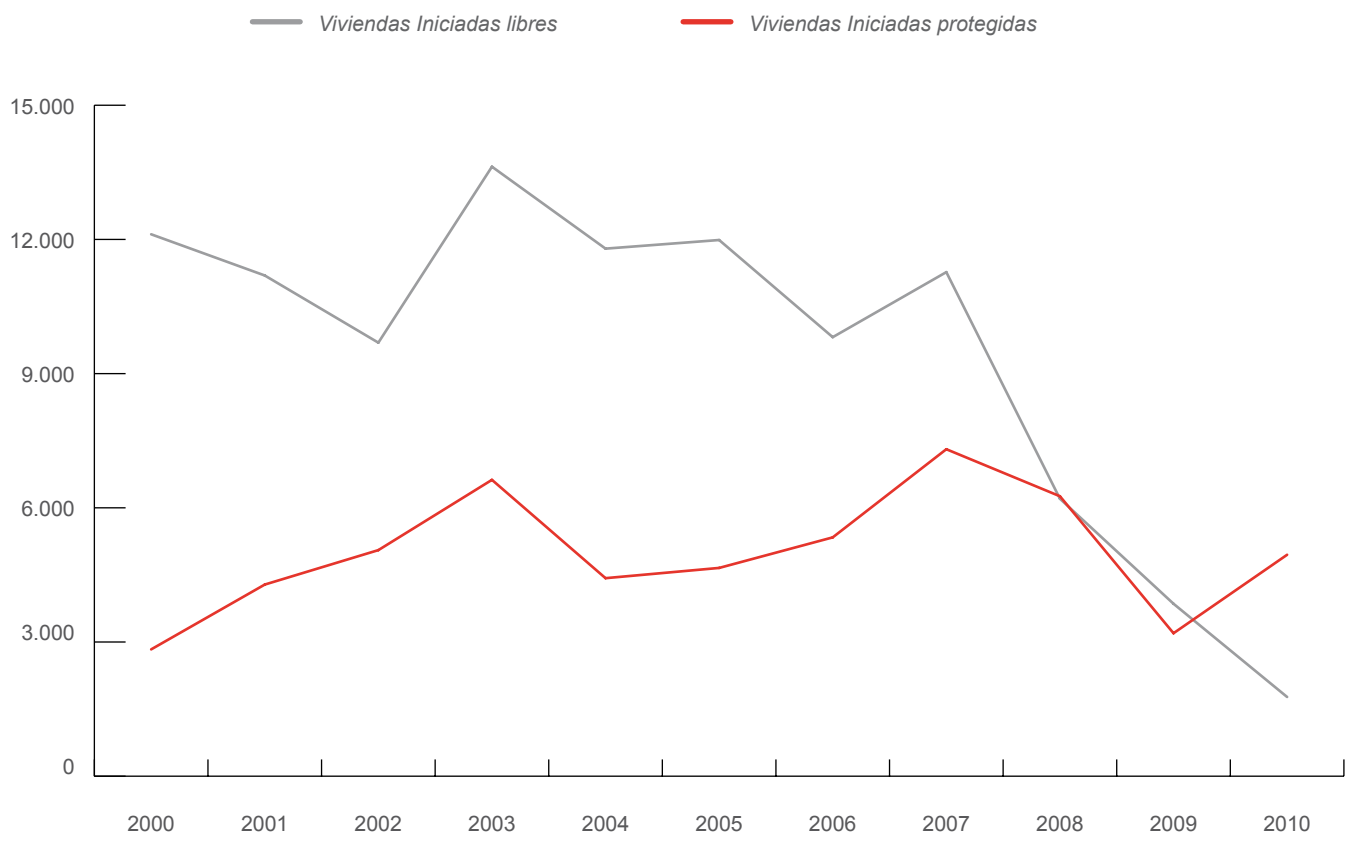

Gráfico 1: Crecimiento trimestral interanual del Índice Coyuntural de la Construcción de la C.A. de Euskadi. Total, Edificación y Obra Civil (%). 2007-2010.

Gráfico 2: Evolución del número de viviendas de Bilbao, por distritos (%). 2009-2010.

Gráfico 3: Crecimiento del parque de viviendas por Territorio Histórico y comarca, (%). 2001-2006.

[Gráfico 4: Evolución de las viviendas iniciadas en la CAPV, por tipo de promoción. 2000-2010.

Gráfico 5: Evolución de precios de la vivienda nueva en la CAPV y capitales. 1990-2010.

Gráfico 6: Tipo de vivienda solicitada en Etxebide según nivel de ingresos. 2010.

Gráfico 7: Hipotecas constituidas en la CAPV y Territorios Históricos. Datos principales. 2010.

Fuente: Eustat (EVIT) y Departamento de Vivienda, Obras Públicas y Transportes del Gobierno Vasco.

Edificación de viviendas
Características de las viviendas y locales de Bilbao
La vivienda nueva. Libre y Protegida
La vivienda usada. Precio
Vivienda en alquiler
Garajes, trasteros y locales. Oferta y precio
Rehabilitación de edificios y viviendas
Financiación inmobiliaria y endeudamiento de las familias

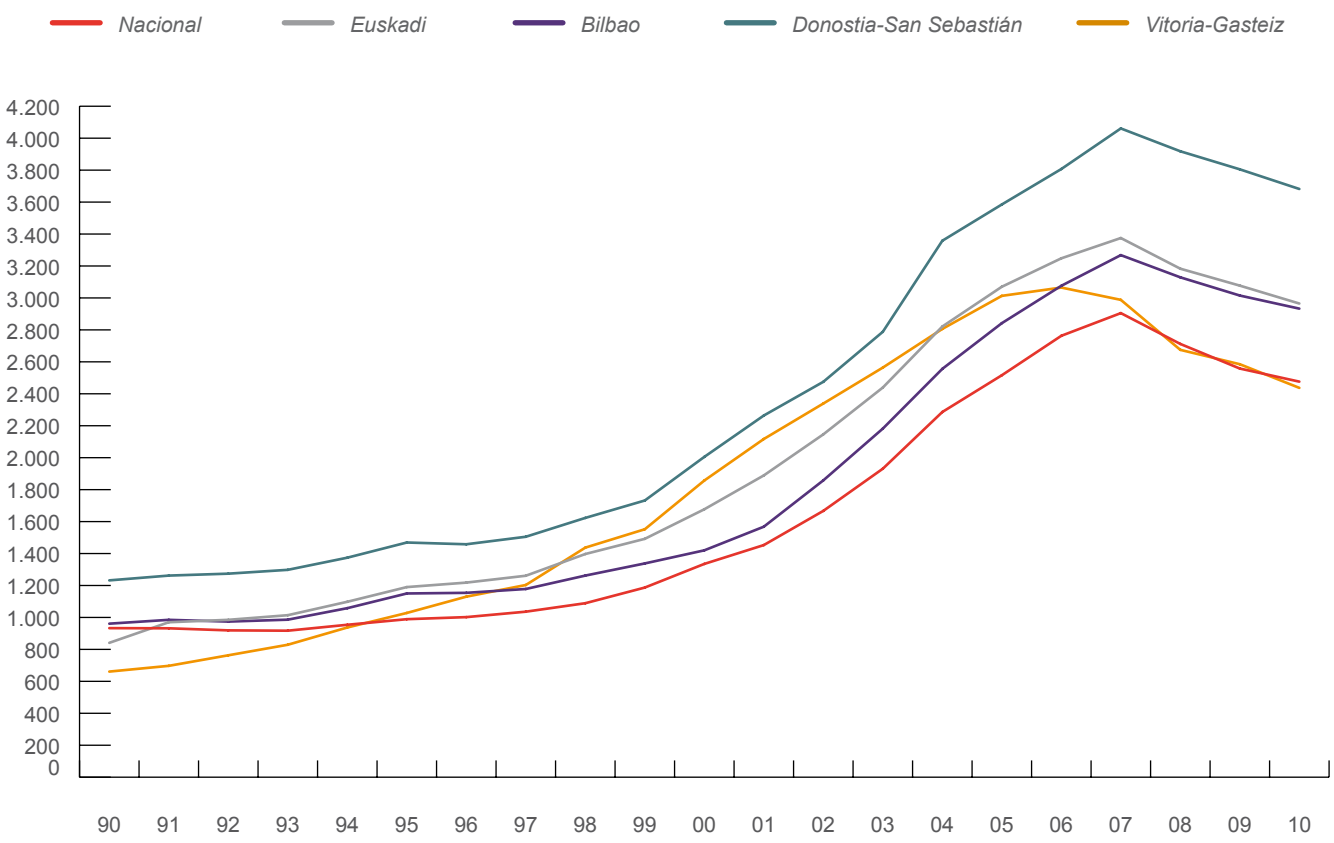

Gráfico 1: Crecimiento trimestral interanual del Índice Coyuntural de la Construcción de la C.A. de Euskadi. Total, Edificación y Obra Civil (%). 2007-2010.

Gráfico 2: Evolución del número de viviendas de Bilbao, por distritos (%). 2009-2010.

Gráfico 3: Crecimiento del parque de viviendas por Territorio Histórico y comarca, (%). 2001-2006.

Gráfico 4: Evolución de las viviendas iniciadas en la CAPV, por tipo de promoción. 2000-2010.

[Gráfico 5: Evolución de precios de la vivienda nueva en la CAPV y capitales. 1990-2010.

Gráfico 6: Tipo de vivienda solicitada en Etxebide según nivel de ingresos. 2010.

Gráfico 7: Hipotecas constituidas en la CAPV y Territorios Históricos. Datos principales. 2010.

Fuente: Sociedad de Tasación.

Edificación de viviendas
Características de las viviendas y locales de Bilbao
La vivienda nueva. Libre y Protegida
La vivienda usada. Precio
Vivienda en alquiler
Garajes, trasteros y locales. Oferta y precio
Rehabilitación de edificios y viviendas
Financiación inmobiliaria y endeudamiento de las familias

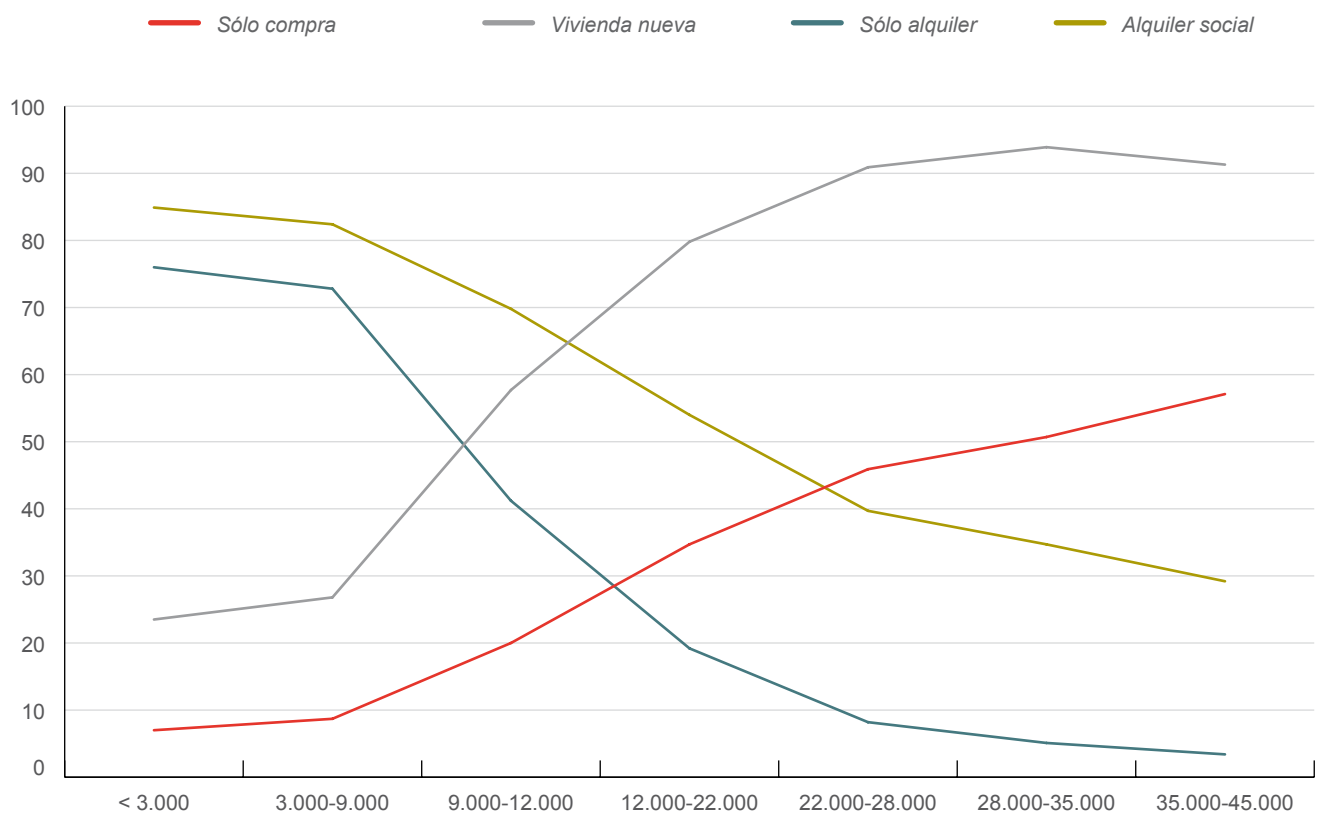

Gráfico 1: Crecimiento trimestral interanual del Índice Coyuntural de la Construcción de la C.A. de Euskadi. Total, Edificación y Obra Civil (%). 2007-2010.

Gráfico 2: Evolución del número de viviendas de Bilbao, por distritos (%). 2009-2010.

Gráfico 3: Crecimiento del parque de viviendas por Territorio Histórico y comarca, (%). 2001-2006.

Gráfico 4: Evolución de las viviendas iniciadas en la CAPV, por tipo de promoción. 2000-2010.

Gráfico 5: Evolución de precios de la vivienda nueva en la CAPV y capitales. 1990-2010.

[Gráfico 6: Tipo de vivienda solicitada en Etxebide según nivel de ingresos. 2010.

Gráfico 7: Hipotecas constituidas en la CAPV y Territorios Históricos. Datos principales. 2010.

Fuente: Departamento de Vivienda, Obras Públicas y Transportes, Gobierno Vasco.

Edificación de viviendas
Características de las viviendas y locales de Bilbao
La vivienda nueva. Libre y Protegida
La vivienda usada. Precio
Vivienda en alquiler
Garajes, trasteros y locales. Oferta y precio
Rehabilitación de edificios y viviendas
Financiación inmobiliaria y endeudamiento de las familias

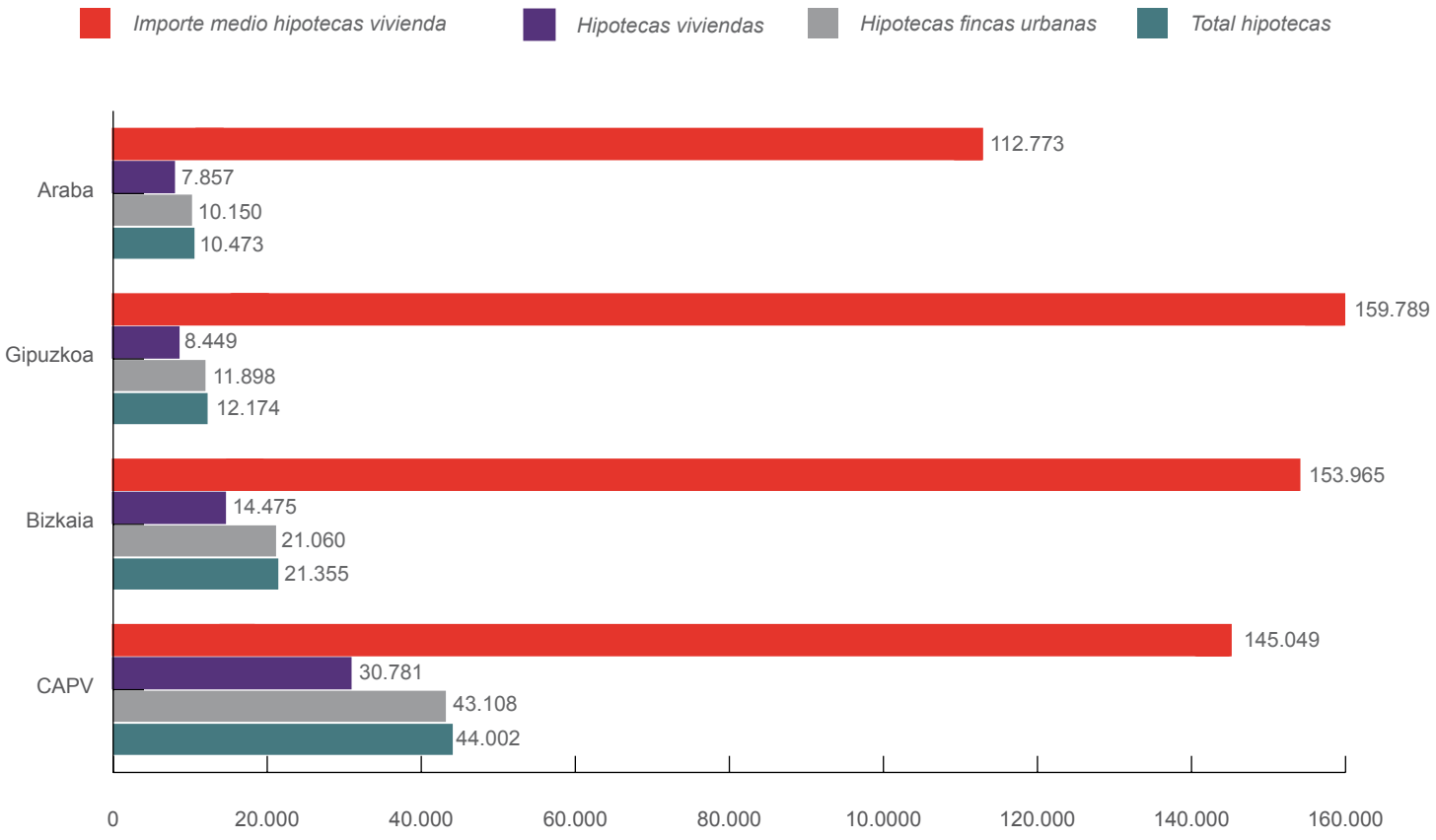

Gráfico 1: Crecimiento trimestral interanual del Índice Coyuntural de la Construcción de la C.A. de Euskadi. Total, Edificación y Obra Civil (%). 2007-2010.

Gráfico 2: Evolución del número de viviendas de Bilbao, por distritos (%). 2009-2010.

Gráfico 3: Crecimiento del parque de viviendas por Territorio Histórico y comarca, (%). 2001-2006.

Gráfico 4: Evolución de las viviendas iniciadas en la CAPV, por tipo de promoción. 2000-2010.

Gráfico 5: Evolución de precios de la vivienda nueva en la CAPV y capitales. 1990-2010.

Gráfico 6: Tipo de vivienda solicitada en Etxebide según nivel de ingresos. 2010.

[Gráfico 7: Hipotecas constituidas en la CAPV y Territorios Históricos. Datos principales. 2010.

Fuente: INE, Estadística de Hipotecas, Año 2010. Datos Provisionales.

Edificación de viviendas
Características de las viviendas y locales de Bilbao
La vivienda nueva. Libre y Protegida
La vivienda usada. Precio
Vivienda en alquiler
Garajes, trasteros y locales. Oferta y precio
Rehabilitación de edificios y viviendas
Financiación inmobiliaria y endeudamiento de las familias

TABLAS

- Tabla 1: Evolución de las viviendas previstas de nueva planta por ámbitos territoriales. 2002-2010.
- Tabla 2: Distribución de las viviendas de Bilbao, por distritos. 2010.
- Tabla 3: Viviendas familiares por barrios de Bilbao según tipo y características estructurales.
- Tabla 4: Evolución de la construcción de viviendas (iniciadas y terminadas) en Bizkaia, por tipo de vivienda. 2005-2010.
- Tabla 5: Evolución de la construcción de viviendas protegidas iniciadas en diferentes ámbitos. 2009-2010.
- Tabla 6: Variación del precio medio de la vivienda nueva por ámbitos territoriales. (€/ m²). 2009-2010.
- Tabla 7: Precio medio de la vivienda nueva libre en venta por ámbitos territoriales. (€/ m²). 2010.
- Tabla 8: Comparación de los precios por m² útil de las viviendas nuevas libres y protegidas en venta, por ámbitos territoriales. 4º trimestre 2010.
- Tabla 9 Demandas de vivienda protegida empadronada por ámbitos territoriales (Capitales y grandes municipios). 2010.
- Tabla 10: Precio medio de la vivienda usada en venta por ámbitos territoriales. (€/ m²). 2010.
- Tabla 11: Viviendas en alquiler libre ofertadas y rentas medias (€/ mes) por ámbitos territoriales. 2010.
- Tabla 12: Viviendas nuevas protegidas en alquiler y renta (€/mes) por ámbitos territoriales. 2010.
- Tabla 13: Distribución del parque municipal de viviendas de Bilbao, por distritos. 2010.

Edificación de viviendas
Características de las viviendas y locales de Bilbao
La vivienda nueva. Libre y Protegida
La vivienda usada. Precio
Vivienda en alquiler
Garajes, trasteros y locales. Oferta y precio
Rehabilitación de edificios y viviendas
Financiación inmobiliaria y endeudamiento de las familias

	2002	2003	2004	2005	2006	2007	2008	2009	2010
C.A. de Euskadi	11.171	13.864	13.995	13.146	15.966	16.322	10.013	7.456	6.916
Araba/Álava	2.889	3.996	4.164	2.632	4.745	6.090	3.696	3.625	2.363
Bizkaia	5.004	6.086	6.432	6.026	6.227	6.469	3.560	1.564	1.883
Gipuzkoa	3.278	3.782	3.399	4.488	4.994	3.763	2.757	2.267	2.670
Gran Bilbao	3.409	3.819	4.027	4.209	3.452	3.668	1.902	769	934

[Tabla 1: Evolución de las viviendas previstas de nueva planta por ámbitos territoriales. 2002-2010.

Tabla 2: Distribución de las viviendas de Bilbao, por distritos. 2010.

Tabla 3: Viviendas familiares por barrios de Bilbao según tipo y características estructurales.

Tabla 4: Evolución de la construcción de viviendas (iniciadas y terminadas) en Bizkaia, por tipo de vivienda. 2005-2010.

Tabla 5: Evolución de la construcción de viviendas protegidas iniciadas en diferentes ámbitos. 2009-2010.

Tabla 6: Variación del precio medio de la vivienda nueva por ámbitos territoriales. (€/ m²). 2009-2010.

Tabla 7: Precio medio de la vivienda nueva libre en venta por ámbitos territoriales. (€/ m²). 2010.

Tabla 8: Comparación de los precios por m2 útil de las viviendas nuevas libres y protegidas en venta, por ámbitos territoriales. 4º trimestre 2010.

Tabla 9 Demandas de vivienda protegida empadronada por ámbitos territoriales (Capitales y grandes municipios). 2010.

Tabla 10: Precio medio de la vivienda usada en venta por ámbitos territoriales. (€/ m²). 2010.

Tabla 11: Viviendas en alquiler libre ofertadas y rentas medias (€/ mes) por ámbitos territoriales. 2010.

Tabla 12: Viviendas nuevas protegidas en alquiler y renta (€/mes) por ámbitos territoriales. 2010.

Tabla 13: Distribución del parque municipal de viviendas de Bilbao, por distritos. 2010.

Fuente: Departamento de Vivienda, Obras Públicas y Transportes del Gobierno Vasco. Estadística sobre Edificación y Vivienda,

Edificación de viviendas
Características de las viviendas y locales de Bilbao
La vivienda nueva. Libre y Protegida
La vivienda usada. Precio
Vivienda en alquiler
Garajes, trasteros y locales. Oferta y precio
Rehabilitación de edificios y viviendas
Financiación inmobiliaria y endeudamiento de las familias

DISTRITOS	Nº Viviendas	Viviendas ocupadas	Viviendas vacías	Habitantes/vivienda	Densidad vivienda/hectárea
Deusto	21.961	20.079	1.882	2,54	44,3
Uribarri	17.369	15.694	1.675	2,43	41,5
Otxarkoaga-Txurdinaga	10.961	10.340	641	2,73	28,2
Begoña	10.812	17.600	1.212	2,42	106,2
Ibaiondo	27.444	24.549	2.895	2,51	28,4
Abando	24.017	20.397	3.620	2.53	112.3
Rekalde	21.096	19.170	1.926	2,48	30,3
Basurto-Zorroza	14.558	13.159	1.399	2,54	20,5
Total	**156.238**	**140.988**	**15.250**	**2,51**	**38,4**

Fuente: Grupo Territorio. Servicio de Relaciones Ciudadanas del Ayuntamiento de Bilbao.

Tabla 1: Evolución de las viviendas previstas de nueva planta por ámbitos territoriales. 2002-2010.
Tabla 2: Distribución de las viviendas de Bilbao, por distritos. 2010.
Tabla 3: Viviendas familiares por barrios de Bilbao según tipo y características estructurales.
Tabla 4: Evolución de la construcción de viviendas (iniciadas y terminadas) en Bizkaia, por tipo de vivienda. 2005-2010.
Tabla 5: Evolución de la construcción de viviendas protegidas iniciadas en diferentes ámbitos. 2009-2010.
Tabla 6: Variación del precio medio de la vivienda nueva por ámbitos territoriales. (€/ m²). 2009-2010.
Tabla 7: Precio medio de la vivienda nueva libre en venta por ámbitos territoriales. (€/ m²). 2010.
Tabla 8: Comparación de los precios por m2 útil de las viviendas nuevas libres y protegidas en venta, por ámbitos territoriales. 4º trimestre 2010.
Tabla 9 Demandas de vivienda protegida empadronada por ámbitos territoriales (Capitales y grandes municipios). 2010.
Tabla 10: Precio medio de la vivienda usada en venta por ámbitos territoriales. (€/ m²). 2010.
Tabla 11: Viviendas en alquiler libre ofertadas y rentas medias (€/ mes) por ámbitos territoriales. 2010.
Tabla 12: Viviendas nuevas protegidas en alquiler y renta (€/mes) por ámbitos territoriales. 2010.
Tabla 13: Distribución del parque municipal de viviendas de Bilbao, por distritos. 2010.

Edificación de viviendas
Características de las viviendas y locales de Bilbao
La vivienda nueva. Libre y Protegida
La vivienda usada. Precio
Vivienda en alquiler
Garajes, trasteros y locales. Oferta y precio
Rehabilitación de edificios y viviendas
Financiación inmobiliaria y endeudamiento de las familias

DISTRITOS	Total viviendas	Habitaciones			Baños			Ascensor	
		1-3	4-6	>=7	Sin baño	1	2 o más	Tiene	No tiene
DEUSTO	22.487	1.738	20.182	567	69	15.453	6.965	19.267	3.220
URIBARRI	17.480	1.776	15.069	635	95	13.320	4.065	10.947	6.533
OTXRKOAGA-TXURDINAGA	10.930	598	10.124	208	16	6.810	4.104	7.558	3.372
BEGOÑA	18.763	1.724	16.748	291	43	15.039	3.681	15.629	3.134
IBAIONDO	26.807	3.189	22.297	1.321	508	20.125	6.147	17.123	9.684
ABANDO	23.760	2.445	16.341	4.974	104	12.092	11.564	22.546	1.214
REKALDE	21.265	2.195	18.401	669	81	17.307	3.877	16.202	5.063
BASURTO-ZORROZA	14.739	1.712	12.450	577	138	9.881	4.720	10.763	3.976
TOTAL BILBAO	**156.231**	**15.377**	**131.612**	**9.242**	**1.054**	**110.027**	**45.123**	**120.035**	**36.196**

Fuente: Eustat. Estadística de Población y Viviendas. 2006.

Tabla 1: Evolución de las viviendas previstas de nueva planta por ámbitos territoriales. 2002-2010.

Tabla 2: Distribución de las viviendas de Bilbao, por distritos. 2010.

[Tabla 3: Viviendas familiares por barrios de Bilbao según tipo y características estructurales.

Tabla 4: Evolución de la construcción de viviendas (iniciadas y terminadas) en Bizkaia, por tipo de vivienda. 2005-2010.

Tabla 5: Evolución de la construcción de viviendas protegidas iniciadas en diferentes ámbitos. 2009-2010.

Tabla 6: Variación del precio medio de la vivienda nueva por ámbitos territoriales. (€/ m²). 2009-2010.

Tabla 7: Precio medio de la vivienda nueva libre en venta por ámbitos territoriales. (€/ m²). 2010.

Tabla 8: Comparación de los precios por m2 útil de las viviendas nuevas libres y protegidas en venta, por ámbitos territoriales. 4º trimestre 2010.

Tabla 9 Demandas de vivienda protegida empadronada por ámbitos territoriales (Capitales y grandes municipios). 2010.

Tabla 10: Precio medio de la vivienda usada en venta por ámbitos territoriales. (€/ m²). 2010.

Tabla 11: Viviendas en alquiler libre ofertadas y rentas medias (€/ mes) por ámbitos territoriales. 2010.

Tabla 12: Viviendas nuevas protegidas en alquiler y renta (€/mes) por ámbitos territoriales. 2010.

Tabla 13: Distribución del parque municipal de viviendas de Bilbao, por distritos. 2010.

Edificación de viviendas
Características de las viviendas y locales de Bilbao
La vivienda nueva. Libre y Protegida
La vivienda usada. Precio
Vivienda en alquiler
Garajes, trasteros y locales. Oferta y precio
Rehabilitación de edificios y viviendas
Financiación inmobiliaria y endeudamiento de las familias

AÑO	VIVIENDAS LIBRES		VIVIENDAS PROTEGIDAS			
	Iniciadas	Terminadas	Iniciadas		Terminadas	
			Protección oficial	Viviendas sociales	Protección oficial	Viviendas sociales
2005	3.760	4.567	1.416	60	1.401	354
2006	3.481	4.325	1.228	368	1.244	325
2007	4.846	4417	1.145	26	1.233	482
2008	2.554	2671	1.173	124	1.606	73
2009	1.206	3.533	623(*)	0	982	78
2010	691	2.351	1.074(*)	294	1.153	150

(*) Desde 2009 se incluyen en VPO las Viviendas Tasadas.
Fuente: Fuente: Eustat (EVIT) y Departamento de Vivienda, Obras Públicas y Transportes del Gobierno Vasco.

Tabla 1: Evolución de las viviendas previstas de nueva planta por ámbitos territoriales. 2002-2010.
Tabla 2: Distribución de las viviendas de Bilbao, por distritos. 2010.
Tabla 3: Viviendas familiares por barrios de Bilbao según tipo y características estructurales.
[Tabla 4: Evolución de la construcción de viviendas (iniciadas y terminadas) en Bizkaia, por tipo de vivienda. 2005-2010.
Tabla 5: Evolución de la construcción de viviendas protegidas iniciadas en diferentes ámbitos. 2009-2010.
Tabla 6: Variación del precio medio de la vivienda nueva por ámbitos territoriales. (€/ m²). 2009-2010.
Tabla 7: Precio medio de la vivienda nueva libre en venta por ámbitos territoriales. (€/ m²). 2010.
Tabla 8: Comparación de los precios por m2 útil de las viviendas nuevas libres y protegidas en venta, por ámbitos territoriales. 4º trimestre 2010.
Tabla 9 Demandas de vivienda protegida empadronada por ámbitos territoriales (Capitales y grandes municipios). 2010.
Tabla 10: Precio medio de la vivienda usada en venta por ámbitos territoriales. (€/ m²). 2010.
Tabla 11: Viviendas en alquiler libre ofertadas y rentas medias (€/ mes) por ámbitos territoriales. 2010.
Tabla 12: Viviendas nuevas protegidas en alquiler y renta (€/mes) por ámbitos territoriales. 2010.
Tabla 13: Distribución del parque municipal de viviendas de Bilbao, por distritos. 2010.

Edificación de viviendas
Características de las viviendas y locales de Bilbao
La vivienda nueva. Libre y Protegida
La vivienda usada. Precio
Vivienda en alquiler
Garajes, trasteros y locales. Oferta y precio
Rehabilitación de edificios y viviendas
Financiación inmobiliaria y endeudamiento de las familias

AÑO	Tipo de vivienda protegida	Bilbao	Bilbao metropolitano	Donostia-San Sebastián	Vitoria-Gasteiz	Bizkaia	CAPV
2009	Protección oficial(*)	102	126	251	1.463	623	2.976
	Viviendas sociales	0	0	0	0	0	91
2010	Protección oficial(*)	385	555	237	1.379	1.074	3.770
	Viviendas sociales	0	294	70	262	294	846
Δ 2008-2009	Protección oficial(*)	277%	340%	-5,6%	5,7%	72,4%	26,7%
	Viviendas sociales	0	100%	100%	100%	100%	830%

Tabla 1: Evolución de las viviendas previstas de nueva planta por ámbitos territoriales. 2002-2010.
Tabla 2: Distribución de las viviendas de Bilbao, por distritos. 2010.
Tabla 3: Viviendas familiares por barrios de Bilbao según tipo y características estructurales.
Tabla 4: Evolución de la construcción de viviendas (iniciadas y terminadas) en Bizkaia, por tipo de vivienda. 2005-2010.
[Tabla 5: Evolución de la construcción de viviendas protegidas iniciadas en diferentes ámbitos. 2009-2010.
Tabla 6: Variación del precio medio de la vivienda nueva por ámbitos territoriales. (€/ m²). 2009-2010.
Tabla 7: Precio medio de la vivienda nueva libre en venta por ámbitos territoriales. (€/ m²). 2010.
Tabla 8: Comparación de los precios por m2 útil de las viviendas nuevas libres y protegidas en venta, por ámbitos territoriales. 4º trimestre 2010.
Tabla 9 Demandas de vivienda protegida empadronada por ámbitos territoriales (Capitales y grandes municipios). 2010.
Tabla 10: Precio medio de la vivienda usada en venta por ámbitos territoriales. (€/ m²). 2010.
Tabla 11: Viviendas en alquiler libre ofertadas y rentas medias (€/ mes) por ámbitos territoriales. 2010.
Tabla 12: Viviendas nuevas protegidas en alquiler y renta (€/mes) por ámbitos territoriales. 2010.
Tabla 13: Distribución del parque municipal de viviendas de Bilbao, por distritos. 2010.

Fuente: Departamento de Vivienda, Obras Públicas y Transportes del Gobierno Vasco. Encuesta sobre Oferta Inmobiliaria.
(*) Desde 2009 se incluyen en VPO las Viviendas Tasadas.

Edificación de viviendas
Características de las viviendas y locales de Bilbao
La vivienda nueva. Libre y Protegida
La vivienda usada. Precio
Vivienda en alquiler
Garajes, trasteros y locales. Oferta y precio
Rehabilitación de edificios y viviendas
Financiación inmobiliaria y endeudamiento de las familias

ÁMBITO	DICIEMBRE 2009	DICIEMBRE 2010	▲▼
Estado	2.558	2.476	-3,2%
País Vasco	3.077	2.965	-3,6%
Bilbao	3.015	2.933	-2,7%
Donostia-San Sebastián	3.805	3.682	-3,2%
Vitoria- Gasteiz	2.585	2.437	-5,7%
Barakaldo	2.698	2.584	-4,2%
Basauri	2.142	2.152	0,5%
Getxo	2.912	2.968	1,9%
Leioa	2.456	2.395	-2,5%
Portugalete	2.355	2.345	-0,4%
Santurtzi	2.486	2.446	-1,6%

Fuente: Sociedad de Tasación.

Tabla 1: Evolución de las viviendas previstas de nueva planta por ámbitos territoriales. 2002-2010.

Tabla 2: Distribución de las viviendas de Bilbao, por distritos. 2010.

Tabla 3: Viviendas familiares por barrios de Bilbao según tipo y características estructurales.

Tabla 4: Evolución de la construcción de viviendas (iniciadas y terminadas) en Bizkaia, por tipo de vivienda. 2005-2010.

Tabla 5: Evolución de la construcción de viviendas protegidas iniciadas en diferentes ámbitos. 2009-2010.

[Tabla 6: Variación del precio medio de la vivienda nueva por ámbitos territoriales. (€/ m²). 2009-2010.

Tabla 7: Precio medio de la vivienda nueva libre en venta por ámbitos territoriales. (€/ m²). 2010.

Tabla 8: Comparación de los precios por m2 útil de las viviendas nuevas libres y protegidas en venta, por ámbitos territoriales. 4º trimestre 2010.

Tabla 9 Demandas de vivienda protegida empadronada por ámbitos territoriales (Capitales y grandes municipios). 2010.

Tabla 10: Precio medio de la vivienda usada en venta por ámbitos territoriales. (€/ m²). 2010.

Tabla 11: Viviendas en alquiler libre ofertadas y rentas medias (€/ mes) por ámbitos territoriales. 2010.

Tabla 12: Viviendas nuevas protegidas en alquiler y renta (€/mes) por ámbitos territoriales. 2010.

Tabla 13: Distribución del parque municipal de viviendas de Bilbao, por distritos. 2010.

Edificación de viviendas
Características de las viviendas y locales de Bilbao
La vivienda nueva. Libre y Protegida
La vivienda usada. Precio
Vivienda en alquiler
Garajes, trasteros y locales. Oferta y precio
Rehabilitación de edificios y viviendas
Financiación inmobiliaria y endeudamiento de las familias

ÁMBITOS	Viviendas nuevas libres	Precio (€/m²)	Precio por vivienda (miles de €)
CAPV	4.596	3.877,4	318,1
Bizkaia	2.042	3.899,2	313,0
Araba	918	3.531,7	294,0
Gipuzkoa	1.637	4.033,9	336,7
Bilbao metropolitano	1.282	4.136,4	327,8
Bilbao	317	5.440,3	438,6
Deusto-San Ignacio	61	4.030,7	316,5
Casco Viejo	97	5.136,9	410,4
Abando	89	7.790,3	630,8

Tabla 1: Evolución de las viviendas previstas de nueva planta por ámbitos territoriales. 2002-2010.

Tabla 2: Distribución de las viviendas de Bilbao, por distritos. 2010.

Tabla 3: Viviendas familiares por barrios de Bilbao según tipo y características estructurales.

Tabla 4: Evolución de la construcción de viviendas (iniciadas y terminadas) en Bizkaia, por tipo de vivienda. 2005-2010.

Tabla 5: Evolución de la construcción de viviendas protegidas iniciadas en diferentes ámbitos. 2009-2010.

Tabla 6: Variación del precio medio de la vivienda nueva por ámbitos territoriales. (€/ m²). 2009-2010.

[Tabla 7: Precio medio de la vivienda nueva libre en venta por ámbitos territoriales. (€/ m²). 2010.

Tabla 8: Comparación de los precios por m2 útil de las viviendas nuevas libres y protegidas en venta, por ámbitos territoriales. 4º trimestre 2010.

Tabla 9 Demandas de vivienda protegida empadronada por ámbitos territoriales (Capitales y grandes municipios). 2010.

Tabla 10: Precio medio de la vivienda usada en venta por ámbitos territoriales. (€/ m²). 2010.

Tabla 11: Viviendas en alquiler libre ofertadas y rentas medias (€/ mes) por ámbitos territoriales. 2010.

Tabla 12: Viviendas nuevas protegidas en alquiler y renta (€/mes) por ámbitos territoriales. 2010.

Tabla 13: Distribución del parque municipal de viviendas de Bilbao, por distritos. 2010.

Fuente: Departamento de Vivienda, Obras Públicas y Transportes del Gobierno Vasco. Encuesta sobre Oferta Inmobiliaria.
(Sin datos para Uribarri, Otxarkoaga, Bolueta, Basurto y Rekalde por muestra insuficiente)

Edificación de viviendas
Características de las viviendas y locales de Bilbao
La vivienda nueva. Libre y Protegida
La vivienda usada. Precio
Vivienda en alquiler
Garajes, trasteros y locales. Oferta y precio
Rehabilitación de edificios y viviendas
Financiación inmobiliaria y endeudamiento de las familias

ÁMBITOS	Vivienda libre	Δ	Vivienda protección oficial	Δ
CAPV	3.877,4	-3,8%	1.474,3	0.3%
Bizkaia	3.899,2	-3,4%	1.463,8	-4,1%
Araba	3.531,7	1,9%	1.491.2	5,3%
Gipuzkoa	4.033,9	-7,7%	1.476,9	-3,6%

Tabla 1: Evolución de las viviendas previstas de nueva planta por ámbitos territoriales. 2002-2010.

Tabla 2: Distribución de las viviendas de Bilbao, por distritos. 2010.

Tabla 3: Viviendas familiares por barrios de Bilbao según tipo y características estructurales.

Tabla 4: Evolución de la construcción de viviendas (iniciadas y terminadas) en Bizkaia, por tipo de vivienda. 2005-2010.

Tabla 5: Evolución de la construcción de viviendas protegidas iniciadas en diferentes ámbitos. 2009-2010.

Tabla 6: Variación del precio medio de la vivienda nueva por ámbitos territoriales. (€/ m²). 2009-2010.

Tabla 7: Precio medio de la vivienda nueva libre en venta por ámbitos territoriales. (€/ m²). 2010.

[Tabla 8: Comparación de los precios por m² útil de las viviendas nuevas libres y protegidas en venta, por ámbitos territoriales. 4º trimestre 2010.

Tabla 9 Demandas de vivienda protegida empadronada por ámbitos territoriales (Capitales y grandes municipios). 2010.

Tabla 10: Precio medio de la vivienda usada en venta por ámbitos territoriales. (€/ m²). 2010.

Tabla 11: Viviendas en alquiler libre ofertadas y rentas medias (€/ mes) por ámbitos territoriales. 2010.

Tabla 12: Viviendas nuevas protegidas en alquiler y renta (€/mes) por ámbitos territoriales. 2010.

Tabla 13: Distribución del parque municipal de viviendas de Bilbao, por distritos. 2010.

** Variación respecto al mismo trimestre del año anterior.*
Fuente: Departamento de Vivienda, Obras Públicas y Transportes del Gobierno Vasco. Encuesta sobre Oferta Inmobiliaria.

Edificación de viviendas
Características de las viviendas y locales de Bilbao
La vivienda nueva. Libre y Protegida
La vivienda usada. Precio
Vivienda en alquiler
Garajes, trasteros y locales. Oferta y precio
Rehabilitación de edificios y viviendas
Financiación inmobiliaria y endeudamiento de las familias

ÁMBITO	Demandas	% sobre el total
Bilbao	18.683	19,7
Donostia-San Sebastián	12.426	13,1
Vitoria-Gasteiz	11.326	11,9
Barakaldo	3.570	3,8
Basauri	2.554	2,7
Getxo	3.483	3,7
Irún	1.900	2,0
Portugalete	2.149	2,3
Santurtzi	1.935	2,0
TOTAL CAPV	**94.933**	**100**

Fuente: Etxebide. Departamento. de Vivienda, Obras Públicas y Transportes, Gobierno Vasco.

Tabla 1: Evolución de las viviendas previstas de nueva planta por ámbitos territoriales. 2002-2010.
Tabla 2: Distribución de las viviendas de Bilbao, por distritos. 2010.
Tabla 3: Viviendas familiares por barrios de Bilbao según tipo y características estructurales.
Tabla 4: Evolución de la construcción de viviendas (iniciadas y terminadas) en Bizkaia, por tipo de vivienda. 2005-2010.
Tabla 5: Evolución de la construcción de viviendas protegidas iniciadas en diferentes ámbitos. 2009-2010.
Tabla 6: Variación del precio medio de la vivienda nueva por ámbitos territoriales. (€/ m²). 2009-2010.
Tabla 7: Precio medio de la vivienda nueva libre en venta por ámbitos territoriales. (€/ m²). 2010.
Tabla 8: Comparación de los precios por m2 útil de las viviendas nuevas libres y protegidas en venta, por ámbitos territoriales. 4º trimestre 2010.
[Tabla 9 Demandas de vivienda protegida empadronada por ámbitos territoriales (Capitales y grandes municipios). 2010.
Tabla 10: Precio medio de la vivienda usada en venta por ámbitos territoriales. (€/ m²). 2010.
Tabla 11: Viviendas en alquiler libre ofertadas y rentas medias (€/ mes) por ámbitos territoriales. 2010.
Tabla 12: Viviendas nuevas protegidas en alquiler y renta (€/mes) por ámbitos territoriales. 2010.
Tabla 13: Distribución del parque municipal de viviendas de Bilbao, por distritos. 2010.

Edificación de viviendas
Características de las viviendas y locales de Bilbao
La vivienda nueva. Libre y Protegida
La vivienda usada. Precio
Vivienda en alquiler
Garajes, trasteros y locales. Oferta y precio
Rehabilitación de edificios y viviendas
Financiación inmobiliaria y endeudamiento de las familias

ÁMBITOS	Viviendas	Precio (€/m²)	Precio por vivienda (miles de €)
CAPV	18.184	3.891	330,3
Bizkaia	9.086	3.752,3	325,6
Araba	4.526	3.368,2	272,7
Gipuzkoa	4.574	4.685,5	398,5
Bilbao metropolitano	8.175	3.785,7	327,4
Bilbao	2.583	4.268,8	395,0
Deusto-San Ignacio	155	3.996,6	362,1
Uribarri	127	3.704,6	299,6
Otxarkoaga	82	3.927,2	301,5
Bolueta	222	3.489,8	270,8
Casco Viejo	447	3.690,9	296,3
Abando	1.030	5.072,8	533,9
Rekalde	325	3.853,8	307,5
Basurto	196	3.674,1	314,8

Tabla 1: Evolución de las viviendas previstas de nueva planta por ámbitos territoriales. 2002-2010.

Tabla 2: Distribución de las viviendas de Bilbao, por distritos. 2010.

Tabla 3: Viviendas familiares por barrios de Bilbao según tipo y características estructurales.

Tabla 4: Evolución de la construcción de viviendas (iniciadas y terminadas) en Bizkaia, por tipo de vivienda. 2005-2010.

Tabla 5: Evolución de la construcción de viviendas protegidas iniciadas en diferentes ámbitos. 2009-2010.

Tabla 6: Variación del precio medio de la vivienda nueva por ámbitos territoriales. (€/ m²). 2009-2010.

Tabla 7: Precio medio de la vivienda nueva libre en venta por ámbitos territoriales. (€/ m²). 2010.

Tabla 8: Comparación de los precios por m2 útil de las viviendas nuevas libres y protegidas en venta, por ámbitos territoriales. 4º trimestre 2010.

Tabla 9 Demandas de vivienda protegida empadronada por ámbitos territoriales (Capitales y grandes municipios). 2010.

[Tabla 10: Precio medio de la vivienda usada en venta por ámbitos territoriales. (€/ m²). 2010.

Tabla 11: Viviendas en alquiler libre ofertadas y rentas medias (€/ mes) por ámbitos territoriales. 2010.

Tabla 12: Viviendas nuevas protegidas en alquiler y renta (€/mes) por ámbitos territoriales. 2010.

Tabla 13: Distribución del parque municipal de viviendas de Bilbao, por distritos. 2010.

Fuente: Departamento de Vivienda, Obras Públicas y Transportes del Gobierno Vasco. Encuesta sobre Oferta Inmobiliaria.

Edificación de viviendas
Características de las viviendas y locales de Bilbao
La vivienda nueva. Libre y Protegida
La vivienda usada. Precio
Vivienda en alquiler
Garajes, trasteros y locales. Oferta y precio
Rehabilitación de edificios y viviendas
Financiación inmobiliaria y endeudamiento de las familias

ÁMBITOS	Viviendas	Renta (€/mes)
CAPV	1.215	921,5
Bizkaia	767	923,8
Araba	226	827,6
Gipuzkoa	222	1004,9
Bilbao metropolitano	696	937,8
Bilbao	319	962,4
Casco Viejo	67	878,2
Abando	107	1.099,1

(Sin datos para Deusto-San Ignacio, Uribarri, Otxarkoaga, Bolueta, Rekalde y Basurto por muestra insuficiente).
Fuente: Departamento de Vivienda, Obras Públicas y Transportes del Gobierno Vasco. Encuesta sobre Oferta Inmobiliaria.

Tabla 1: Evolución de las viviendas previstas de nueva planta por ámbitos territoriales. 2002-2010.
Tabla 2: Distribución de las viviendas de Bilbao, por distritos. 2010.
Tabla 3: Viviendas familiares por barrios de Bilbao según tipo y características estructurales.
Tabla 4: Evolución de la construcción de viviendas (iniciadas y terminadas) en Bizkaia, por tipo de vivienda. 2005-2010.
Tabla 5: Evolución de la construcción de viviendas protegidas iniciadas en diferentes ámbitos. 2009-2010.
Tabla 6: Variación del precio medio de la vivienda nueva por ámbitos territoriales. (€/ m²). 2009-2010.
Tabla 7: Precio medio de la vivienda nueva libre en venta por ámbitos territoriales. (€/ m²). 2010.
Tabla 8: Comparación de los precios por m2 útil de las viviendas nuevas libres y protegidas en venta, por ámbitos territoriales. 4º trimestre 2010.
Tabla 9 Demandas de vivienda protegida empadronada por ámbitos territoriales (Capitales y grandes municipios). 2010.
Tabla 10: Precio medio de la vivienda usada en venta por ámbitos territoriales. (€/ m²). 2010.
Tabla 11: Viviendas en alquiler libre ofertadas y rentas medias (€/ mes) por ámbitos territoriales. 2010.
Tabla 12: Viviendas nuevas protegidas en alquiler y renta (€/mes) por ámbitos territoriales. 2010.
Tabla 13: Distribución del parque municipal de viviendas de Bilbao, por distritos. 2010.

Edificación de viviendas
Características de las viviendas y locales de Bilbao
La vivienda nueva. Libre y Protegida
La vivienda usada. Precio
Vivienda en alquiler
Garajes, trasteros y locales. Oferta y precio
Rehabilitación de edificios y viviendas
Financiación inmobiliaria y endeudamiento de las familias

ÁMBITOS	Nº VIVIENDAS			RENTA MENSUAL (€/mes)		
	Total protegidas	Protección oficial	Viviendas sociales	Total protegidas	Protección oficial	Viviendas sociales
CAPV	**1.136**	**615**	**521**	**204,0**	**277,0**	**122,7**
Bizkaia	224	135	89	318,7	427,5	156,9
Araba	401	44	357	142,0	214	89,5
Gipuzkoa	512	437	75	227,2	235,1	181,7
CAPITALES	**928**	**597**	**331**	**218,6**	**272,7**	**101,2**
Bilbao	146	135	-	420,4	427,5	-
Vitoria- Gasteiz	364	44	320	157,5	214	89,9
Donostia- San Sebastián	419	419	-	226,9	227,1	-

Tabla 1: Evolución de las viviendas previstas de nueva planta por ámbitos territoriales. 2002-2010.
Tabla 2: Distribución de las viviendas de Bilbao, por distritos. 2010.
Tabla 3: Viviendas familiares por barrios de Bilbao según tipo y características estructurales.
Tabla 4: Evolución de la construcción de viviendas (iniciadas y terminadas) en Bizkaia, por tipo de vivienda. 2005-2010.
Tabla 5: Evolución de la construcción de viviendas protegidas iniciadas en diferentes ámbitos. 2009-2010.
Tabla 6: Variación del precio medio de la vivienda nueva por ámbitos territoriales. (€/ m²). 2009-2010.
Tabla 7: Precio medio de la vivienda nueva libre en venta por ámbitos territoriales. (€/ m²). 2010.
Tabla 8: Comparación de los precios por m2 útil de las viviendas nuevas libres y protegidas en venta, por ámbitos territoriales. 4º trimestre 2010.
Tabla 9 Demandas de vivienda protegida empadronada por ámbitos territoriales (Capitales y grandes municipios). 2010.
Tabla 10: Precio medio de la vivienda usada en venta por ámbitos territoriales. (€/ m²). 2010.
Tabla 11: Viviendas en alquiler libre ofertadas y rentas medias (€/ mes) por ámbitos territoriales. 2010.
[Tabla 12: Viviendas nuevas protegidas en alquiler y renta (€/mes) por ámbitos territoriales. 2010.
Tabla 13: Distribución del parque municipal de viviendas de Bilbao, por distritos. 2010.

Fuente: Departamento de Vivienda, Obras Públicas y Transportes del Gobierno Vasco. Encuesta sobre Oferta Inmobiliaria.

Edificación de viviendas
Características de las viviendas y locales de Bilbao
La vivienda nueva. Libre y Protegida
La vivienda usada. Precio
Vivienda en alquiler
Garajes, trasteros y locales. Oferta y precio
Rehabilitación de edificios y viviendas
Financiación inmobiliaria y endeudamiento de las familias

DISTRITOS	Total viviendas	Locales	Viviendas adaptadas
Deusto	484	190	9
Uribarri	78	25	-
Otxarkoaga-Txurdinaga	1.583	351	18
Begoña	324	106	16
Ibaiondo	904	222	34
Abando	-	--	-
Rekalde	232	33	3
Basurto-Zorroza	130	41	2
Total Bilbao	**3.736 (1)**	**968**	**82**

Fuente: Viviendas Municipales de Bilbao. (1) Sumar 1 en Monte San Pablo.

Tabla 1: Evolución de las viviendas previstas de nueva planta por ámbitos territoriales. 2002-2010.
Tabla 2: Distribución de las viviendas de Bilbao, por distritos. 2010.
Tabla 3: Viviendas familiares por barrios de Bilbao según tipo y características estructurales.
Tabla 4: Evolución de la construcción de viviendas (iniciadas y terminadas) en Bizkaia, por tipo de vivienda. 2005-2010.
Tabla 5: Evolución de la construcción de viviendas protegidas iniciadas en diferentes ámbitos. 2009-2010.
Tabla 6: Variación del precio medio de la vivienda nueva por ámbitos territoriales. (€/ m²). 2009-2010.
Tabla 7: Precio medio de la vivienda nueva libre en venta por ámbitos territoriales. (€/ m²). 2010.
Tabla 8: Comparación de los precios por m2 útil de las viviendas nuevas libres y protegidas en venta, por ámbitos territoriales. 4º trimestre 2010.
Tabla 9 Demandas de vivienda protegida empadronada por ámbitos territoriales (Capitales y grandes municipios). 2010.
Tabla 10: Precio medio de la vivienda usada en venta por ámbitos territoriales. (€/ m²). 2010.
Tabla 11: Viviendas en alquiler libre ofertadas y rentas medias (€/ mes) por ámbitos territoriales. 2010.
Tabla 12: Viviendas nuevas protegidas en alquiler y renta (€/mes) por ámbitos territoriales. 2010.
[Tabla 13: Distribución del parque municipal de viviendas de Bilbao, por distritos. 2010.

CAPÍTULO 4

DEMOGRAFÍA

Envejecimiento demográfico, dependencia y servicios sociales
Bilbao: Datos generales de población
Bilbao metropolitano
La población extranjera

B Anuario Socieconómico de Bilbao 2010

Políticas y medidas ante el reto demográfico vasco
Proyecciones para la CAPV

Envejecimiento demográfico, dependencia y servicios sociales

"Si no se toman medidas urgentes, la combinación entre el envejecimiento de la población y el declive relativo de la fuerza de trabajo doméstica tendrá consecuencias drásticas en Europa; se traducirá en una presión insuperable sobre las pensiones, los sistemas de salud y bienestar y en efectos negativos sobre el crecimiento y los ingresos que mermarán la capacidad competitiva de la UE"[1].

En las últimas tres décadas la evolución demográfica de la CAPV se ha caracterizado por el mantenimiento, con cierta estabilidad, del número de habitantes y por el progresivo envejecimiento de la población. Envejecimiento que resulta más considerable que el observado a nivel estatal y europeo y que presenta particularidades desde la perspectiva territorial.

Según las proyecciones de población a largo plazo del INE, en 2049 habrá en España un 31,9% de personas que tendrán 65 y más años por lo que casi duplicaran el porcentaje actual para ese grupo de edad (16,8%). Sucederá así que por cada 10 personas en edad de trabajar residirán en España casi 9 potencialmente inactivas, es decir menores de 16 años o mayores de 64, elevando la tasa de dependencia desde el 47,8% actual al 89,6% al cumplirse el plazo de la proyección.

En la CAPV, según las proyecciones demográficas de Eustat para 2020, las personas de 65 y más años supondrán el 22,4% de la población total, tres puntos porcentuales por encima del dato en 2011, (con una esperanza de vida al nacimiento que alcanzará 81,2 años para los hombres y 87,3 años para las mujeres, en 2020). Y eso teniendo en cuenta que la tasa media de crecimiento poblacional será de 0,37% concentrándose en los primeros años, experimentando una desaceleración en el medio plazo y con crecimiento nulo al final de la proyección. En Bizkaia, en líneas generales, se repite ese escenario.

Gráfico 1: Proyecciones de población a corto plazo en la CAPV, por grupos de edad. Proyecciones 2010-2020.

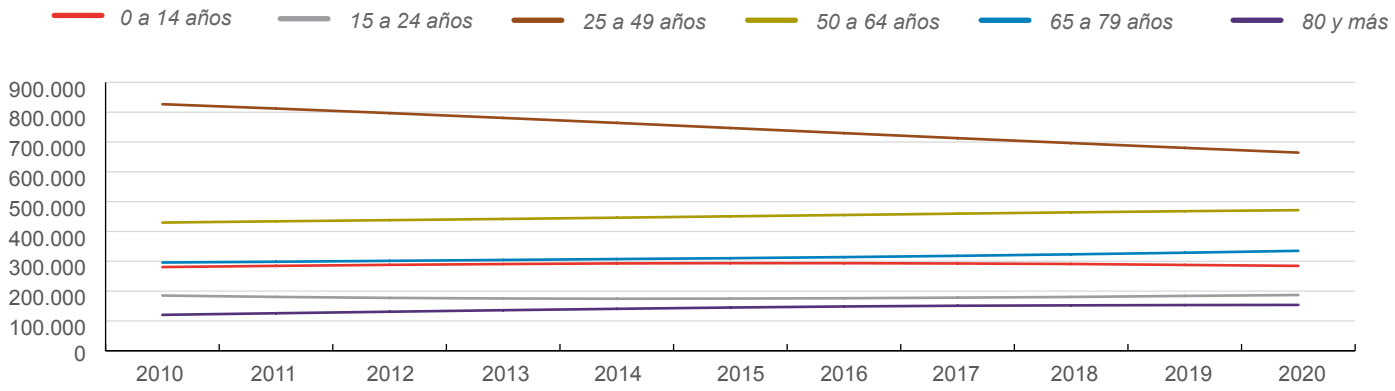

Fuente: Instituto Nacional de Estadística, INE.

(1) Project Europe 2030 (2010) Challenges and opportunities. A report to the European Council by the Reflection Group on the Future on the EU 2030.

Para el mismo periodo el INE elabora proyecciones a corto que sitúan a Euskadi con un 23,3% de personas de 65 y más años.

Mayor proporción de individuos mayores de 65 años y mayor esperanza de vida tendrán como consecuencia el aumento progresivo del número de personas en situación de dependencia, entendiendo por estas a aquellas que no pueden realizar actividades de la vida diaria y que precisan ayuda para ejecutarlas.

Pero no sólo aumenta el número de personas mayores, sino también su capacidad para alcanzar edades avanzadas. Por tanto, se incrementa también la necesidad de ayudas y cuidados prolongados en el tiempo, "long term care", que estas personas precisarán y que actualmente reciben -incluso en países donde existe una gran provisión de servicios- principalmente de sus familias-. En España según datos de 2005 se estima que tan sólo el 18% de los cuidados dirigidos a personas mayores dependientes son de carácter formal.

Aún así, residencias, asistencia a domicilio, centros de día o viviendas con servicios, son posibles porque cuentan con una fuerte, -cuando no absoluta- financiación del sector público.

Desde esta perspectiva, vivir más años, y más aún en un contexto generalizado de crisis en Europa, obliga a los gobiernos a repensar la sostenibilidad económica del modelo de servicios sociales y a su reforma. Porque los efectos se harán patentes en las finanzas y relaciones familiares, en los sistemas de salud y protección social, en los presupuestos públicos y en toda la estructura económica del estado.

Los gobiernos tienen que reestructurar el binomio gasto-ingreso para que no se rompa su equilibrio, con las seguras controversias ideológicas que esto deparará. De una parte reducir el gasto público y de la otra aumentar el gasto que supone la dependencia como una derivada del envejecimiento.

De hecho una población envejecida implicará mayor necesidad de que el sector público proporcione transferencias y servicios relacionados con la edad. El gasto público que de ello se derivará se prevé aumentará por término medio en más de 5 puntos porcentuales de PIB de aquí a 2060 en la zona euro.

Políticas y medidas ante el reto demográfico vasco
Proyecciones para la CAPV

Gráfico 2: Evolución de la población mayor de 65 años de la CAPV por grupo de edad cumplida. Proyecciones 2010 - 2020.

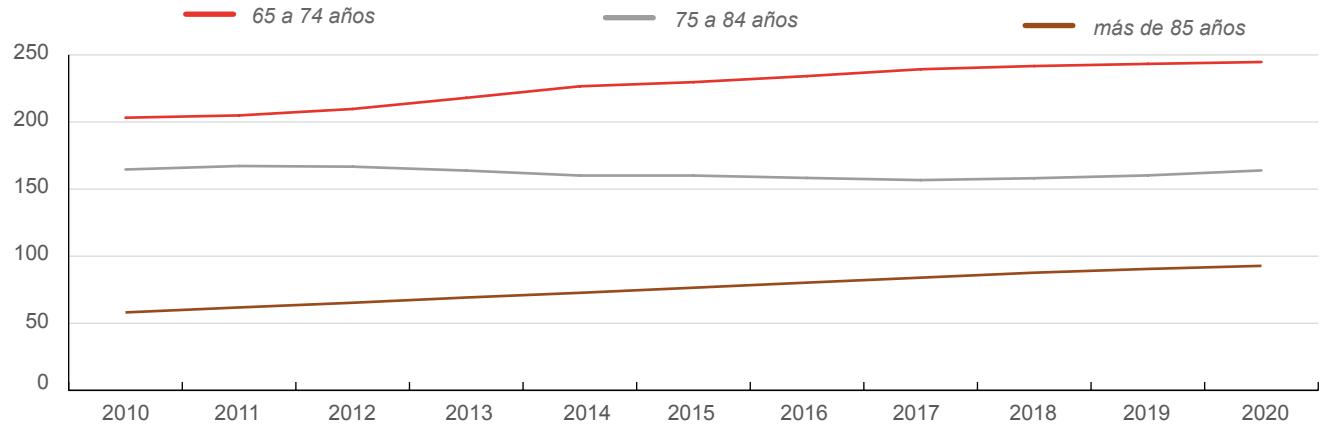

Fuente: Eustat. Proyecciones de Población.

Gráfico 3: Gasto en ayuda a las personas mayores con dependencia: aumento proyectado entre 2001 y 2050.

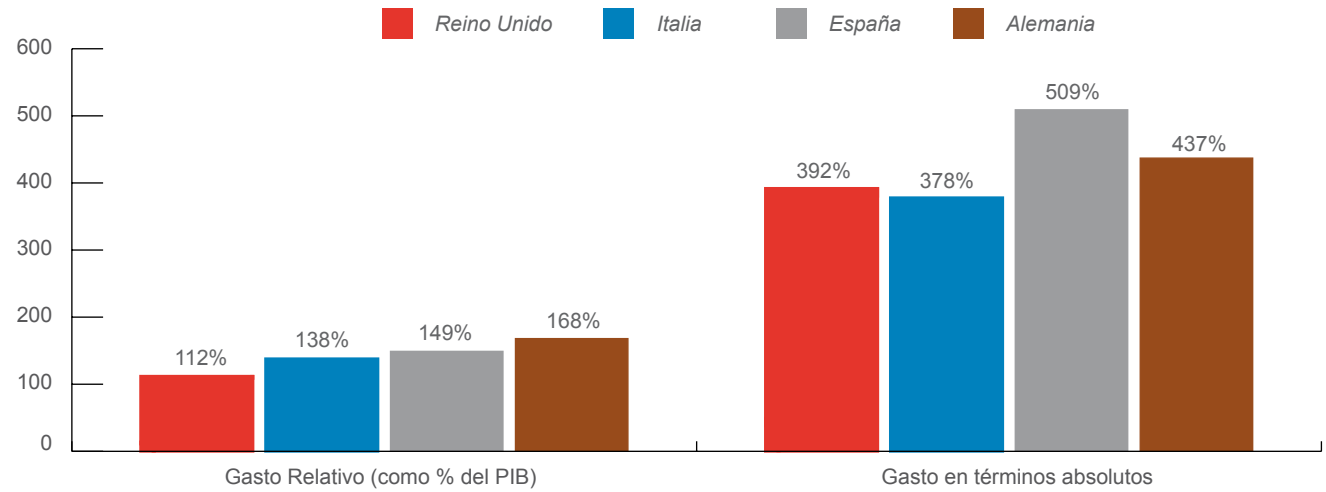

Fuente: Comas Herrera y Wittenberg, 2003.

La proyección del gráfico no agrega los efectos que un aumento importante de la incorporación de la mujer al mercado de trabajo puede tener en el gasto en servicios para la gente mayor, que tendrá que aumentar, pues sustituirá las tareas hasta ahora desarrolladas sin remuneración por muchas mujeres.

Así la alternativa en relación a la sostenibilidad del gasto en dependencia es evidente, por un lado, ofrecer pocos servicios formales y apoyarse en la familia, hace que el gasto futuro en términos absolutos sea relativamente moderado y fácil de asumir. Por otro más participación laboral de la mujer implica reducir el de cuidadoras informales potenciales y aumentar gasto público para mantener niveles necesarios de asistencia.

El aumento de gasto más significativo corresponderá a las pensiones. En este sentido algunos países miembros de la UE han incorporado reformas para contribuir de manera positiva a la sostenibilidad de las haciendas públicas, sobre todo a través del aumento de la edad de jubilación y la restricción del acceso a la jubilación anticipada. Téngase en cuenta que sólo alrededor del 50% de ciudadanos y ciudadanas de la UE siguen ocupados a la edad de 60 años.

Como con realismo señala Reiner Klingholz, “en algunos países el tiempo en que la gente recibe la pensión de jubilación dura más que la vida laboral. ¡ Esto es completamente nuevo en la historia de la humanidad!.En el pasado las personas normalmente trabajaban hasta que tenían 65 años o, en el caso de los campesinos, incluso más... ¡prácticamente trabajaban hasta que morían!. Hoy en día, cuando la gente se jubila, tiene por delante todavía 20, 30 años. Por supuesto lo primero que hay que hacer es llenar ese tiempo con cosas interesantes que hacer ¡pero también hay que ocupar el tiempo generando algún ingreso!”[2].

(2) Reiner Klingholz, Director del Instituto de Berlin para la Población y el Desarrollo. Entrevista con Eduard Punset, Diciembre 2010.

[Políticas y medidas ante el reto demográfico vasco

Desde esta realidad en la CAPV el Consejo Asesor para Asuntos Socioeconómicos del Gobierno Vasco, ha editado un documento de reflexiones y conclusiones que, con el título "Demografía, Empleo y Formación en el Horizonte Euskadi 2030", y en al análisis particular Demografía, Crecimiento Económico y Sostenibilidad de las Cuentas Públicas, establece las políticas y medidas que debieran abordarse en las próximas décadas para afrontar activamente el envejecimiento de la pirámide demográfica vasca.

Las políticas de empleo y competitividad serán tractoras del resto de actuaciones públicas. Entre las demográficas destacan las de natalidad y migración y las fiscales ponen el énfasis en la lucha contra el fraude fiscal y el abordaje del debate tributario.

La política de gestión del gasto público se estructura desde dos líneas fundamentales: de una parte la de contención o reducción del gasto y, de la otra, la participación económica de usuarios/as de servicios. Abordando también la naturaleza (pública o privada) de los servicios y la propia generosidad del sistema.

Con cuatro medidas concretas:

- Reflexionar sobre el modelo territorial y competencial vasco. Desde la perspectiva de exigencia de mayores cotas de eficiencia al actual modelo y entramado institucional de Euskadi.
- Reforma y mejora del funcionamiento de la administración pública vasca. Con medidas diversas, desde el planeamiento estratégico del gasto y la elaboración de presupuestos de base cero, hasta la racionalización de las empresas públicas o la más compleja reducción y/o contención del gasto público sin reducir las prestaciones.
- Lograr un nuevo enfoque del concepto de jubilación que se compadezca con el significativo aumento de la esperanza de vida. Fundamentalmente retraso de la edad de jubilación.
- Aplicar fórmulas de copago como instrumento para lograr de sostenibilidad de las cuentas públicas asegurando la equidad de medidas con fuerte impacto y rechazo social.

Políticas y medidas ante el reto demográfico vasco
[Proyecciones para la CAPV

[Proyecciones para la CAPV

Las proyecciones demográficas 2020 que para la CAPV realiza Eustat, a través del análisis de los principales factores de la estructura demográfica permiten afirmar que se producirán las siguientes situaciones:

- El principal factor de crecimiento de nuestra población será el saldo migratorio. Siempre positivo en el periodo de la proyección aunque disminuyendo paulatinamente desde los, más de 18.000 migrantes netos en 2007 a poco más de 4.000 en el año 2020 debido, sobre todo, a la reducción de los flujos migratorios exteriores.
- Bizkaia será la provincia que menos crezca y lo hará de manera negativa al final del periodo proyectado. Para el total de la CAPV desde el 2013 ya será negativo el crecimiento vegetativo. Álava será la única que mantenga tasas de crecimiento positivas.
- El crecimiento porcentual de la población menor de 20 años no podrá contrarrestar el efecto de notable aumento de la mayor de 65 años. (De aquí a 2020 la población de 65 a 74 años tendrá un crecimiento relativo del 22% y la de 75 a 84 años del 10%).
- Se producirá un sobreenvejecimiento poblacional al irrumpir en el escenario la población nonagenaria y centenaria. Los efectivos de 85 a 94 años se duplicarán y los mayores de 95 crecerán un 155%, (en Bilbao en 2009 los mayores de 85 años suponen el 2,87% de la población). En Euskadi la población de 90 y más años se duplicará superando las 36.000 personas en 2020.
- Sin embargo, la población "adulta", la que va de 20 a 64 años disminuirá, situándose aproximadamente en el 60% de la población, porcentaje menor que el del año 2001. La pérdida proyectada alcanza las 54.000 personas.
- La fecundidad se recuperará algo aunque será menor el número de nacimientos debido fundamentalmente a la progresiva reducción del volumen de mujeres de 25 a 39 años, que son las edades donde se concentra casi el 90% de la fecundidad total.
- La mortalidad disminuirá en todos los grupos de edad, aumentando la esperanza de vida al nacimiento, que alcanzará los 81,2 años en el caso de los hombres y será de 87,3 para las mujeres. (En este momento es de 80,8 años de media).

Gráfico 4: Proyecciones de la estructura de población de la CAPV según grandes grupos de edad. (%).

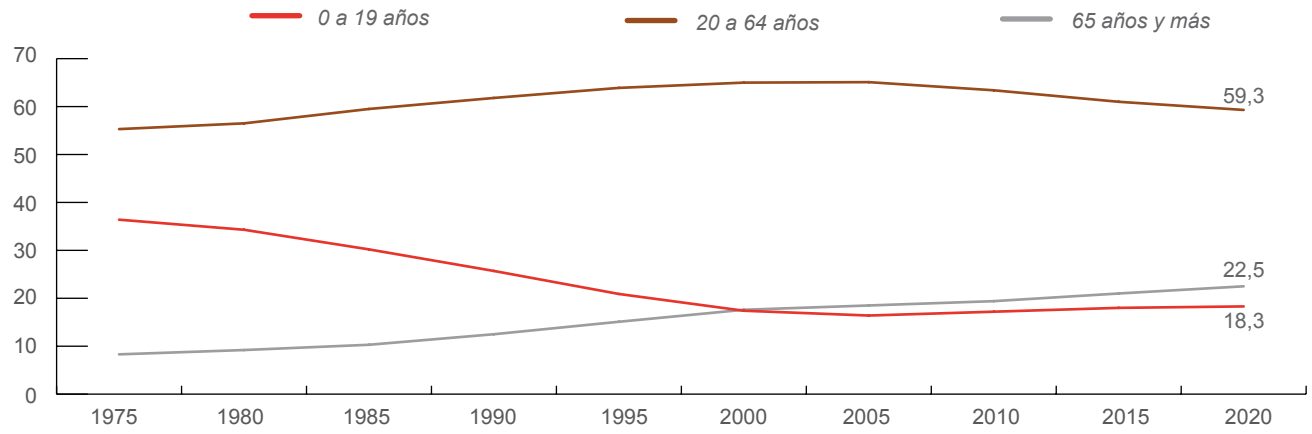

Fuente: Eustat. Proyecciones demográficas 2020.

Bilbao: Datos generales de población

La demografía de la ciudad de Bilbao en el año 2010, de cuyo análisis detallado se ocupa el presente capítulo, no manifiesta cambios significativos con respecto a la del año anterior. Además tanto el comportamiento de los principales indicadores como las tendencias demográficas que vienen apuntando pueden analizarse con evoluciones y escenarios futuros similares a los previstos para Europa y la Comunidad Autónoma del País Vasco en el contexto más cercano.

[Altas y bajas
Población por sexo y edad
Población por lugar de nacimiento
Población por distritos y barrios

[Altas y bajas

Bilbao cuenta, a 1 de Enero de 2010, con 354.071 habitantes censados, que se distribuyen por el municipio con una densidad media de 8.710 hab./km^2. El municipio acoge al 38.9% del conjunto de la población del Bilbao Metropolitano, que asciende a 910.085 habitantes, y al 30.6% de la provincia de Bizkaia (1.153.724). La regular trayectoria demográfica que mantiene el municipio desde el año 2000, con pequeños ascensos o pérdidas de población, cierra el año 2010 con cifras negativas de crecimiento, en concreto 1.660 personas menos en la villa[3].

El movimiento de población que da como resultado ese saldo se concreta en 17.981 altas frente a 16.430 bajas en el municipio.

De las altas registradas, 2.979 corresponden a nacimientos, 10.471 a cambios de municipio, 2.997 son retornos del extranjero y 670 omisiones censales. El número más importante de bajas se debe a los cambios de municipio, que alcanzan a las 10.472 personas, y las inscripciones indebidas que con 3.678 superan en más del doble a las del año pasado. Las defunciones son 3.606.

Gráfico 5: Evolución de la población de Bilbao. 1900-2010.

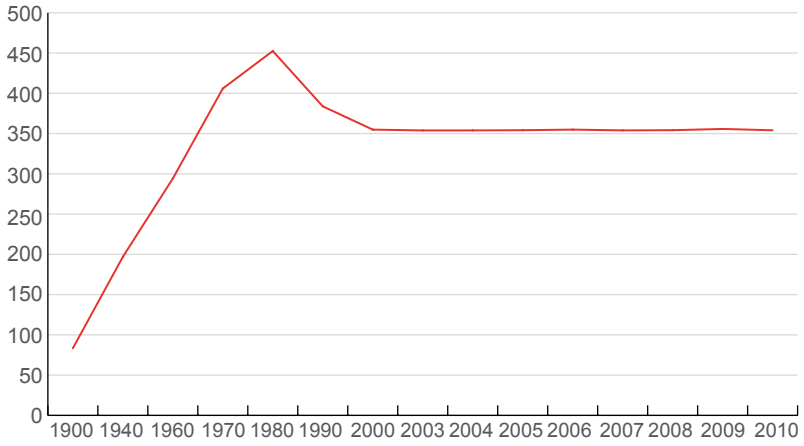

Fuente: Padrón municipal.

(3) Los datos correspondientes a Bilbao proceden del Padrón Municipal y los correspondientes al Bilbao Metropolitano y a Bizkaia del INE.

Gráfico 6: Distribución de las altas y bajas de población de Bilbao, por causa. 2010.

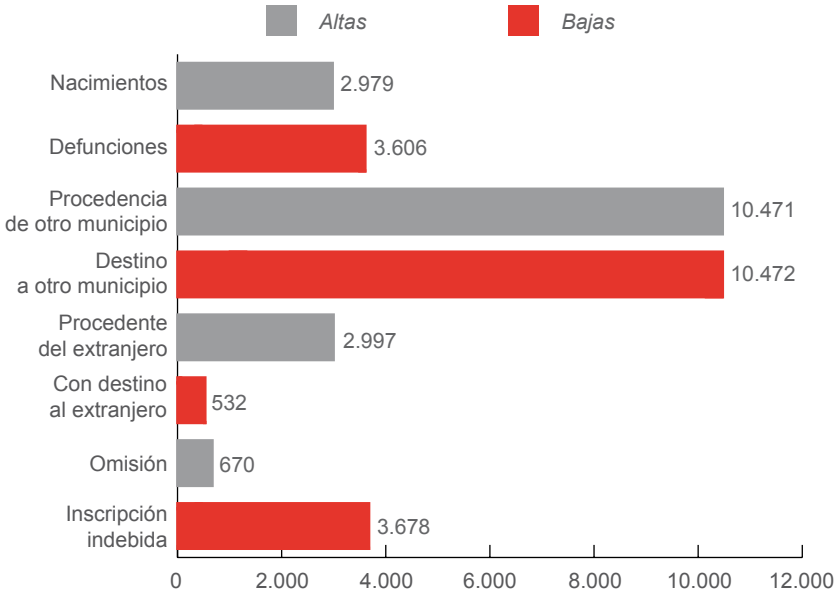

Fuente: Padrón municipal.

El gráfico muestra de forma clara que en el movimiento poblacional de altas y bajas, sólo es positivo el saldo migratorio externo, con 2.997 personas.

Como en el resto de sociedades de nuestro entorno, con bajas tasas de natalidad, el saldo vegetativo es negativo al superar en 627 las defunciones a los nacimientos. Esto implica que al reemplazo poblacional natural se deba añadir la nueva entrada de habitantes, fundamentalmente personas extranjeras, para que el saldo de población final sea lo más favorable posible para el municipio.

Los distritos de Abando, Deusto y Uribarri con una diferencia de -306, -129 y -123 personas respectivamente, son los que muestran el saldo vegetativo más adverso. Ibaiondo es, a diferencia del año pasado, el único distrito que presenta un saldo positivo (306 personas).

Con respecto a la natalidad, se mantiene la tendencia negativa observada desde el 2008 en casi todos los ámbitos territoriales. Curiosamente Bilbao que fue el único que vio crecer su tasa de natalidad en 2009 es el más severamente afectado por la disminución de nacimientos en 2010.

Tabla 1: Evolución de los saldos vegetativo y migratorio y del movimiento urbano de Bilbao. 2001-2010

AÑOS	Saldo vegetativo	Saldo migratorio	Movimiento urbano interno
2001	-706	273	13.992
2002	-944	1.100	15.212
2003	-767	374	18.332
2004	-615	1.592	18.624
2005	-1.053	1.951	23.946
2006	-788	2.628	26.601
2007	-695	2.513	20.258
2008	-565	2.572	19.049
2009	-375	3.182	25.336
2010	-627	2.464	20.871

Fuente: Padrón municipal.

La tasa de natalidad de Bilbao ha alcanzado en 2010 el 8,41‰ y aunque ha descendido 0,7 puntos por mil con respecto al año pasado ha incrementado 1,17 puntos el registro obtenido al inicio de la década.

El movimiento urbano, a saber el referido a los cambios de domicilio que se producen dentro del mismo municipio, hace que en 2010 los distritos de Deusto, Begoña, Rekalde y Basurto-Zorrotza hayan perdido población, desde las 163 personas del primero hasta las 78 del último. Desde el año 2004 sigue siendo Ibaiondo con 296 habitantes más el distrito que continúa la más rotunda trayectoria de crecimiento en el municipio. Uribarri reduce a la mínima expresión -3 personas-su tendencia de pérdida de población y el distrito de Otxarkoaga-Txurdinaga crece en 38 vecinos y vencinas.

[Altas y bajas
Población por sexo y edad
Población por lugar de nacimiento
Población por distritos y barrios

Gráfico 7: Evolución comparada de tasas brutas de natalidad[4], según ámbito geográfico. (‰). 1999-2010.

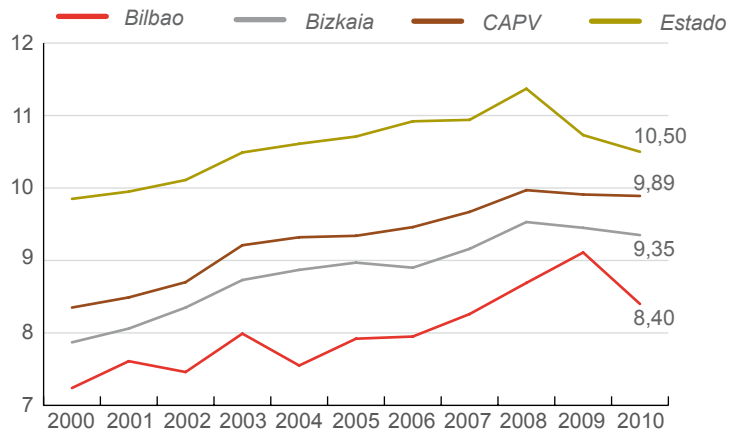

Fuente: INE – Indicadores demográficos básicos. Padrón Municipal de Bilbao. Elaboración propia.

Tabla 2: Movimiento natural de la población de Bilbao. 2010.

DISTRITOS	Saldo vegetativo	Movimiento urbano interno	Saldo migratorio
Deusto	-129	-163	-34
Uribarri	-123	-3	265
Otxarkoaga-Txurdinaga	-80	38	-96
Begoña	-93	-114	54
Ibaiondo	151	296	1.160
Abando	-306	126	529
Rekalde	-45	-102	449
Basurto - Zorroza	-2	-78	137
Total	**-627**	**0**	**2.464**

Fuente: Padrón municipal.

En este sentido la crisis económica y sus impactos vuelven a manifestarse en las variaciones de población con una considerable reducción de los cambios de residencia en el municipio. Es lógico considerar que en una coyuntura tan negativa y en la certeza de que aún no está próximo su final, las operaciones de compra-venta de vivienda que involucran estos desplazamientos poblacionales se hayan visto afectados.

Hasta el punto de que la cuenta para el municipio se haya saldado en 2010 con la pérdida de un único residente. (En 2008 alcanzó la cifra de 1.900).

Todos los distritos presentan movimiento de altas y bajas por cambio de municipio, pero son Uribarri (36), Rekalde (88), Abando (165) e Ibaiondo, con 416 censados más, los que presentan un saldo positivo. Del resto de distritos destaca la pérdida de 350 vecinos y vecinas en Deusto.

Considerando sólo las altas en el municipio, Ibaiondo concentra el 25% de ellas y Abando el 15%. Ibaiondo aglutina asimismo el mayor número de bajas (12%) seguido ahora por el distrito de Deusto con el 16%.

En cuanto a los flujos migratorios, el año 2000 supuso un inicio de tendencia al darse por primera vez un saldo migratorio externo positivo resultado de la incorporación sustantiva de personas procedentes del extranjero, siendo 2009 el mejor saldo de la década.

En 2010 con apenas movimientos entre municipios, el saldo migratorio se ha mantenido -con 2.464 personas- en cifras muy similares a las del último lustro.

Tabla 3: Movimientos migratorios de Bilbao. 2010.

2010	Emigran	Inmigran
Cambio municipio	10.472	10.471
Movimiento Extranjero	532	2.997
Total	**11.004**	**13.468**
Saldo migratorio	**2.464**	

Fuente: Padrón municipal.

(4) La tasa bruta de natalidad es la relación entre el nº de nacidos del año considerado y la población media del año, por mil habitantes.

[Altas y bajas
Población por sexo y edad
Población por lugar de nacimiento
Población por distritos y barrios

[Población por sexo y edad

La distribución proporcional de la población bilbaína por sexos muestra una mayor presencia de mujeres, que suponen el 52,7% sobre el total de habitantes. Nacen más hombres, de hecho en la cohorte de población entre 0 y 34 años hay 2.808 más que mujeres. A partir de esa edad y para todos los grupos la mayoría es femenina (54,7%), siendo especialmente revelador el porcentaje de mujeres (60,6%), sobre el total de población que supera los 65 años. Y a partir de los 85 sólo 27,4 de cada cien censados son hombres.

Con respecto al 2009 y a la inversa de lo sucedido ese mismo año, tanto hombres como mujeres disminuyen en número. En el caso de los primeros la pérdida poblacional es mayor y alcanza los 974 semejantes.

La edad media de la población bilbaína es de 44,46 años (42,32 para los hombres y 46,39 para las mujeres).

Como en 2009 nacen menos niñas pero con una esperanza de vida sensiblemente mayor atendiendo al elevado índice de longevidad que representan.

Altas y bajas
[Población por sexo y edad
Población por lugar de nacimiento
Población por distritos y barrios

Gráfico 8: Pirámide poblacional de Bilbao comparada, por rangos de edad y sexo. 2000-2010.

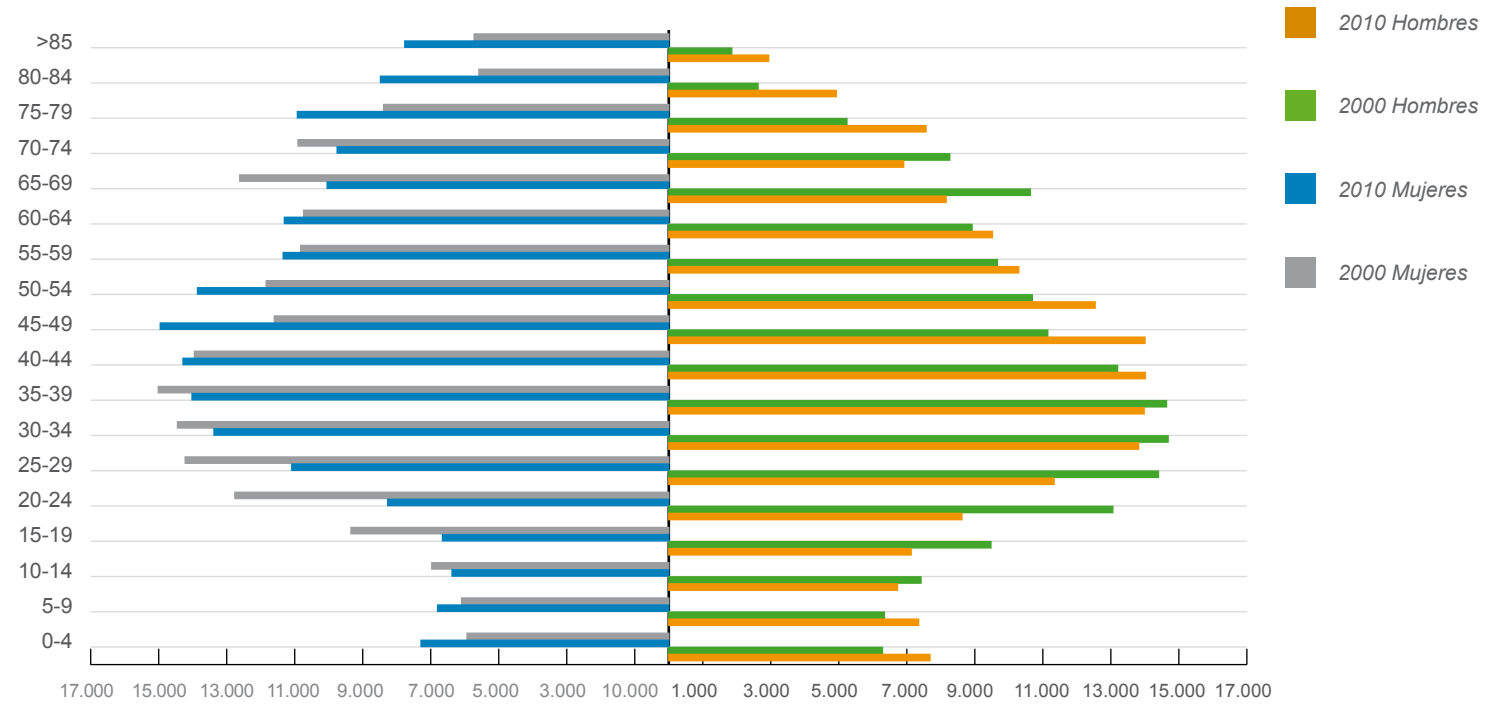

Fuente: Padrón municipal.

La demografía del municipio de Bilbao en la última década, como puede verse en el gráfico que compara la pirámide de población, -claramente regresiva-, del año 2000 con la del 2010, presenta evoluciones muy significativas que confirman las dos principales tendencias demográficas: la baja natalidad y el progresivo envejecimiento de la población. Tendencias que en 2009 se hacen visibles en la patente pérdida poblacional entre los 10 y 39 años y el considerable incremento a partir de los setenta y cinco.

Un dato para la esperanza es el visible aumento en 2010 de los niños menores de 5 años lo que apunta a cierta recuperación del índice de natalidad comparado.

Es significativa también la disminución poblacional en el tramo de edad que va de 65 a 74 años constante que se produce en la totalidad de urbes y que manifiesta la presencia de emigraciones de retorno coincidentes con el fin de la vida laboral activa.

Tabla 4: Evolución de la estructura poblacional de Bilbao, por grupos de edad. 2000-2010

EDAD	2000	2009	2010	Δ 2009-2010	Δ 2000-2010
0-19 años	57.856	55.834	55.999	165	**-1857**
20-64 años	225.799	223.113	220.612	-2501	**-5187**
≥ 65 años	71.833	76.784	77.460	676	**5627**

Fuente: Padrón municipal.

En el año 2010 la estructura de la población de Bilbao con respecto a la edad, se configura de la siguiente manera: el 15,8% de la población son personas menores de 20 años, un 62,3% tiene entre 20 y 64 años, y el 21,9% es mayor de 65 años.

Los datos del periodo 2000-2010 muestran una vez más el claro proceso de envejecimiento poblacional ya que mientras en los tramos de edad anteriores a los 65 años se pierde población, a partir de esa edad se produce un incremento del 7,8%.

Gráfico 9: Evolución del % de Población de 65 y más años sobre el total de Bilbao. 1990-2010.

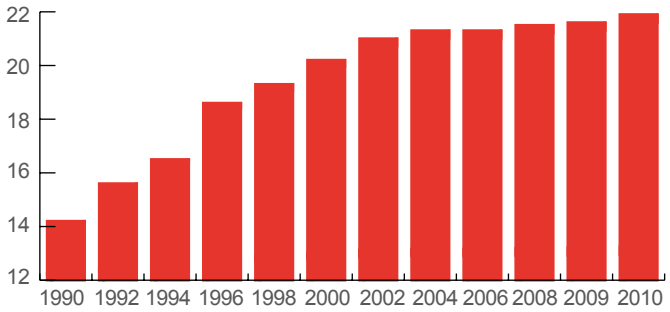

Fuente: Padrón Municipal. Elaboración propia.

Respecto al año 2009 y contando la población total se produce un aumento porcentual del 0,3% de los menores de 20 años, disminuyen un 1,1% los mayores de 64, y crece un 0,8 la población situada en la franja etaria central.

Si consideramos la edad y la analizamos por distritos, en datos absolutos podemos afirmar que Ibaiondo sigue siendo el que concentra mayor número de niños y jóvenes mientras Abando lo hace de mayores.

Si la perspectiva del análisis considera la distribución por edades en relación con la población total de cada distrito, Otxarkoaga-Txurdinaga es el que presenta un mayor porcentaje de personas menores de 25 años que suponen el 25% de su población total.

Ibaiondo concentra la mayor proporción de personas en edades intermedias, de 25 a 44 años (37,1%) y también el mayor número en cifras absolutas (22.835). Lo mismo sucede a Abando para el grupo de mayores de 45 años que con un total de 27.794 personas concentra el 53,7% de su población residente.

Uribarri no es el que aglutina la mayor cifra de mayores de 64 años –grado que le corresponde a Abando- pero sí el distrito en el que esa población tiene mayor peso porcentual (25,5%). En el lado opuesto, Ibaiondo y Otxarkoaga-Txurdinaga, son los distritos que menos población concentran en esa edad.

Altas y bajas
[Población por sexo y edad
Población por lugar de nacimiento
Población por distritos y barrios

[Población por lugar de nacimiento

El porcentaje de nacidos en la propia ciudad se mantiene idéntico al del año 2009 y alcanza el 48,8%. Sucede lo mismo con los provenientes de otras Comunidades Autónomas que permanecen en el 24% siendo Castilla y León la que hace el aporte mayoritario (40.300 personas). Ascienden 4 décimas, hasta el 9,7%, quienes proceden del extranjero.

Gráfico 10: Distribución de la población según procedencia. 2010.

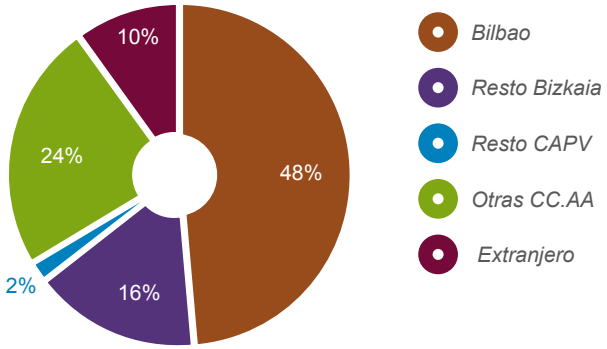

Fuente: Padrón Municipal.

Altas y bajas
Población por sexo y edad
[Población por lugar de nacimiento
Población por distritos y barrios

Altas y bajas
Población por sexo y edad
Población por lugar de nacimiento
[Población por distritos y barrios

[Población por distritos y barrios

La población de Bilbao se distribuye con bastante proporción entre sus ocho distritos sin que se produzcan diferencias exageradas entre zonas céntricas y periféricas que, en un municipio pequeño, se localizan concentradas y sin grandes distancias entre ellas.

Con respecto al pasado año solo ha crecido dos décimas la distancia porcentual entre los distritos más y menos poblados, que siguen siendo Ibaiondo con el 17,4% y Otxarkoaga-Txurdinaga (8%), respectivamente.

Este patrón distributivo se anula si analizamos la densidad de población de cada distrito que, en los extremos, pasa de los algo más de 24.000 habitantes por km^2 en Abando y Begoña, y no llega a los 5.000 en Basurto-Zorroza. El distrito de Uribarri es el que tiene una densidad más cercana a la media de Bilbao.

Ibaiondo es el distrito con mayor porcentaje de población, 17,4%, con respecto al total de Bilbao, pero es el distrito de Abando el más densamente poblado.

Analizada la evolución del número de habitantes de la villa en el decenio 2000-2010, la primera característica apreciable es la pérdida de población (1.417 residentes menos desde 2.000), a pesar incluso de la importante llegada de personas extranjeras. Esta pérdida se reparte por seis de los ocho distritos. Sólo Rekalde y, especialmente Ibaiondo, que lo hace en un 19,6%, crecen en este periodo.

La mayor pérdida poblacional porcentual de la década corresponde a Uribarri, con 3.787 habitantes menos y la mayor ganancia a Ibaiondo con 10.083 convecinos/as más.

En el año 2010 salvo Ibaiondo todos los distritos pierden población. El distrito 5 gana 472 habitantes y Deusto se sitúa a la cabeza de la pérdida poblacional con 717 residentes menos.

De los 40 barrios que componen el municipio sólo nueve incrementan su población y es en Atxuri y Abando donde el aumento es significativamente mayor (284 y 164 personas respectivamente) pues el caso del nuevo barrio de Miribilla es excepción al ser 2010 el primer año en que se registran sus residentes.

Entre los que pierden población, Santutxu (286), San Pedro de Deusto (284), Otxarkoaga (228) e Ibarrekolanda (205) presentan descensos por encima de las 200 personas.

Tabla 5: Evolución de la población de Bilbao, por distritos y densidad de población. 2000-2010.

DISTRITOS	2000	2010	Δ (%) 2000-2010	Δ 2009-2010	Densidad Habitantes/km^2
Deusto	53.690	50.939	-5,1%	-717	**10.288**
Uribarri	41.941	38.154	-9,0%	-181	**9.112**
Otxarkoaga-Txurdinaga	29.965	28.240	-5,7%	-278	**7.242**
Begoña	46.252	42.661	-7,8%	-369	**24.092**
Ibaiondo	51.418	61.501	19,6%	472	**6.373**
Abando	52.818	51.687	-2,1%	-31	**24.164**
Rekalde	45.616	47.486	4,1%	-301	**6.819**
Basurto - Zorroza	33.788	33.403	-1,1%	-255	**4.711**
Total	**355.488**	**354.071**	**-0,4%**	**-1.660**	**8.710**

Fuente: Padrón municipal.

Gráfico 11: Evolución de la población de Bilbao, por barrios. 2009-2010.

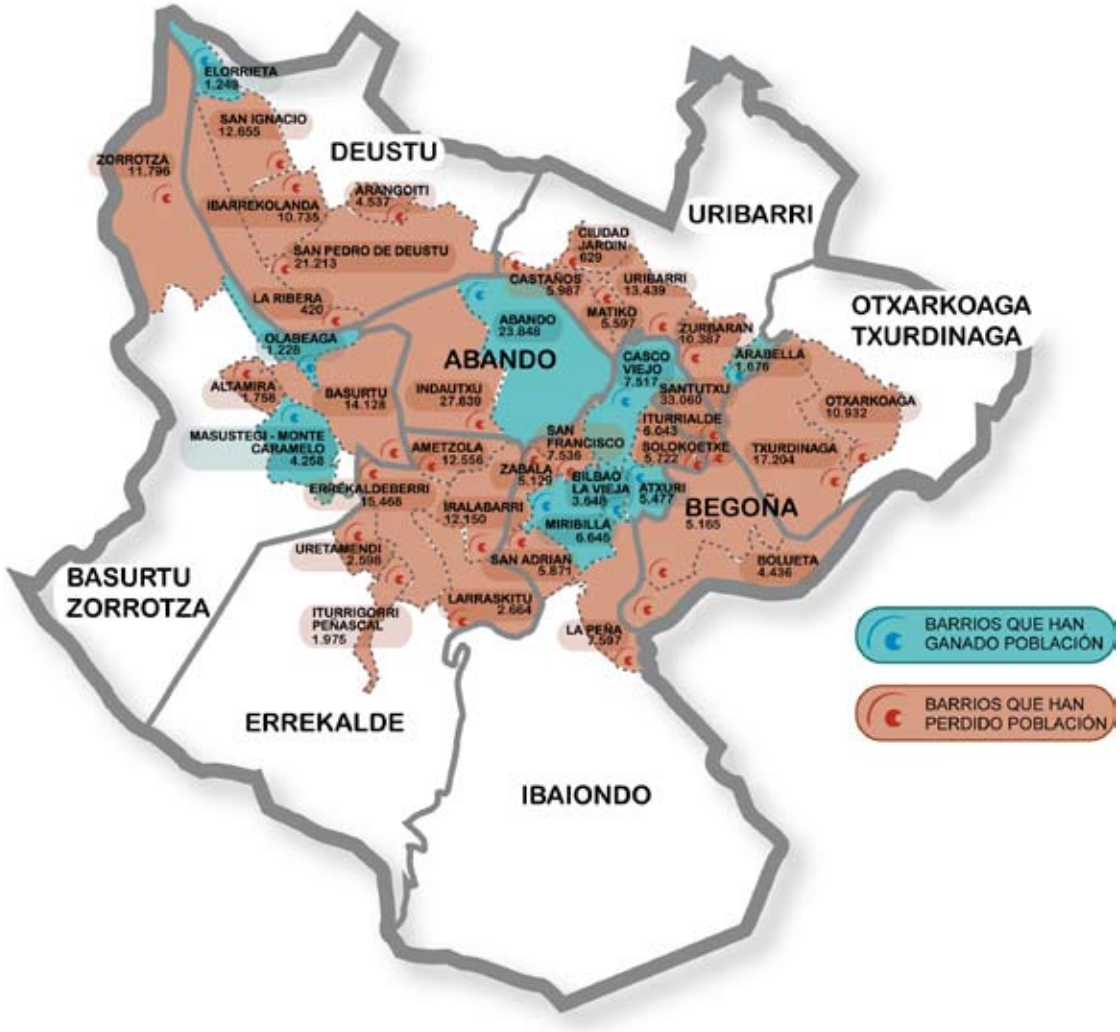

Fuente: Padrón Municipal.

Altas y bajas
Población por sexo y edad
Población por lugar de nacimiento
[Población por distritos y barrios

Bilbao metropolitano

El Bilbao metropolitano con una superficie total de 504,01 km² está compuesto por 35 municipios, que conforman el 79% de la población total de Bizkaia que en el año 2010, se eleva a 910.085 habitantes, según datos del INE.

Los diez municipios más grandes poblacionalmente (Bilbao, Barakaldo, Getxo, Portugalete, Santurtzi, Basauri, Leioa, Galdakao, Sestao y Erandio), con 783.228 habitantes, concentran el 86% del total del área metropolitana.

Bilbao es el municipio más habitado y Arrankudiaga el que menos habitantes tiene. El más densamente poblado es la villa de Portugalete, que es además el más pequeño con una extensión de 3,21 km². El pueblo con mayor superficie es Zeberio que con 47,15 km² supera en 5,84 km² a Bilbao.

Analizando la evolución del Bilbao metropolitano en el decenio 2000-2010, se aprecia en primera instancia el ligero aumento poblacional y en un segundo examen la constatación de que los municipios más habitados han ido perdiendo población en favor de otros más pequeños. En términos absolutos, Portugalete, Basauri, Sestao, Getxo, Bilbao y Santurtxi, son –por ese orden- los que sufren las mayores pérdidas, mientras que Etxebarri, Sopelana, Leioa, Barakaldo, Berango y Arrigorriaga, son los que más población ganan.

Gráfico 12: Municipios que han perdido población. 2000-2010.

Fuente: INE.

Esos movimientos de población en el área metropolitana de Bilbao indican una paulatina desconcentración urbana a favor de los territorios de influencia más directos que cambia también en cierto modo las relaciones que hasta ahora han existido entre ellos.

Los procesos de suburbanización de ciudades grandes no son en todo comparables a los procesos en ciudades de tamaño medio como Bilbao, pero, al igual que en las primeras, se observan fenómenos como la fuga de puestos de trabajo o la instalación de actividades terciarias en las zonas periféricas. En el caso del perímetro de Bilbao, zonas singulares, densamente pobladas y geográficamente muy cercanas, además de accesibles, junto a otras más descongestionadas poblacionalmente y más pensadas para vivir que para el desarrollo intensivo de actividades productivas.

Las nuevas infraestructuras viarias y medios de transporte, la práctica desaparición de industrias en la ciudad de Bilbao, la escasez de suelo y el encarecimiento progresivo de la vivienda, han animado las migraciones internas y los cambios de municipio.

Cambios a localidades autosuficientes en recursos y servicios, que han evolucionado en su calidad de vida y son percibidas como generadoras de oportunidades.

Y cambios que han convertido el municipio de Bilbao en el centro real de una gran área metropolitana.

La población extranjera

Según datos del INE la población extranjera total en la CAPV en 2010 es de 139.369 personas lo que supone 6.504 más que el pasado año, y representa el 6,4% de la población total. Muy lejos aún del 12,2% que suponen los 5,7 millones de extranjeros que en 2010 habitan España.

La CAPV en la última década ha visto descender su población autóctona en 38.486 personas, pero la incorporación de extranjeros y extranjeras (118.229), ha permitido el cierre del periodo con un saldo poblacional positivo en 79.743 habitantes.

El territorio de Bizkaia atrae a casi la mitad de la población extranjera (68.710), pero es a Álava a quien corresponde el porcentaje más alto de inmigración con un 8,9%.

En la CAPV las nacionalidades centro y suramericanas suponen con 60.659 personas, el 43,5% del total destacando las procedentes de Colombia, Bolivia y Ecuador que suman entre las tres 32.299. Les siguen en representación las europeas comunitarias con puestos muy destacados de Rumania 15.217 y Portugal 9.350. Entre las africanas destacan las 14.447 personas procedentes de Marruecos y en menor grado las 4.676 de Argelia.

En Bizkaia sigue siendo mayoritaria la población extranjera procedente de Bolivia que con 9.924 residentes supone el 82,4% del total de la CAPV. Ocupa el segundo lugar la población rumana (9.040) sin apenas variaciones respecto al pasado año y es la población marroquí con 740 efectivos más la que mayor crecimiento absoluto presenta alcanzando la cifra de 5.705 personas.

La población extranjera de Bilbao alcanza en 2010 la cifra de 28.865 personas, un 1,7% más que las residentes en 2009.

Por nacionalidad
Por distritos
Por sexo
Por edad
Por antigüedad
Por nivel educativo

[Por nacionalidad

En 2010 en el municipio de Bilbao conviven 28.865 personas de 139 nacionalidades, si bien son los países centro y sudamericanos los que aportan el 54% de personas extranjeras actualmente residentes en la villa. Las que proceden de Bolivia son mayoría en datos absolutos (4.727) y destacan también quienes proceden de Colombia, Rumanía y Marruecos además del suave pero constante incremento de la comunidad china.

Del análisis interanual sobresale el hecho de que el mayor decremento de población se ha producido precisamente en las comunidades de presencia mayoritaria, a saber las procedentes de América del sur (-2,1%) que ya en 2009 habían ralentizado considerablemente su ritmo de crecimiento En la situación contraria son las personas originarias de China las que más crecen porcentualmente –un 10,3%-, seguidas muy de cerca por las nacionalidades africanas especialmente Argelia y Senegal. Frenan su pérdida de población con respecto al año pasado las personas procedentes de Norteamérica.

[Por nacionalidad
Por distritos
Por sexo
Por edad
Por antigüedad
Por nivel educativo

Tabla 6: Evolución de la población extranjera en Bilbao, por procedencia (%). 2009-2010.

NACIONALIDAD	2009	2010	Δ 2009-2010	2010 % Sobre total
EUROPA	4.943	4.910	-0,6%	17%
RUMANÍA	2.248	2.280	1,4%	
PORTUGAL	591	553	-6,4%	
ITALIA	465	467	0,4%	
FRANCIA	311	285	-8,3%	
AFRICA	5.702	6.215	9%	21,5%
MARRUECOS	2.058	2.177	5,8%	
SENEGAL	630	683	8,4%	
ARGELIA	736	801	8,8%	
AMÉRICA NORTE	129	153	18.6%	0,5%
AMÉRICA CENTRAL	1.000	1.065	6,5%	3,7%
AMÉRICA SUR	14.829	14.516	-2,1%	50,3%
COLOMBIA	3.730	3.546	-4,9%	
BOLIVIA	4.879	4.727	-3,1%	
ECUADOR	1.832	1.681	-8,2%	
AUSTRALIA-OCEANÍA	11	13	0,2%	0,0%
PAÍSES ASIÁTICOS	1.756	1.991	13,4%	7%
CHINA	1.390	1.533	10,3%	
APÁTRIDAS Y NO CONSTA	2	2	0%	0,0%
TOTAL	**28.372**	**28.865**	**1,7%**	**100%**

Fuente: Padrón municipal.

[Por distritos

En 2010, Ibaiondo, Rekalde y Deusto continúan agrupando a más de la mitad de las personas extranjeras del municipio, concretamente, el 57,2%, corroborando la tendencia de los últimos años de mayor concentración en estos distritos. Sólo en Ibaiondo reside el 28,1% de la población extranjera total.

En cifras absolutas el distrito de Ibaiondo ha recibido 225 (45,6%) de los nuevos inmigrantes extranjeros de la villa, seguido por Abando con 182 (37%) y por Uribarri, que con el 21%, llega a los 104, por señalar los cuantitativamente más significativos. En esta ocasión Deusto ha roto con la tendencia de crecimiento de los últimos años y con 157 residentes menos ha reducido en un 4% la población extranjera total del distrito. Pierde también Otxarkoaga-Txurdinaga.

Gráfico 13: Distribución de la población extranjera de Bilbao, por distritos. 2010.

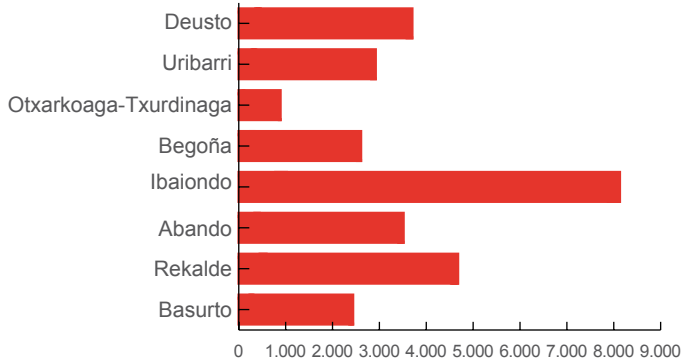

Fuente: Padrón municipal.

El crecimiento porcentual de la población extranjera por distritos coloca a Abando como líder con una cifra de crecimiento del 5,5% seguido de Uribarri con el 3,6%. Con crecimientos muy próximos Begoña e Ibaiondo. Para Deusto y Otxarkoaga-Txurdinaga el balance porcentual es negativo en 2010.

La comparación entre la distribución de la población total y la población extranjera en el municipio aporta datos más que interesantes. Así sólo en Ibaiondo y Rekalde la representación porcentual de la población extranjera supera a la de la población en general. En el caso de Ibaiondo la diferencia es de 10,7 puntos porcentuales, 2,8 en el de Rekalde. La mayor diferencia inversa la ostenta el distrito de Otxarkoaga-Txurdinaga donde la cuota porcentual de la población en general se sitúa 4,9 puntos por encima de la extranjera.

Gráfico 14: Distribución de la población total y extranjera de Bilbao, por distritos (%). 2010.

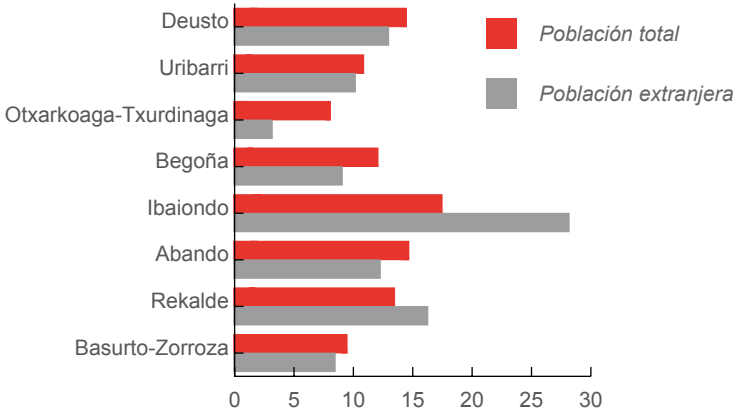

Fuente: Padrón municipal.

La nacionalidad boliviana es la mayoritaria en los distritos de Deusto, Uribarri, Ibaiondo y Abando, y la colombiana en Otxarkoaga-Txurdinaga, Rekalde y Basurto-Zorroza. Entre los distritos Begoña es la excepción pues es la población procedente de Rumanía la mayoritaria, concentrando al 26,1% de la presente en el municipio.

Destaca también en la villa la presencia de marroquís, de los que el 46% reside en Ibaiondo. Este distrito es el que suma más convecinos de nacionalidad extranjera, el 28% del total, y con mayor diversidad en su procedencia.

Con respecto al resto de nacionalidades sobresalen los miembros de la creciente comunidad china que se asientan preferentemente en Rekalde (39%). Las perosnas originarias de Paraguay prefieren asentarse en Abando, y entre las nacionalidades europeas también francesas y franceses.

Por nacionalidad
[Por distritos
Por sexo
Por edad
Por antigüedad
Por nivel educativo

[Por sexo

Con relación al sexo, debe señalarse la paridad existente en el conjunto de la población extranjera empadronada en Bilbao entre los hombres, que suman 14.482, y las 14.383 mujeres.

Procedentes de Europa residen en Bilbao el mismo número de hombres que de mujeres. Estas últimas suponen el 59% de la población extranjera procedente de América, destacando en cifras absolutas bolivianas, colombianas, paraguayas y ecuatorianas; y porcentualmente brasileñas, nicaragüenses y dominicanas.

Pero en el caso de África las diferencias de género son profundas, llegando los hombres al 71% de media, e incluso superando el 95% entre las personas provenientes de Mali o Gambia al 94% en la importante comunidad senegalesa de Bilbao. Sin alcanzar esos extremos, por encima del 72% en las dos comunidades más numerosas de procedencia africana, la marroquí y la argelina. Excepcionalmente la población procedente de Guinea Ecuatorial es mayoritariamente femenina (65%).

Por nacionalidad
Por distritos
[Por sexo
Por edad
Por antigüedad
Por nivel educativo

[Por edad

La población extranjera que se incorpora al municipio lo hace en las edades intermedias, las más intensas productiva y reproductivamente, de hecho el 67% de la población extranjera se encuentra en el tramo de edad 20 a 44 años, alcanzando el 80% si alargamos el tramo hasta los 64 años. También significativa y asociada a la anterior la presencia de menores de 15 años, que alcanza la cifra de 3.605 niños.

Los jóvenes de 15 a 24 años (4.708), suponen el 16,3% del total de personas extranjeras del municipio porcentaje muy por encima del que representa la población autóctona para el mismo tramo de edad, que es el 8%.

Las personas mayores no incrementan su número con respecto al 2009 confirmando la juventud de la población extranjera residente en la villa y la falta de procesos de reagrupamiento familiar.

Gráfico 15: Distribución de la población autóctona y extranjera en Bilbao, por edad y sexo. 2010.

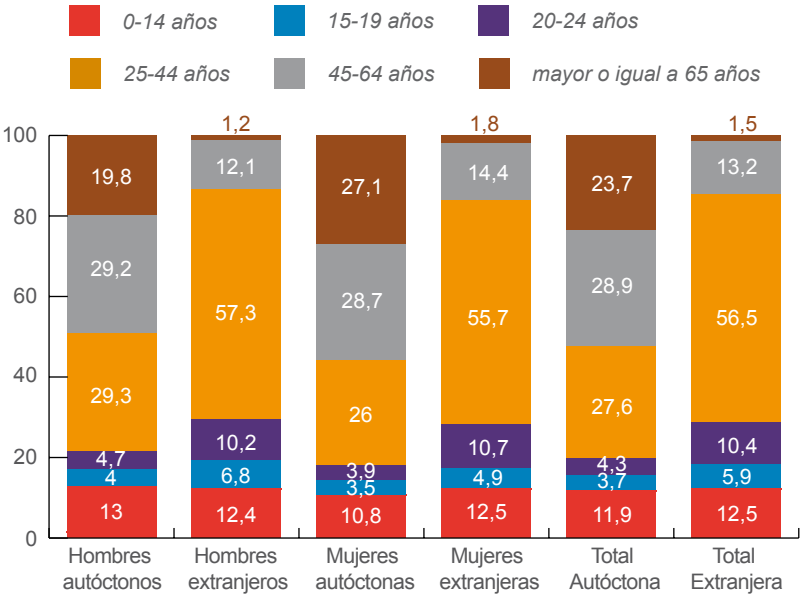

Fuente: Padrón municipal.

Por nacionalidad
Por distritos
Por sexo
[Por edad
Por antigüedad
Por nivel educativo

[Por antigüedad

Naturales de Europa, África y América hace décadas que están presentes en Bilbao, pero la predominancia de los primeros durante mucho tiempo, ha sido sustituida a partir del año 2000 por la de las personas procedentes de Latinoamérica que desde entonces han duplicado su número. De hecho, como muestra el gráfico las personas procedentes de Europa han pasado de ser casi el 41% en el año 1996, al 17% en 2010.

En el marco de este nuevo ciclo migratorio, la procedencia por continentes de las personas extranjeras se produce casi sin fluctuaciones, que sólo se hacen ostensibles al descender a la nacionalidad concreta. En todo caso lo más significativo sería el leve pero paulatino descenso de la población procedente de Latinoamérica y en el lado opuesto el discreto pero constante aumento de la africana.

Gráfico 16: Evolución de la distribución de la población extranjera de Bilbao, por continentes. 1996-2010.

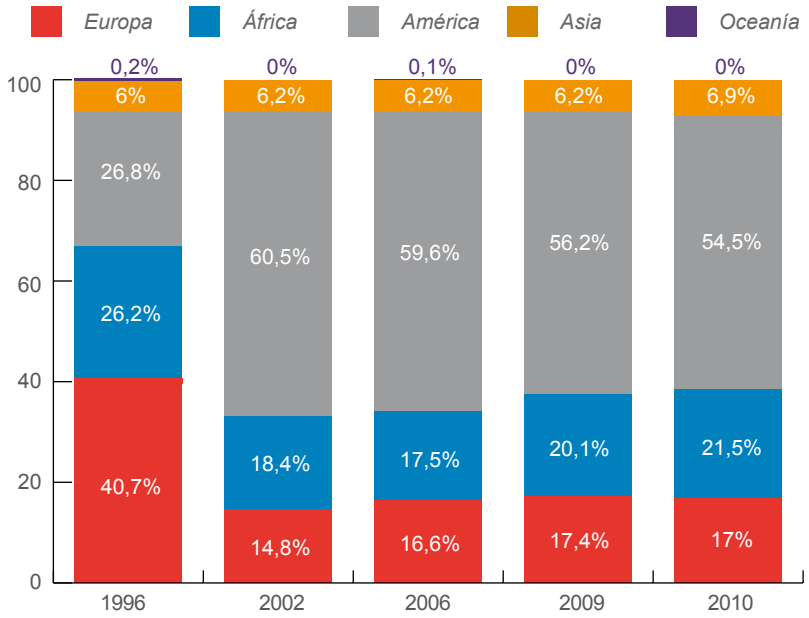

Fuente: Padrón municipal.

Por nacionalidad
Por distritos
Por sexo
Por edad
[Por antigüedad
Por nivel educativo

Por nacionalidad
Por distritos
Por sexo
Por edad
Por antigüedad
[Por nivel educativo

[Por nivel educativo

Los datos del Padrón Municipal correspondientes al nivel de formación de la población extranjera residente en Bilbao son de escasa fiabilidad pues se obtienen de la información expresada por cada personaa extranjera en el momento de realizar el empadronamiento en la villa, sin que en esa circunstancia sea exigida certificación alguna para su confirmación.

No obstante los del 2010 arrojan las siguientes características: el 49,6% de las personas extranjeras empadronadas carece de estudios o, como mucho, ha cursado estudios primarios, el 36% ha realizado estudios secundarios, el 3,8% profesionales, y el 6,8% posee titulaciones superiores.

Tabla 7: Nivel Educativo de la Población extranjera de Bilbao. 2010.

NIVEL EDUCATIVO	Nº Extranjeros
Sin estudios. Preescolar y Primarios	*14.317*
Profesionales	*1.092*
Secundarios	*10.392*
Medios superiores	*986*
Superiores	*1.964*
Estudios de "Máster" y Postgraduado, Doctorado	*114*
Total	***28.865***

Fuente: Padrón Municipal.

GRÁFICOS

- Gráfico 1: Proyecciones de población a corto plazo en la CAPV, por grupos de edad. Proyecciones 2010-2020.
- Gráfico 2: Evolución de la población mayor de 65 años de la CAPV por grupo de edad cumplida. Proyecciones 2010 - 2020.
- Gráfico 3: Gasto en ayuda a las personas mayores con dependencia: aumento proyectado entre 2001 y 2050.
- Gráfico 4: Proyecciones de la estructura de población de la CAPV según grandes grupos de edad.
- Gráfico 5: Evolución de la población de Bilbao. 1900-2010.
- Gráfico 6: Distribución de las altas y bajas de población de Bilbao, por causa. 2010.
- Gráfico 7: Evolución comparada de tasas brutas de natalidad, según ámbito geográfico. (‰). 1999-2010.
- Gráfico 8: Pirámide poblacional de Bilbao comparada, por rangos de edad y sexo. 2000 y 2010.
- Gráfico 9: Evolución del % de Población de 65 y más años sobre el total de Bilbao. 1990-2010.
- Gráfico 10: Distribución de la población según procedencia. 2010.
- Gráfico 11: Evolución de la población de Bilbao, por barrios. 2009-2010.
- Gráfico 12: Municipios que han perdido población. 2000-2010.
- Gráfico 13: Distribución de la población extranjera de Bilbao, por distritos. 2010.
- Gráfico 14: Distribución de la población total y extranjera de Bilbao, por distritos (%). 2010.
- Gráfico 15: Distribución de la población autóctona y extranjera en Bilbao, por edad y sexo. 2010.
- Gráfico 16: Evolución de la distribución de la población extranjera de Bilbao, por continentes. 1996-2010.

Envejecimiento demográfico, dependencia y servicios sociales
Bilbao: Datos generales de población
Bilbao metropolitano
La población extranjera

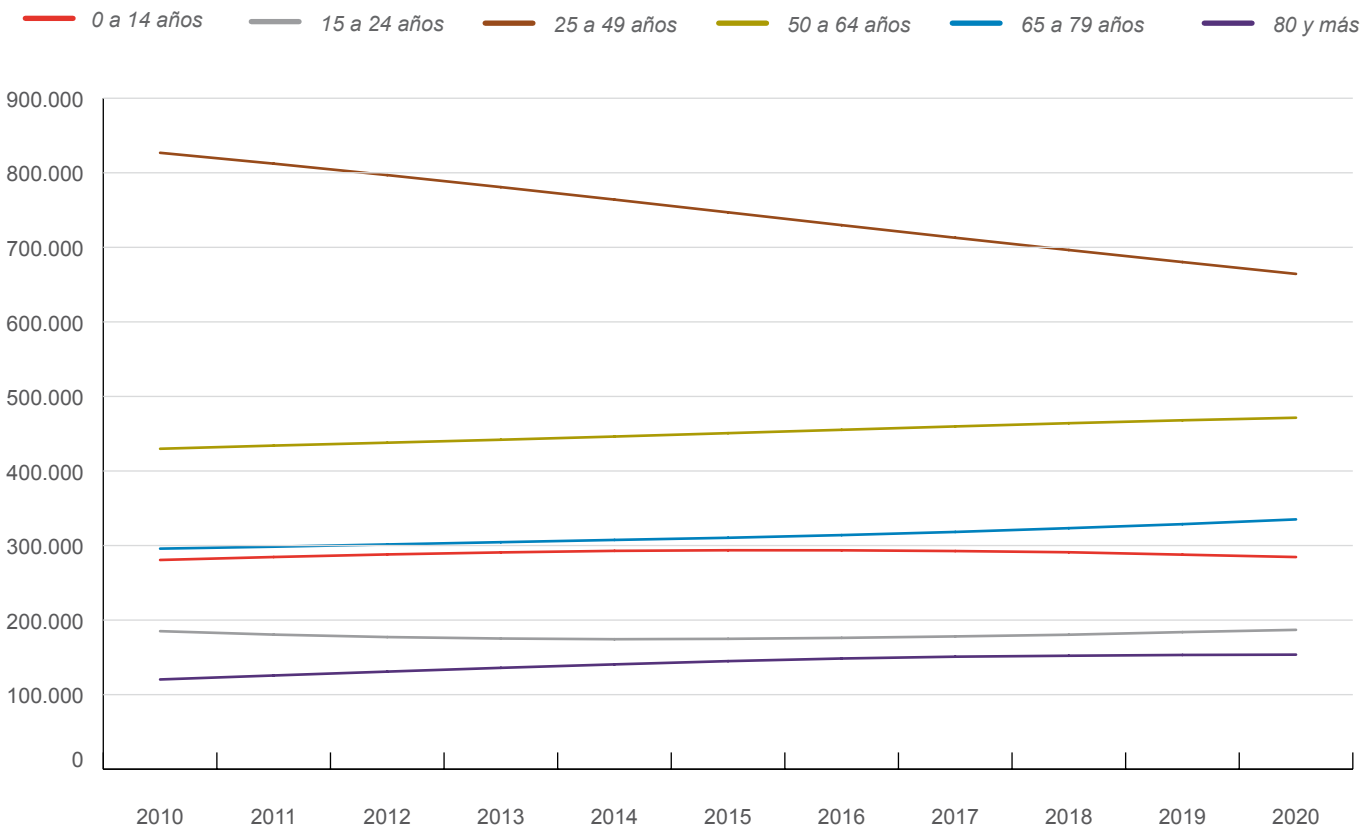

[Gráfico 1: Proyecciones de población a corto plazo en la CAPV, por grupos de edad. Proyecciones 2010-2020.

Gráfico 2: Evolución de la población mayor de 65 años de la CAPV por grupo de edad cumplida. Proyecciones 2010 - 2020.

Gráfico 3: Gasto en ayuda a las personas mayores con dependencia: aumento proyectado entre 2001 y 2050.

Gráfico 4: Proyecciones de la estructura de población de la CAPV según grandes grupos de edad.

Gráfico 5: Evolución de la población de Bilbao. 1900-2010.

Gráfico 6: Distribución de las altas y bajas de población de Bilbao, por causa. 2010.

Gráfico 7: Evolución comparada de tasas brutas de natalidad, según ámbito geográfico. (‰). 1999-2010.

Gráfico 8: Pirámide poblacional de Bilbao comparada, por rangos de edad y sexo. 2000 y 2010.

Gráfico 9: Evolución del % de Población de 65 y más años sobre el total de Bilbao. 1990-2010.

Gráfico 10: Distribución de la población según procedencia. 2010.

Gráfico 11: Evolución de la población de Bilbao, por barrios. 2009-2010.

Gráfico 12: Municipios que han perdido población entre 2000-2010.

Gráfico 13: Distribución de la población extranjera de Bilbao, por distritos. 2010.

Gráfico 14: Distribución de la población total y extranjera de Bilbao, por distritos (%). 2010.

Fuente: Instituto Nacional de Estadística, INE.

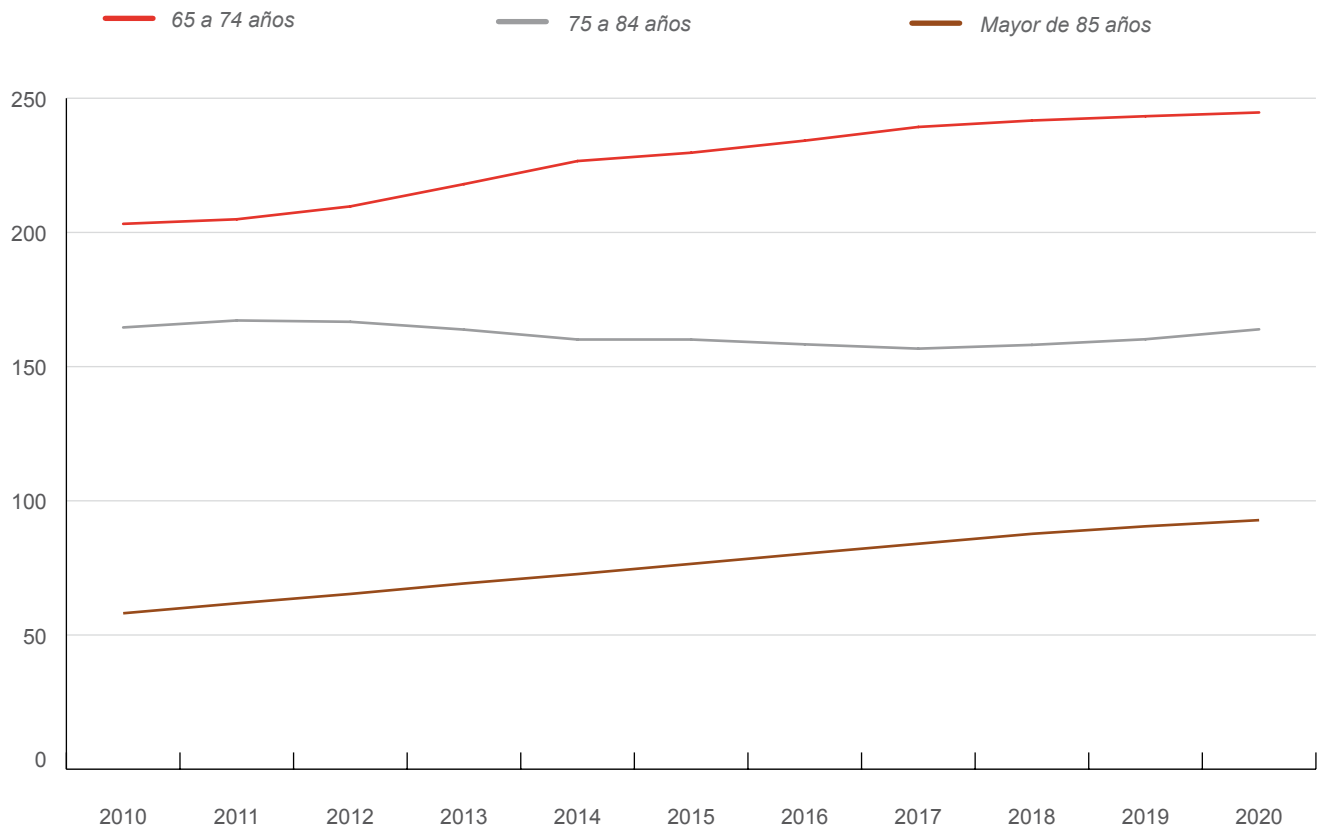

Fuente: Eustat. Proyecciones de Población.

Gráfico 1: Proyecciones de población a corto plazo en la CAPV, por grupos de edad. Proyecciones 2010-2020.

[**Gráfico 2: Evolución de la población mayor de 65 años de la CAPV por grupo de edad cumplida. Proyecciones 2010 - 2020.**

Gráfico 3: Gasto en ayuda a las personas mayores con dependencia: aumento proyectado entre 2001 y 2050.

Gráfico 4: Proyecciones de la estructura de población de la CAPV según grandes grupos de edad.

Gráfico 5: Evolución de la población de Bilbao. 1900-2010.

Gráfico 6: Distribución de las altas y bajas de población de Bilbao, por causa. 2010.

Gráfico 7: Evolución comparada de tasas brutas de natalidad, según ámbito geográfico. (‰). 1999-2010.

Gráfico 8: Pirámide poblacional de Bilbao comparada, por rangos de edad y sexo. 2000 y 2010.

Gráfico 9: Evolución del % de Población de 65 y más años sobre el total de Bilbao. 1990-2010.

Gráfico 10: Distribución de la población según procedencia. 2010.

Gráfico 11: Evolución de la población de Bilbao, por barrios. 2009-2010.

Gráfico 12: Municipios que han perdido población entre 2000-2010.

Gráfico 13: Distribución de la población extranjera de Bilbao, por distritos. 2010.

Gráfico 14: Distribución de la población total y extranjera de Bilbao, por distritos (%). 2010.

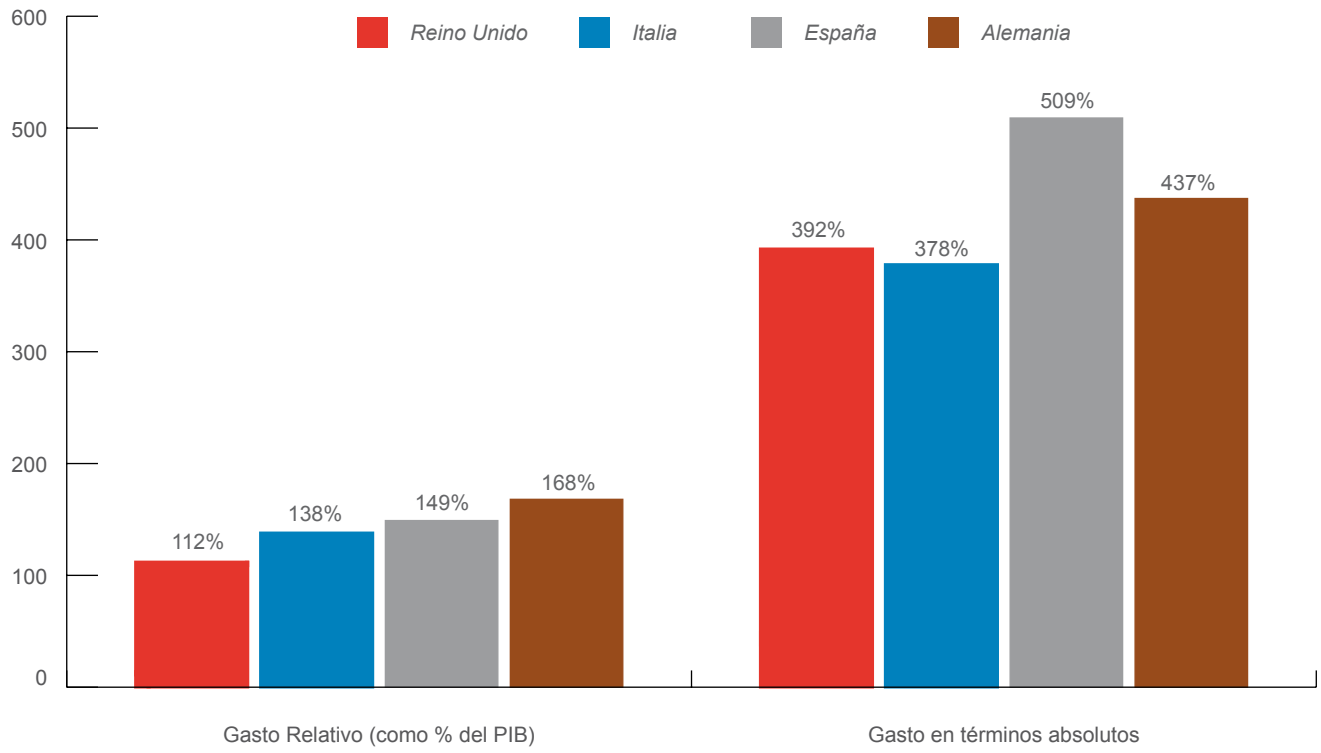

Fuente: Comas Herrera y Wittenberg, 2003.

Gráfico 1: Proyecciones de población a corto plazo en la CAPV, por grupos de edad. Proyecciones 2010-2020.

Gráfico 2: Evolución de la población mayor de 65 años de la CAPV por grupo de edad cumplida. Proyecciones 2010 - 2020.

[**Gráfico 3: Gasto en ayuda a las personas mayores con dependencia: aumento proyectado entre 2001 y 2050.**

Gráfico 4: Proyecciones de la estructura de población de la CAPV según grandes grupos de edad.

Gráfico 5: Evolución de la población de Bilbao. 1900-2010.

Gráfico 6: Distribución de las altas y bajas de población de Bilbao, por causa. 2010.

Gráfico 7: Evolución comparada de tasas brutas de natalidad, según ámbito geográfico. (‰). 1999-2010.

Gráfico 8: Pirámide poblacional de Bilbao comparada, por rangos de edad y sexo. 2000 y 2010.

Gráfico 9: Evolución del % de Población de 65 y más años sobre el total de Bilbao. 1990-2010.

Gráfico 10: Distribución de la población según procedencia. 2010.

Gráfico 11: Evolución de la población de Bilbao, por barrios. 2009-2010.

Gráfico 12: Municipios que han perdido población entre 2000-2010.

Gráfico 13: Distribución de la población extranjera de Bilbao, por distritos. 2010.

Gráfico 14: Distribución de la población total y extranjera de Bilbao, por distritos (%). 2010.

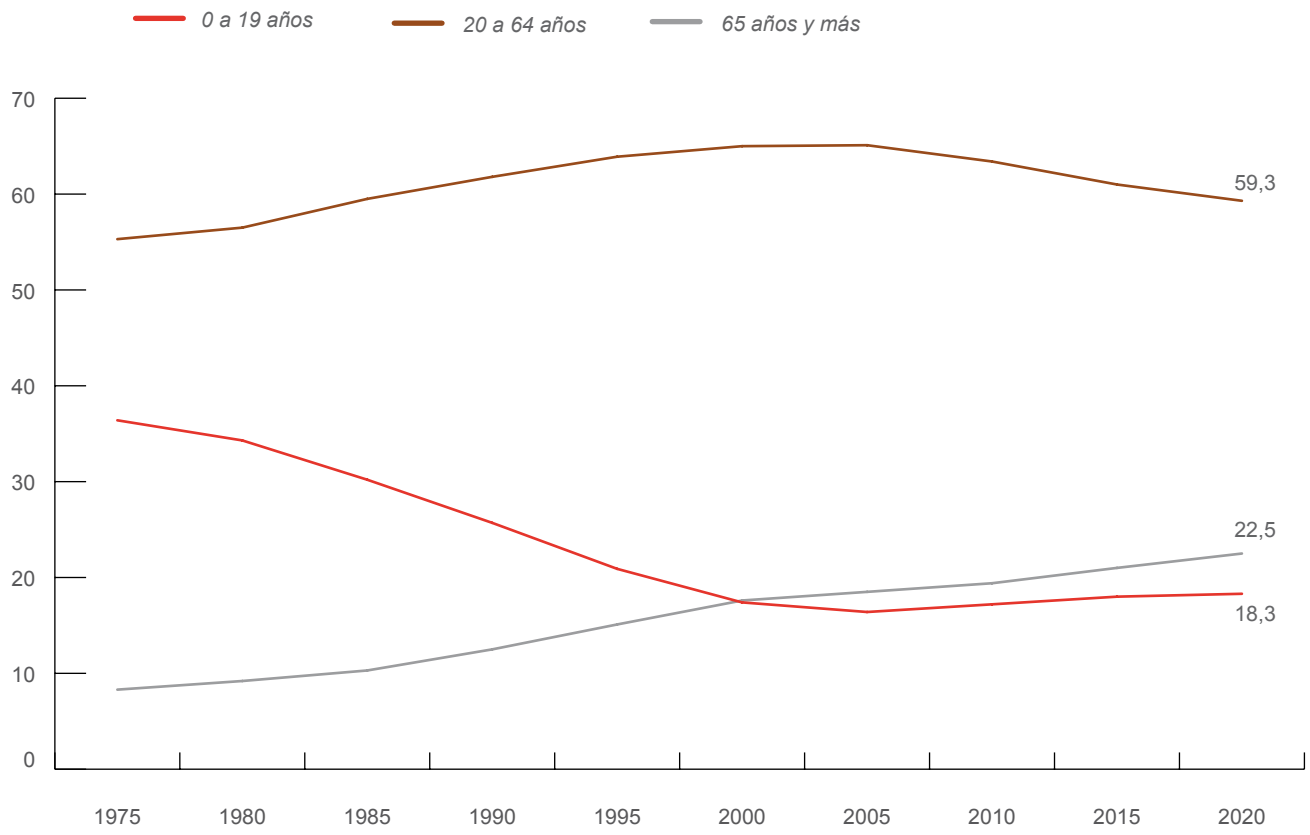

Fuente: Eustat. Proyecciones demográficas 2020.

Gráfico 1: Proyecciones de población a corto plazo en la CAPV, por grupos de edad. Proyecciones 2010-2020.

Gráfico 2: Evolución de la población mayor de 65 años de la CAPV por grupo de edad cumplida. Proyecciones 2010 - 2020.

Gráfico 3: Gasto en ayuda a las personas mayores con dependencia: aumento proyectado entre 2001 y 2050.

[Gráfico 4: Proyecciones de la estructura de población de la CAPV según grandes grupos de edad.

Gráfico 5: Evolución de la población de Bilbao. 1900-2010.

Gráfico 6: Distribución de las altas y bajas de población de Bilbao, por causa. 2010.

Gráfico 7: Evolución comparada de tasas brutas de natalidad, según ámbito geográfico. (‰). 1999-2010.

Gráfico 8: Pirámide poblacional de Bilbao comparada, por rangos de edad y sexo. 2000 y 2010.

Gráfico 9: Evolución del % de Población de 65 y más años sobre el total de Bilbao. 1990-2010.

Gráfico 10: Distribución de la población según procedencia. 2010.

Gráfico 11: Evolución de la población de Bilbao, por barrios. 2009-2010.

Gráfico 12: Municipios que han perdido población entre 2000-2010.

Gráfico 13: Distribución de la población extranjera de Bilbao, por distritos. 2010.

Gráfico 14: Distribución de la población total y extranjera de Bilbao, por distritos (%). 2010.

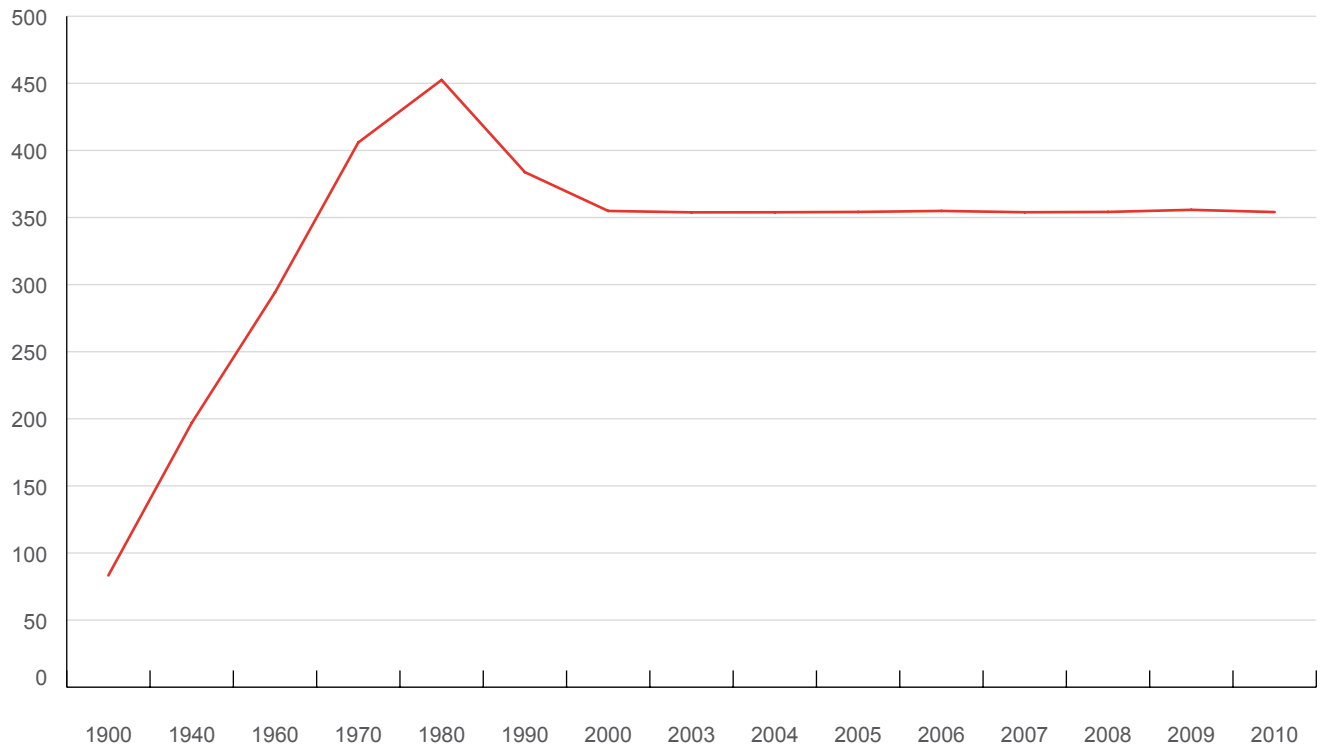

En 1980 estaba anexionado Erandio, separación que se produjo en 1983.

Fuente: Padrón municipal.

Gráfico 1: Proyecciones de población a corto plazo en la CAPV, por grupos de edad. Proyecciones 2010-2020.

Gráfico 2: Evolución de la población mayor de 65 años de la CAPV por grupo de edad cumplida. Proyecciones 2010 - 2020.

Gráfico 3: Gasto en ayuda a las personas mayores con dependencia: aumento proyectado entre 2001 y 2050.

Gráfico 4: Proyecciones de la estructura de población de la CAPV según grandes grupos de edad.

[Gráfico 5: Evolución de la población de Bilbao. 1900-2010.

Gráfico 6: Distribución de las altas y bajas de población de Bilbao, por causa. 2010.

Gráfico 7: Evolución comparada de tasas brutas de natalidad, según ámbito geográfico. (‰). 1999-2010.

Gráfico 8: Pirámide poblacional de Bilbao comparada, por rangos de edad y sexo. 2000 y 2010.

Gráfico 9: Evolución del % de Población de 65 y más años sobre el total de Bilbao. 1990-2010.

Gráfico 10: Distribución de la población según procedencia. 2010.

Gráfico 11: Evolución de la población de Bilbao, por barrios. 2009-2010.

Gráfico 12: Municipios que han perdido población entre 2000-2010.

Gráfico 13: Distribución de la población extranjera de Bilbao, por distritos. 2010.

Gráfico 14: Distribución de la población total y extranjera de Bilbao, por distritos (%). 2010.

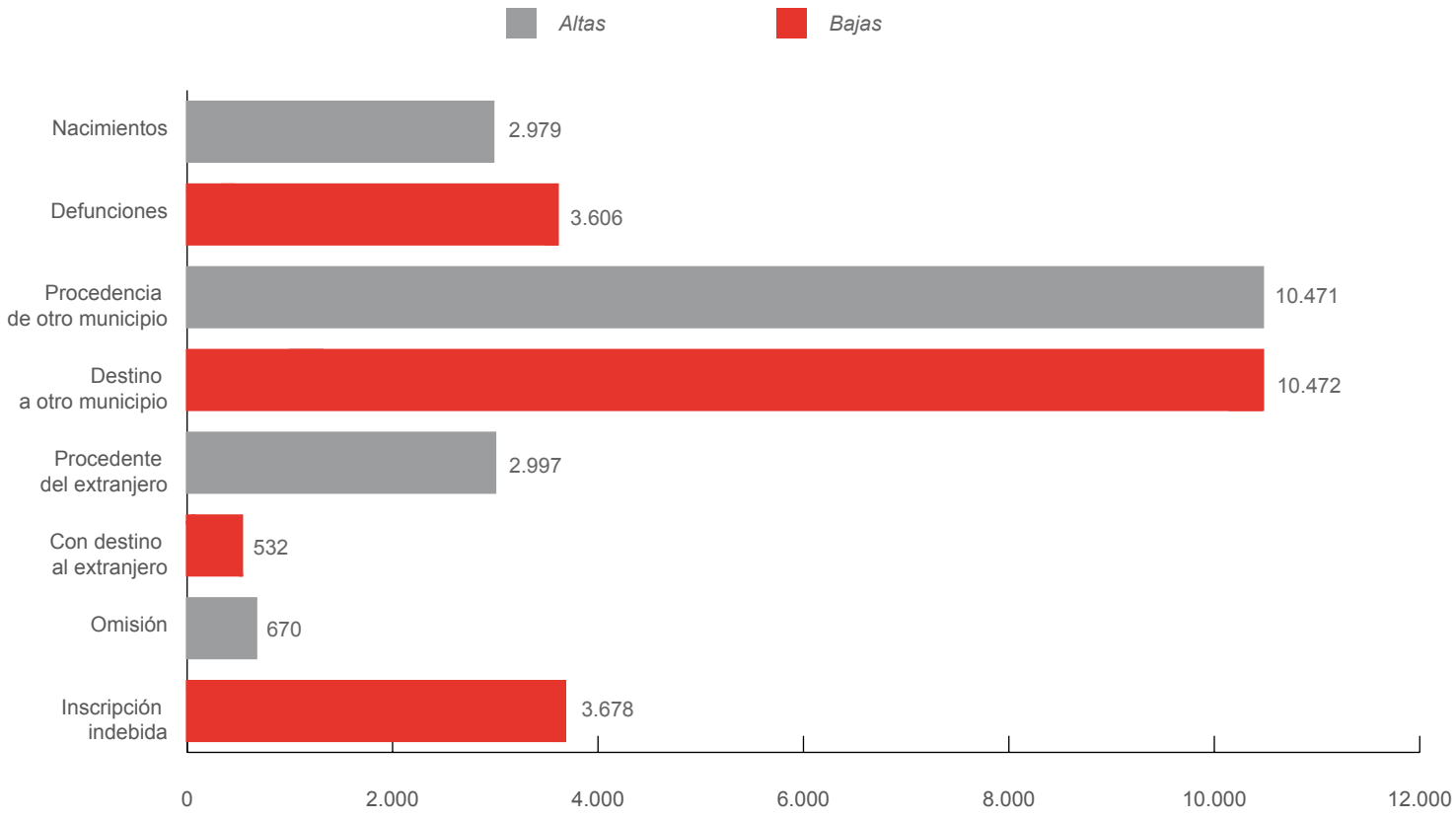

Fuente: Padrón municipal.

Gráfico 1: Proyecciones de población a corto plazo en la CAPV, por grupos de edad. Proyecciones 2010-2020.

Gráfico 2: Evolución de la población mayor de 65 años de la CAPV por grupo de edad cumplida. Proyecciones 2010 - 2020.

Gráfico 3: Gasto en ayuda a las personas mayores con dependencia: aumento proyectado entre 2001 y 2050.

Gráfico 4: Proyecciones de la estructura de población de la CAPV según grandes grupos de edad.

Gráfico 5: Evolución de la población de Bilbao. 1900-2010.

Gráfico 6: Distribución de las altas y bajas de población de Bilbao, por causa. 2010.

Gráfico 7: Evolución comparada de tasas brutas de natalidad, según ámbito geográfico. (‰). 1999-2010.

Gráfico 8: Pirámide poblacional de Bilbao comparada, por rangos de edad y sexo. 2000 y 2010.

Gráfico 9: Evolución del % de Población de 65 y más años sobre el total de Bilbao. 1990-2010.

Gráfico 10: Distribución de la población según procedencia. 2010.

Gráfico 11: Evolución de la población de Bilbao, por barrios. 2009-2010.

Gráfico 12: Municipios que han perdido población entre 2000-2010.

Gráfico 13: Distribución de la población extranjera de Bilbao, por distritos. 2010.

Gráfico 14: Distribución de la población total y extranjera de Bilbao, por distritos (%). 2010.

Envejecimiento demográfico, dependencia y servicios sociales
Bilbao: Datos generales de población
Bilbao metropolitano
La población extranjera

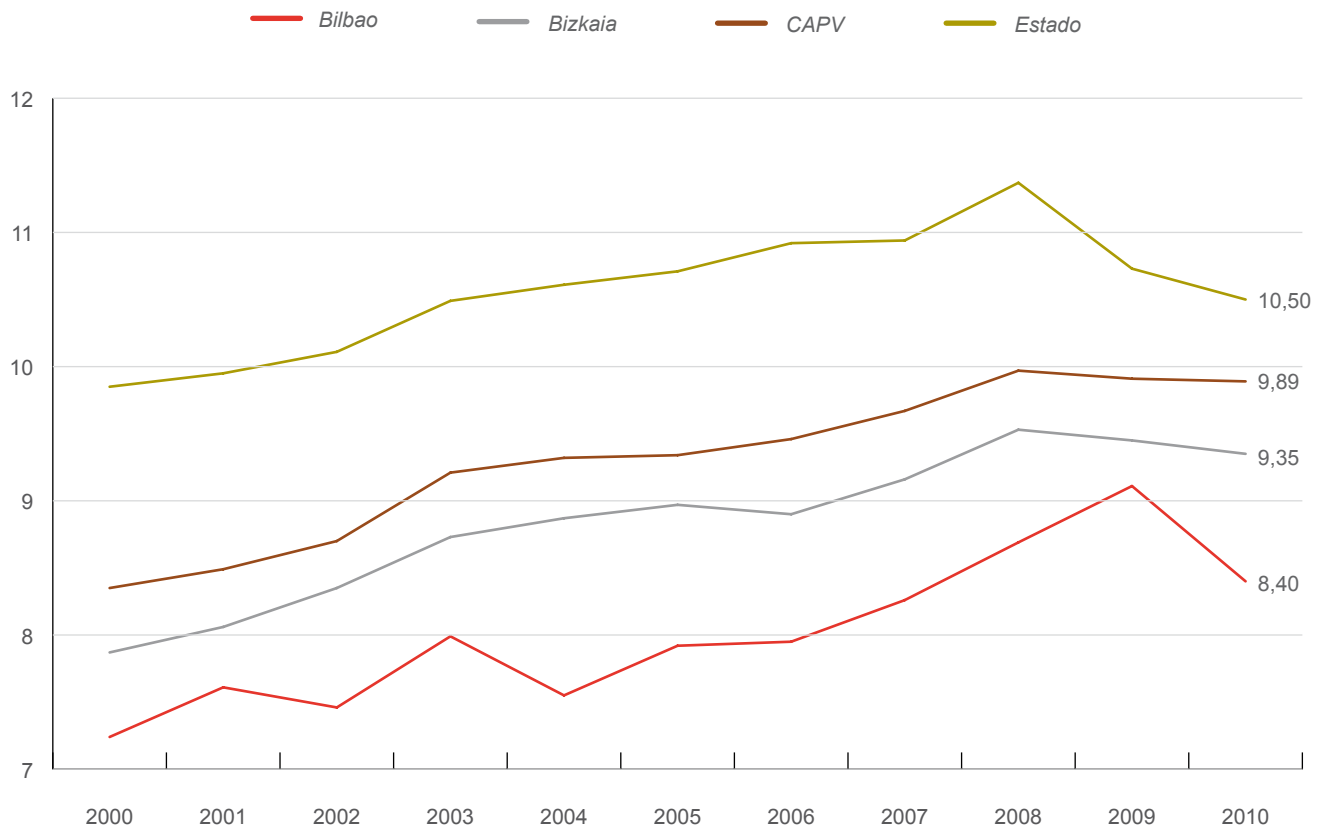

Gráfico 1: Proyecciones de población a corto plazo en la CAPV, por grupos de edad. Proyecciones 2010-2020.

Gráfico 2: Evolución de la población mayor de 65 años de la CAPV por grupo de edad cumplida. Proyecciones 2010 - 2020.

Gráfico 3: Gasto en ayuda a las personas mayores con dependencia: aumento proyectado entre 2001 y 2050.

Gráfico 4: Proyecciones de la estructura de población de la CAPV según grandes grupos de edad.

Gráfico 5: Evolución de la población de Bilbao. 1900-2010.

Gráfico 6: Distribución de las altas y bajas de población de Bilbao, por causa. 2010.

[**Gráfico 7: Evolución comparada de tasas brutas de natalidad, según ámbito geográfico. (‰). 1999-2010.**

Gráfico 8: Pirámide poblacional de Bilbao comparada, por rangos de edad y sexo. 2000 y 2010.

Gráfico 9: Evolución del % de Población de 65 y más años sobre el total de Bilbao. 1990-2010.

Gráfico 10: Distribución de la población según procedencia. 2010.

Gráfico 11: Evolución de la población de Bilbao, por barrios. 2009-2010.

Gráfico 12: Municipios que han perdido población entre 2000-2010.

Gráfico 13: Distribución de la población extranjera de Bilbao, por distritos. 2010.

Gráfico 14: Distribución de la población total y extranjera de Bilbao, por distritos (%). 2010.

Fuente: INE – Indicadores demográficos básicos. Padrón Municipal de Bilbao. Elaboración propia.

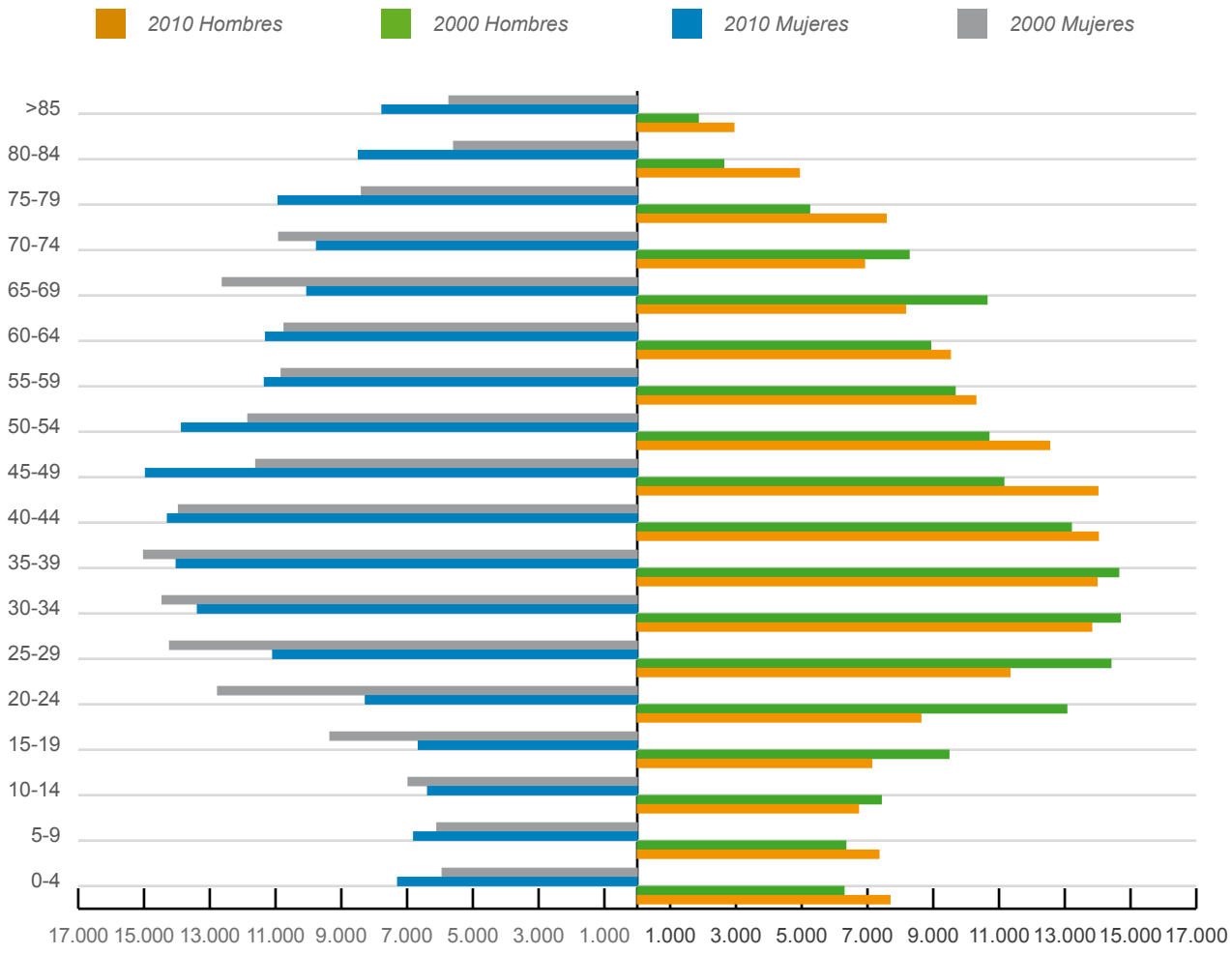

Fuente: Padrón municipal.

Gráfico 1: Proyecciones de población a corto plazo en la CAPV, por grupos de edad. Proyecciones 2010-2020.

Gráfico 2: Evolución de la población mayor de 65 años de la CAPV por grupo de edad cumplida. Proyecciones 2010 - 2020.

Gráfico 3: Gasto en ayuda a las personas mayores con dependencia: aumento proyectado entre 2001 y 2050.

Gráfico 4: Proyecciones de la estructura de población de la CAPV según grandes grupos de edad.

Gráfico 5: Evolución de la población de Bilbao. 1900-2010.

Gráfico 6: Distribución de las altas y bajas de población de Bilbao, por causa. 2010.

Gráfico 7: Evolución comparada de tasas brutas de natalidad, según ámbito geográfico. (‰). 1999-2010.

[**Gráfico 8: Pirámide poblacional de Bilbao comparada, por rangos de edad y sexo. 2000 y 2010.**

Gráfico 9: Evolución del % de Población de 65 y más años sobre el total de Bilbao. 1990-2010.

Gráfico 10: Distribución de la población según procedencia. 2010.

Gráfico 11: Evolución de la población de Bilbao, por barrios. 2009-2010.

Gráfico 12: Municipios que han perdido población entre 2000-2010.

Gráfico 13: Distribución de la población extranjera de Bilbao, por distritos. 2010.

Gráfico 14: Distribución de la población total y extranjera de Bilbao, por distritos (%). 2010.

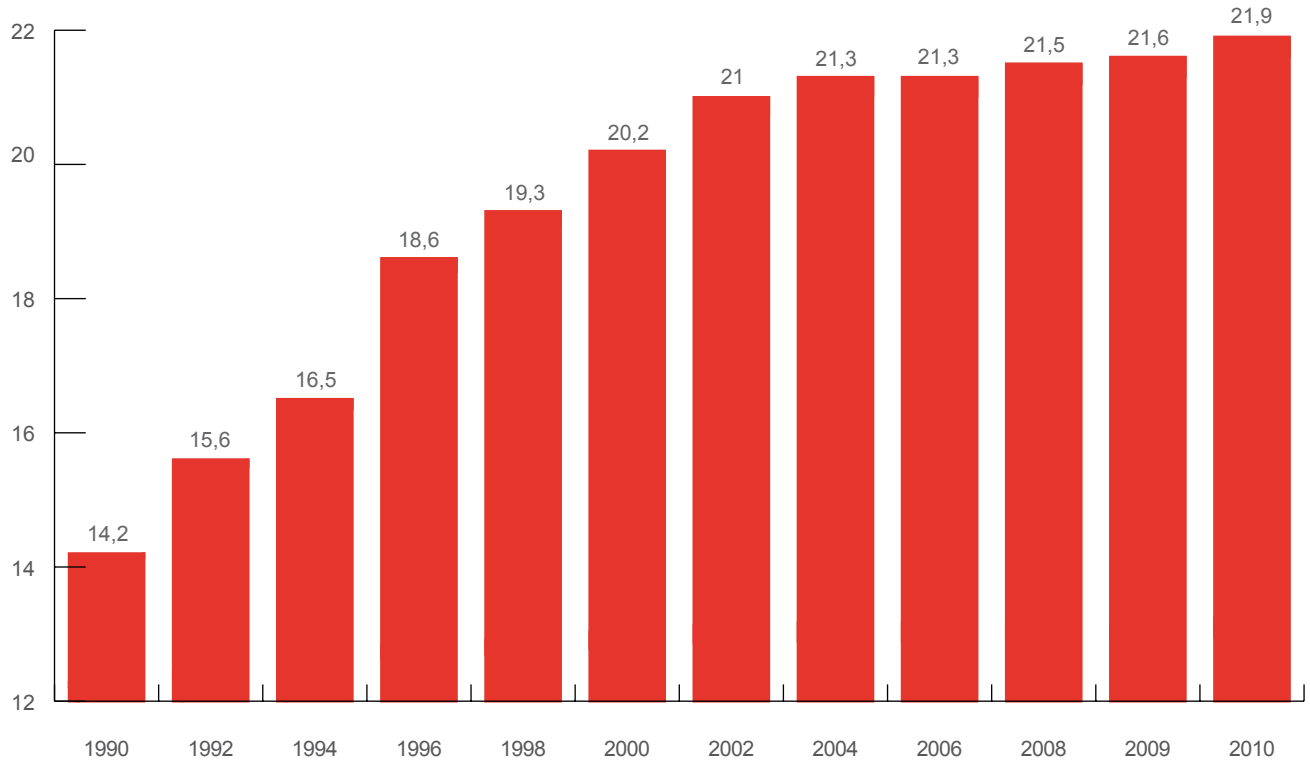

Fuente: Padrón Municipal. Elaboración propia.

Gráfico 1: Proyecciones de población a corto plazo en la CAPV, por grupos de edad. Proyecciones 2010-2020.

Gráfico 2: Evolución de la población mayor de 65 años de la CAPV por grupo de edad cumplida. Proyecciones 2010 - 2020.

Gráfico 3: Gasto en ayuda a las personas mayores con dependencia: aumento proyectado entre 2001 y 2050.

Gráfico 4: Proyecciones de la estructura de población de la CAPV según grandes grupos de edad.

Gráfico 5: Evolución de la población de Bilbao. 1900-2010.

Gráfico 6: Distribución de las altas y bajas de población de Bilbao, por causa. 2010.

Gráfico 7: Evolución comparada de tasas brutas de natalidad, según ámbito geográfico. (‰). 1999-2010.

Gráfico 8: Pirámide poblacional de Bilbao comparada, por rangos de edad y sexo. 2000 y 2010.

[Gráfico 9: Evolución del % de Población de 65 y más años sobre el total de Bilbao. 1990-2010.

Gráfico 10: Distribución de la población según procedencia. 2010.

Gráfico 11: Evolución de la población de Bilbao, por barrios. 2009-2010.

Gráfico 12: Municipios que han perdido población entre 2000-2010.

Gráfico 13: Distribución de la población extranjera de Bilbao, por distritos. 2010.

Gráfico 14: Distribución de la población total y extranjera de Bilbao, por distritos (%). 2010.

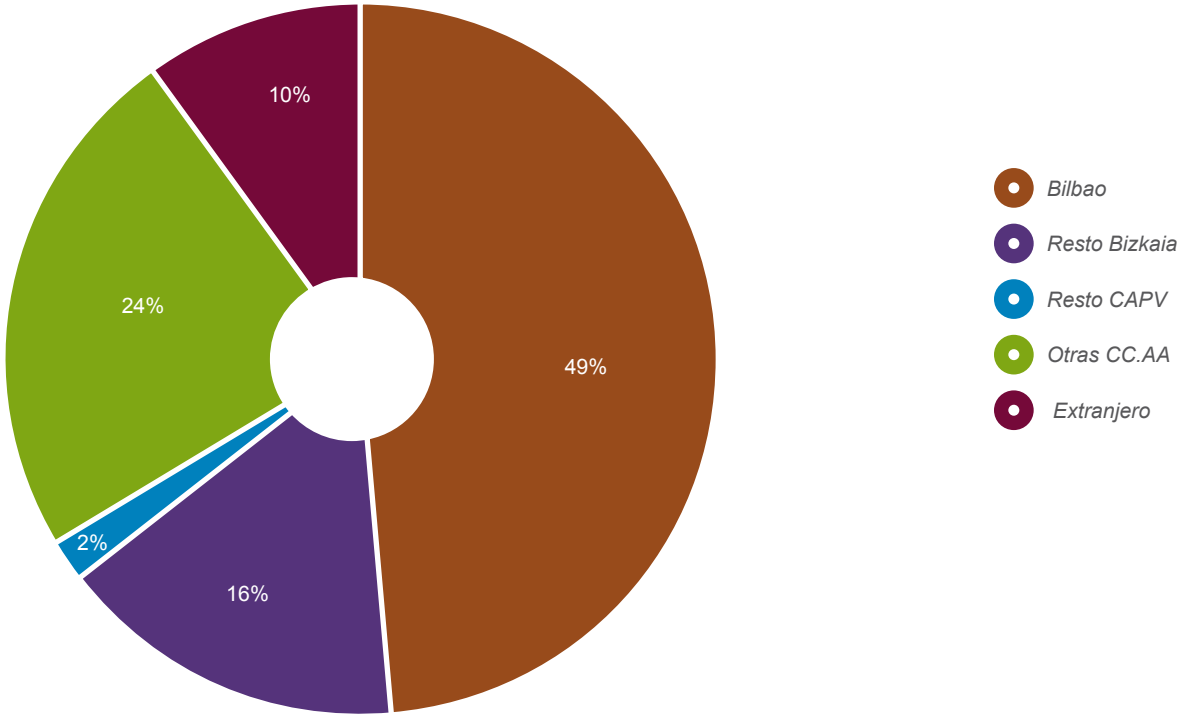

Fuente: Padrón Municipal.

Gráfico 1: Proyecciones de población a corto plazo en la CAPV, por grupos de edad. Proyecciones 2010-2020.

Gráfico 2: Evolución de la población mayor de 65 años de la CAPV por grupo de edad cumplida. Proyecciones 2010 - 2020.

Gráfico 3: Gasto en ayuda a las personas mayores con dependencia: aumento proyectado entre 2001 y 2050.

Gráfico 4: Proyecciones de la estructura de población de la CAPV según grandes grupos de edad.

Gráfico 5: Evolución de la población de Bilbao. 1900-2010.

Gráfico 6: Distribución de las altas y bajas de población de Bilbao, por causa. 2010.

Gráfico 7: Evolución comparada de tasas brutas de natalidad, según ámbito geográfico. (‰). 1999-2010.

Gráfico 8: Pirámide poblacional de Bilbao comparada, por rangos de edad y sexo. 2000 y 2010.

Gráfico 9: Evolución del % de Población de 65 y más años sobre el total de Bilbao. 1990-2010.

[**Gráfico 10: Distribución de la población según procedencia. 2010.**

Gráfico 11: Evolución de la población de Bilbao, por barrios. 2009-2010.

Gráfico 12: Municipios que han perdido población entre 2000-2010.

Gráfico 13: Distribución de la población extranjera de Bilbao, por distritos. 2010.

Gráfico 14: Distribución de la población total y extranjera de Bilbao, por distritos (%). 2010.

Envejecimiento demográfico, dependencia y servicios sociales
Bilbao: Datos generales de población
Bilbao metropolitano
La población extranjera

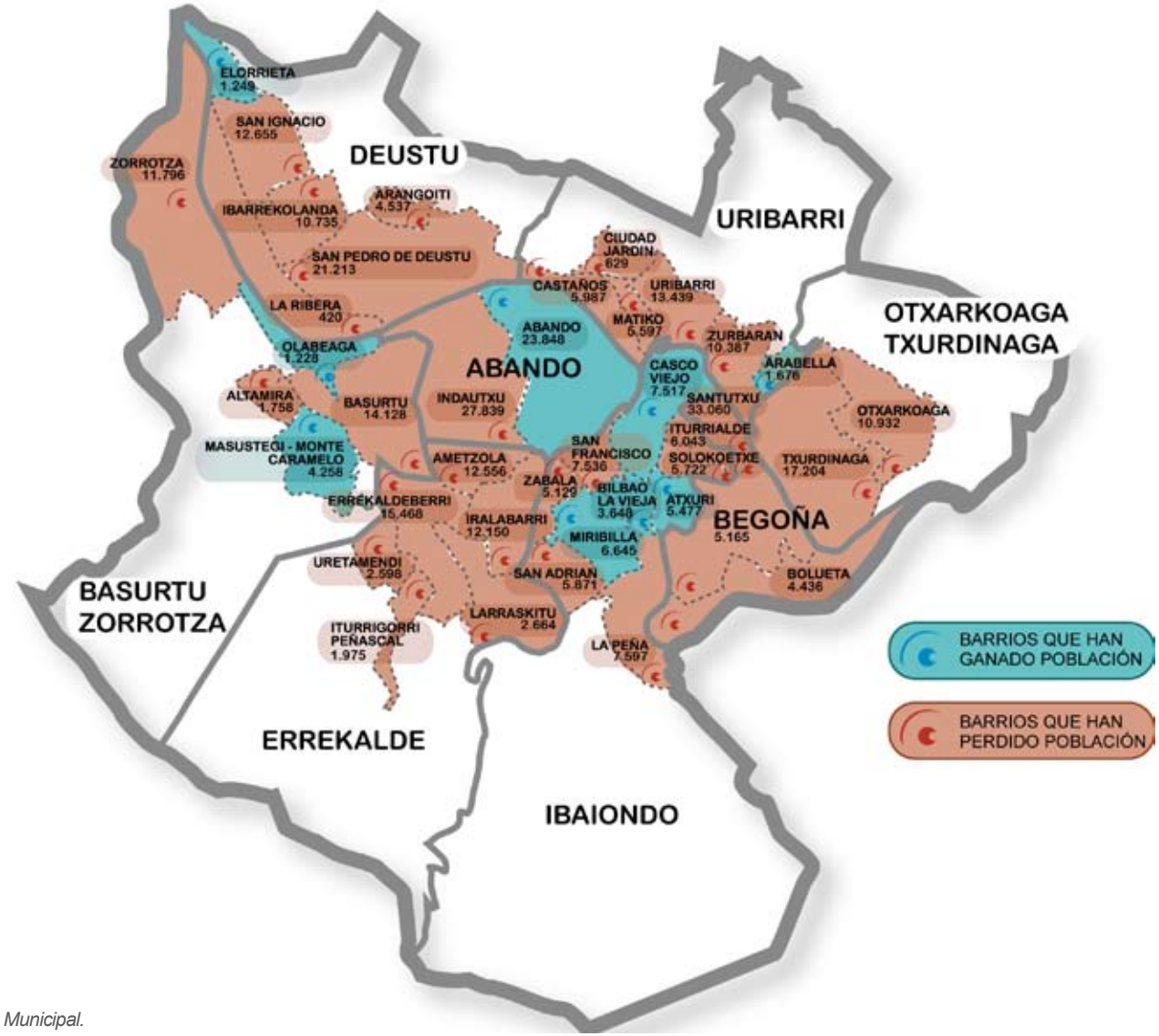

Fuente: Pdrón Municipal.

Gráfico 1: Proyecciones de población a corto plazo en la CAPV, por grupos de edad. Proyecciones 2010-2020.

Gráfico 2: Evolución de la población mayor de 65 años de la CAPV por grupo de edad cumplida. Proyecciones 2010 - 2020.

Gráfico 3: Gasto en ayuda a las personas mayores con dependencia: aumento proyectado entre 2001 y 2050.

Gráfico 4: Proyecciones de la estructura de población de la CAPV según grandes grupos de edad.

Gráfico 5: Evolución de la población de Bilbao. 1900-2010.

Gráfico 6: Distribución de las altas y bajas de población de Bilbao, por causa. 2010.

Gráfico 7: Evolución comparada de tasas brutas de natalidad, según ámbito geográfico. (‰). 1999-2010.

Gráfico 8: Pirámide poblacional de Bilbao comparada, por rangos de edad y sexo. 2000 y 2010.

Gráfico 9: Evolución del % de Población de 65 y más años sobre el total de Bilbao. 1990-2010.

Gráfico 10: Distribución de la población según procedencia. 2010.

[Gráfico 11: Evolución de la población de Bilbao, por barrios. 2009-2010.

Gráfico 12: Municipios que han perdido población entre 2000-2010.

Gráfico 13: Distribución de la población extranjera de Bilbao, por distritos. 2010.

Gráfico 14: Distribución de la población total y extranjera de Bilbao, por distritos (%). 2010.

Fuente: INE.

Gráfico 1: Proyecciones de población a corto plazo en la CAPV, por grupos de edad. Proyecciones 2010-2020.

Gráfico 2: Evolución de la población mayor de 65 años de la CAPV por grupo de edad cumplida. Proyecciones 2010 - 2020.

Gráfico 3: Gasto en ayuda a las personas mayores con dependencia: aumento proyectado entre 2001 y 2050.

Gráfico 4: Proyecciones de la estructura de población de la CAPV según grandes grupos de edad.

Gráfico 5: Evolución de la población de Bilbao. 1900-2010.

Gráfico 6: Distribución de las altas y bajas de población de Bilbao, por causa. 2010.

Gráfico 7: Evolución comparada de tasas brutas de natalidad, según ámbito geográfico. (‰). 1999-2010.

Gráfico 8: Pirámide poblacional de Bilbao comparada, por rangos de edad y sexo. 2000 y 2010.

Gráfico 9: Evolución del % de Población de 65 y más años sobre el total de Bilbao. 1990-2010.

Gráfico 10: Distribución de la población según procedencia. 2010.

Gráfico 11: Evolución de la población de Bilbao, por barrios. 2009-2010.

[Gráfico 12: Municipios que han perdido población entre 2000-2010.

Gráfico 13: Distribución de la población extranjera de Bilbao, por distritos. 2010.

Gráfico 14: Distribución de la población total y extranjera de Bilbao, por distritos (%). 2010.

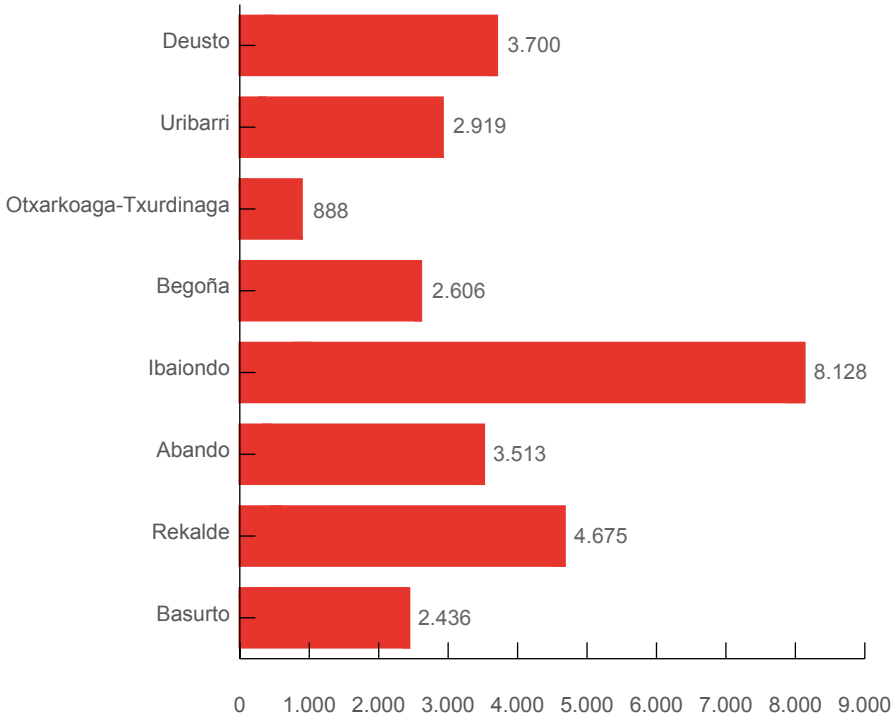

Fuente: Padrón municipal.

Gráfico 1: Proyecciones de población a corto plazo en la CAPV, por grupos de edad. Proyecciones 2010-2020.

Gráfico 2: Evolución de la población mayor de 65 años de la CAPV por grupo de edad cumplida. Proyecciones 2010 - 2020.

Gráfico 3: Gasto en ayuda a las personas mayores con dependencia: aumento proyectado entre 2001 y 2050.

Gráfico 4: Proyecciones de la estructura de población de la CAPV según grandes grupos de edad.

Gráfico 5: Evolución de la población de Bilbao. 1900-2010.

Gráfico 6: Distribución de las altas y bajas de población de Bilbao, por causa. 2010.

Gráfico 7: Evolución comparada de tasas brutas de natalidad, según ámbito geográfico. (‰). 1999-2010.

Gráfico 8: Pirámide poblacional de Bilbao comparada, por rangos de edad y sexo. 2000 y 2010.

Gráfico 9: Evolución del % de Población de 65 y más años sobre el total de Bilbao. 1990-2010.

Gráfico 10: Distribución de la población según procedencia. 2010.

Gráfico 11: Evolución de la población de Bilbao, por barrios. 2009-2010.

Gráfico 12: Municipios que han perdido población entre 2000-2010.

[Gráfico 13: Distribución de la población extranjera de Bilbao, por distritos. 2010.

Gráfico 14: Distribución de la población total y extranjera de Bilbao, por distritos (%). 2010

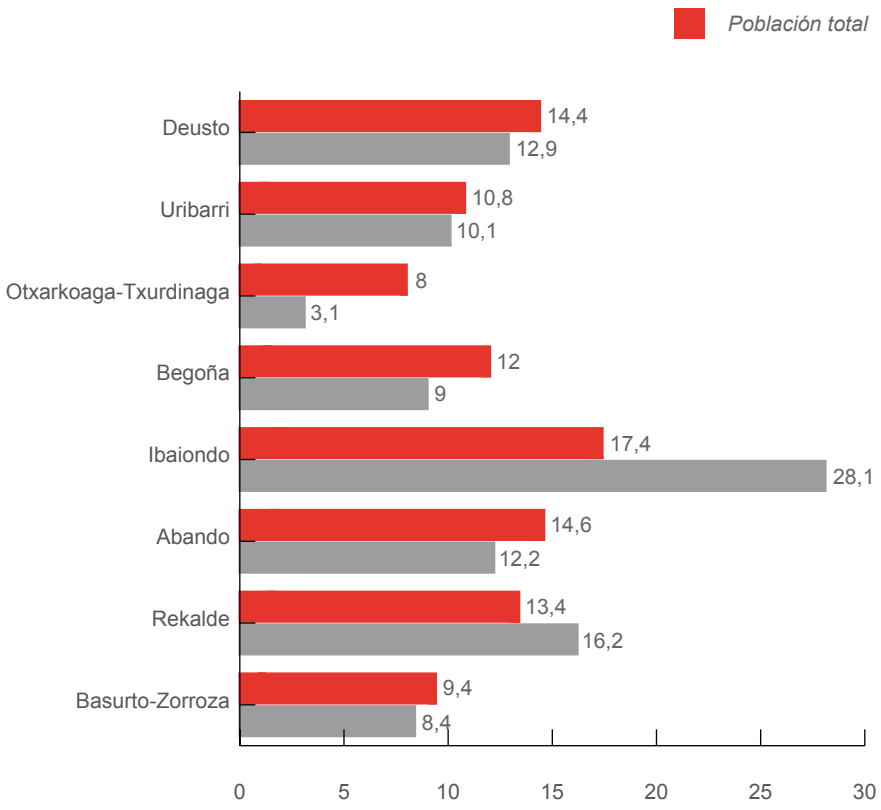

Fuente: Padrón municipal.

Gráfico 1: Proyecciones de población a corto plazo en la CAPV, por grupos de edad. Proyecciones 2010-2020.

Gráfico 2: Evolución de la población mayor de 65 años de la CAPV por grupo de edad cumplida. Proyecciones 2010 - 2020.

Gráfico 3: Gasto en ayuda a las personas mayores con dependencia: aumento proyectado entre 2001 y 2050.

Gráfico 4: Proyecciones de la estructura de población de la CAPV según grandes grupos de edad.

Gráfico 5: Evolución de la población de Bilbao. 1900-2010.

Gráfico 6: Distribución de las altas y bajas de población de Bilbao, por causa. 2010.

Gráfico 7: Evolución comparada de tasas brutas de natalidad, según ámbito geográfico. (‰). 1999-2010.

Gráfico 8: Pirámide poblacional de Bilbao comparada, por rangos de edad y sexo. 2000 y 2010.

Gráfico 9: Evolución del % de Población de 65 y más años sobre el total de Bilbao. 1990-2010.

Gráfico 10: Distribución de la población según procedencia. 2010.

Gráfico 11: Evolución de la población de Bilbao, por barrios. 2009-2010.

Gráfico 12: Municipios que han perdido población entre 2000-2010.

Gráfico 13: Distribución de la población extranjera de Bilbao, por distritos. 2010.

[**Gráfico 14: Distribución de la población total y extranjera de Bilbao, por distritos (%). 2010.**

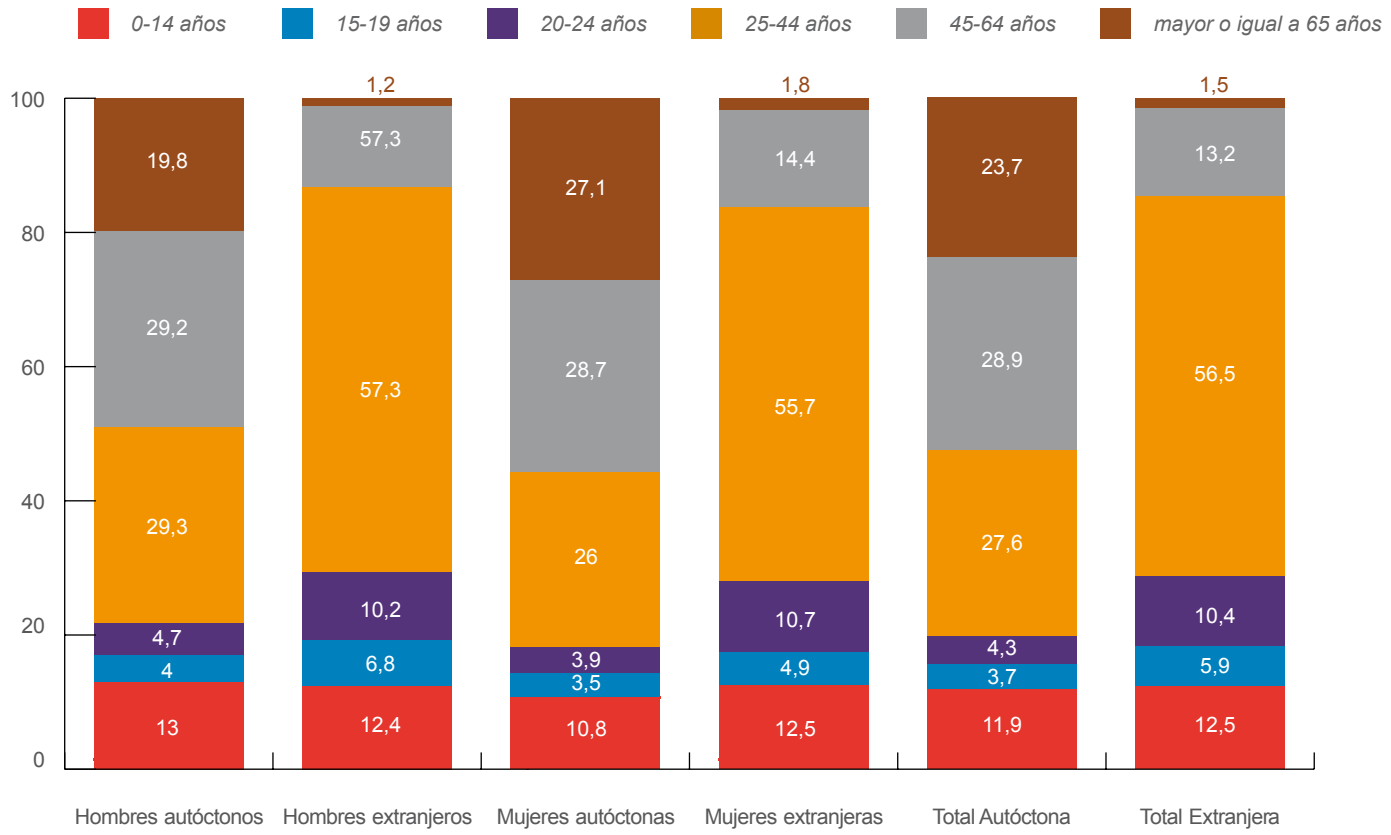

[**Gráfico 15: Distribución de la población autóctona y extranjera en Bilbao, por edad y sexo. 2010.**

Gráfico 16: Evolución de la distribución de la población extranjera de Bilbao, por continentes. 1996-2010.

Fuente: Padrón municipal.

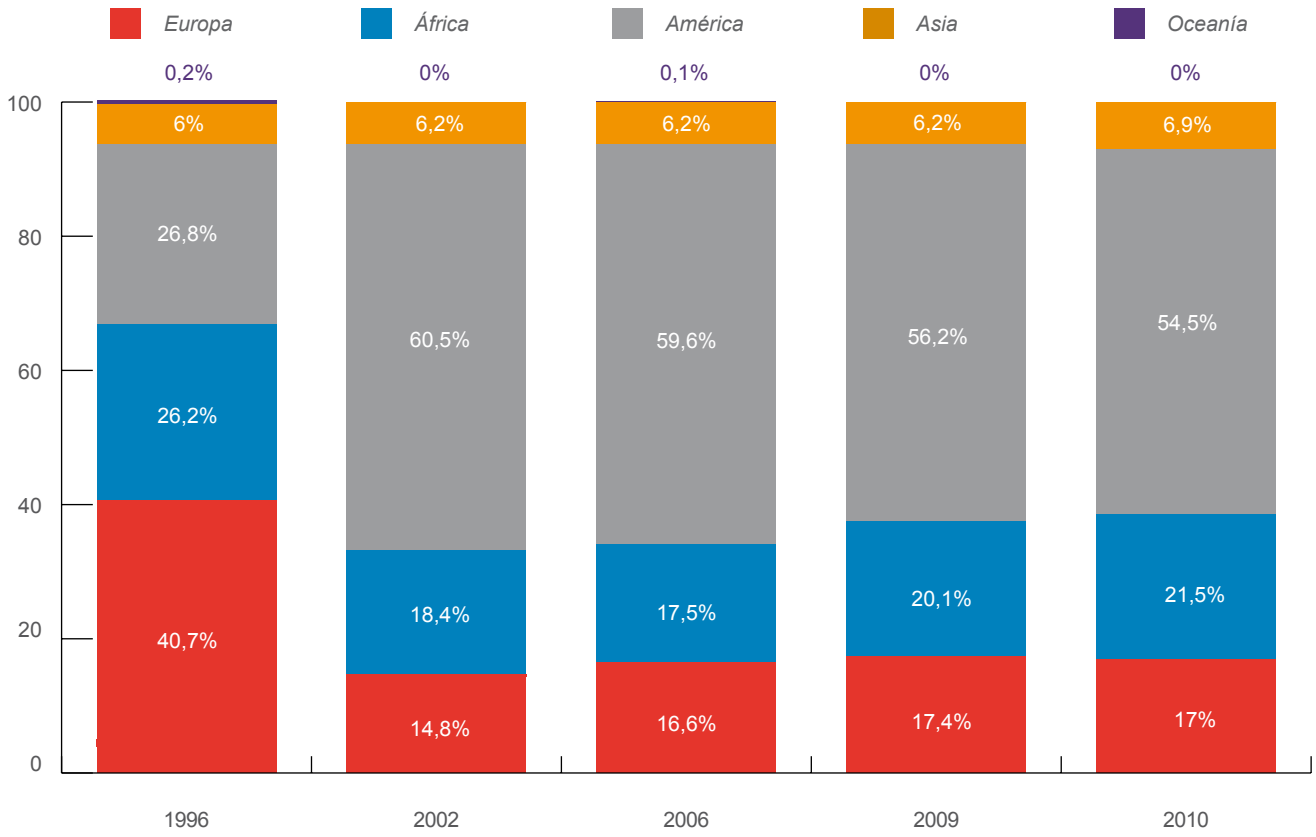

Gráfico 15: Distribución de la población autóctona y extranjera en Bilbao, por edad y sexo. 2010.

[**Gráfico 16: Evolución de la distribución de la población extranjera de Bilbao, por continentes. 1996-2010.**

Fuente: Padrón municipal.

TABLAS

- Tabla 1: Evolución de los saldos vegetativo y migratorio y del movimiento urbano de Bilbao. 2001-2010.
- Tabla 2: Movimiento natural de la población de Bilbao. 2010.
- Tabla 3: Movimientos migratorios de Bilbao. 2010.
- Tabla 4: Evolución de la estructura poblacional de Bilbao, por grupos de edad. 2000-2010.
- Tabla 5: Evolución de la población de Bilbao, por distritos y densidad de población. 2000-2010.
- Tabla 6: Evolución de la población extranjera en Bilbao, por procedencia (%). 2009-2010
- Tabla 7: Nivel Educativo de la Población extranjera de Bilbao en 2010.

AÑOS	Saldo vegetativo	Saldo migratorio	Movimiento urbano interno
2001	-706	273	13.992
2002	-944	1.100	15.212
2003	-767	374	18.332
2004	-615	1.592	18.624
2005	-1.053	1.951	23.946
2006	-788	2.628	26.601
2007	-695	2.513	20.258
2008	-565	2.572	19.049
2009	-375	3.182	25.336
2010	-627	2.464	20.871

Fuente: Padrón municipal.

[Tabla 1: Evolución de los saldos vegetativo y migratorio y del movimiento urbano de Bilbao. 2001-2010.
Tabla 2: Movimiento natural de la población de Bilbao. 2010.
Tabla 3: Movimientos migratorios de Bilbao. 2010.
Tabla 4: Evolución de la estructura poblacional de Bilbao, por grupos de edad. 2000-2010.
Tabla 5: Evolución de la población de Bilbao, por distritos y densidad de población. 2000-2010
Tabla 6: Evolución de la población extranjera en Bilbao, por procedencia (%). 2009-2010.
Tabla 7: Nivel Educativo de la Población extranjera de Bilbao en 2010.

Tabla 1: Evolución de los saldos vegetativo y migratorio y del movimiento urbano de Bilbao. 2001-2010.
[Tabla 2: Movimiento natural de la población de Bilbao. 2010.
Tabla 3: Movimientos migratorios de Bilbao. 2010.
Tabla 4: Evolución de la estructura poblacional de Bilbao, por grupos de edad. 2000-2010.
Tabla 5: Evolución de la población de Bilbao, por distritos y densidad de población. 2000-2010
Tabla 6: Evolución de la población extranjera en Bilbao, por procedencia (%). 2009-2010.
Tabla 7: Nivel Educativo de la Población extranjera de Bilbao en 2010.

DISTRITOS	Saldo vegetativo	Movimiento urbano interno	Saldo migratorio
Deusto	-129	-163	-34
Uribarri	-123	-3	265
Otxarkoaga-Txurdinaga	-80	38	-96
Begoña	-93	-114	54
Ibaiondo	151	296	1.160
Abando	-306	126	529
Rekalde	-45	-102	449
Basurto - Zorroza	-2	-78	137
Total	**-627**	**0**	**2.464**

Fuente: Padrón municipal.

Tabla 1: Evolución de los saldos vegetativo y migratorio y del movimiento urbano de Bilbao. 2001-2010.
Tabla 2: Movimiento natural de la población de Bilbao. 2010.
[Tabla 3: Movimientos migratorios de Bilbao. 2010.
Tabla 4: Evolución de la estructura poblacional de Bilbao, por grupos de edad. 2000-2010.
Tabla 5: Evolución de la población de Bilbao, por distritos y densidad de población. 2000-2010
Tabla 6: Evolución de la población extranjera en Bilbao, por procedencia (%). 2009-2010.
Tabla 7: Nivel Educativo de la Población extranjera de Bilbao en 2010.

2010	Emigran	Inmigran
Cambio municipio	10.472	10.471
Movimiento Extranjero	532	2.997
Total	**11.004**	**13.468**
Saldo migratorio	**2.464**	

Fuente: Padrón municipal.

EDAD	2000	2009	2010	Δ 2009-2010	Δ 2000-2010
0-19 años	57.856	55.834	55.999	165	**-1857**
20-64 años	225.799	223.113	220.612	-2501	**-5187**
≥ 65 años	71.833	76.784	77.460	676	**5627**

Fuente: Padrón municipal.

Tabla 1: Evolución de los saldos vegetativo y migratorio y del movimiento urbano de Bilbao. 2001-2010.
Tabla 2: Movimiento natural de la población de Bilbao. 2010.
Tabla 3: Movimientos migratorios de Bilbao. 2010.
[Tabla 4: Evolución de la estructura poblacional de Bilbao, por grupos de edad. 2000-2010.
Tabla 5: Evolución de la población de Bilbao, por distritos y densidad de población. 2000-2010
Tabla 6: Evolución de la población extranjera en Bilbao, por procedencia (%). 2009-2010.
Tabla 7: Nivel Educativo de la Población extranjera de Bilbao en 2010.

Tabla 1: Evolución de los saldos vegetativo y migratorio y del movimiento urbano de Bilbao. 2001-2010.
Tabla 2: Movimiento natural de la población de Bilbao. 2010.
Tabla 3: Movimientos migratorios de Bilbao. 2010.
Tabla 4: Evolución de la estructura poblacional de Bilbao, por grupos de edad. 2000-2010.
[Tabla 5: Evolución de la población de Bilbao, por distritos y densidad de población. 2000-2010
Tabla 6: Evolución de la población extranjera en Bilbao, por procedencia (%). 2009-2010.
Tabla 7: Nivel Educativo de la Población extranjera de Bilbao en 2010.

DISTRITOS	2000	2010	Δ (%) 2000-2010	Δ 2009-2010	Densidad Habitantes/km²
Deusto	53.690	50.939	-5,1%	-717	**10.288**
Uribarri	41.941	38.154	-9,0%	-181	**9.112**
Otxarkoaga-Txurdinaga	29.965	28.240	-5,7%	-278	**7.242**
Begoña	46.252	42.661	-7,8%	-369	**24.092**
Ibaiondo	51.418	61.501	19,6%	472	**6.373**
Abando	52.818	51.687	-2,1%	-31	**24.164**
Rekalde	45.616	47.486	4,1%	-301	**6.819**
Basurto - Zorroza	33.788	33.403	-1,1%	-255	**4.711**
Total	**355.488**	**354.071**	**-0,4%**	**-1.660**	**8.710**

Fuente: Padrón municipal.

Tabla 1: Evolución de los saldos vegetativo y migratorio y del movimiento urbano de Bilbao. 2001-2010.
Tabla 2: Movimiento natural de la población de Bilbao. 2010.
Tabla 3: Movimientos migratorios de Bilbao. 2010.
Tabla 4: Evolución de la estructura poblacional de Bilbao, por grupos de edad. 2000-2010.
Tabla 5: Evolución de la población de Bilbao, por distritos y densidad de población. 2000-2010
[Tabla 6: Evolución de la población extranjera en Bilbao, por procedencia (%). 2009-2010.
Tabla 7: Nivel Educativo de la Población extranjera de Bilbao en 2010.

NACIONALIDAD	2009	2010	Δ 2009-2010	2010 % Sobre total
EUROPA	4.943	4.910	-0,6%	17%
RUMANÍA	2.248	2.280	1,4%	
PORTUGAL	591	553	-6,4%	
ITALIA	465	467	0,4%	
FRANCIA	311	285	-8,3%	
AFRICA	5.702	6.215	9%	21,5%
MARRUECOS	2.058	2.177	5,8%	
SENEGAL	630	683	8,4%	
ARGELIA	736	801	8,8%	
AMÉRICA NORTE	129	153	18.6%	0,5%
AMÉRICA CENTRAL	1.000	1.065	6,5%	3,7%
AMÉRICA SUR	14.829	14.516	-2,1%	50,3%
COLOMBIA	3.730	3.546	-4,9%	
BOLIVIA	4.879	4.727	-3,1%	
ECUADOR	1.832	1.681	-8,2%	
AUSTRALIA-OCEANÍA	11	13	0,2%	0,0%
PAÍSES ASIÁTICOS	1.756	1.991	13,4%	7%
CHINA	1.390	1.533	10,3%	
APÁTRIDAS Y NO CONSTA	2	2	0%	0,0%
TOTAL	**28.372**	**28.865**	**1,7%**	**100%**

Fuente: Padrón municipal.

Tabla 1: Evolución de los saldos vegetativo y migratorio y del movimiento urbano de Bilbao. 2001-2010.
Tabla 2: Movimiento natural de la población de Bilbao. 2010.
Tabla 3: Movimientos migratorios de Bilbao. 2010.
Tabla 4: Evolución de la estructura poblacional de Bilbao, por grupos de edad. 2000-2010.
Tabla 5: Evolución de la población de Bilbao, por distritos y densidad de población. 2000-2010
Tabla 6: Evolución de la población extranjera en Bilbao, por procedencia (%). 2009-2010.
[Tabla 7: Nivel Educativo de la Población extranjera de Bilbao en 2010.

NIVEL EDUCATIVO	Nº Extranjeros
Sin estudios. Preescolar y Primarios	14.317
Profesionales	1.092
Secundarios	10.392
Medios superiores	986
Superiores	1.964
Estudios de "Máster" y Postgraduado, Doctorado	114
Total	**28.865**

Fuente: Padrón Municipal.

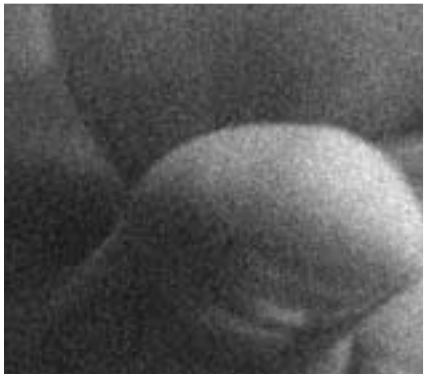

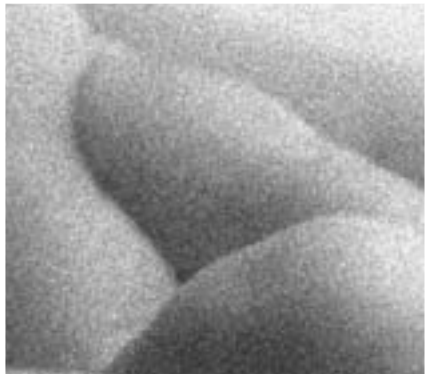

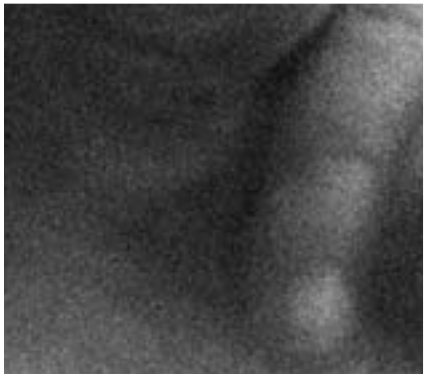
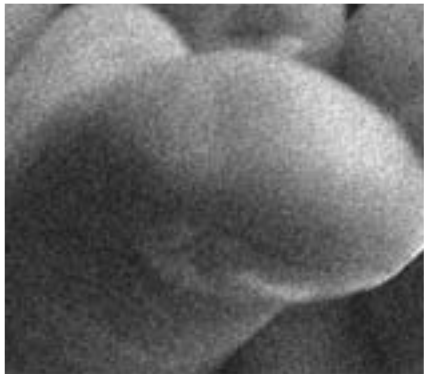

CAPÍTULO 5

Situación económica de la población y Servicios Sociales

Situación económica de la población
Protección social y Servicios Sociales
Personal, gasto y financiación de los Servicios Sociales

Anuario Socieconómico de Bilbao 2010

Situación económica de la población

[Producto Interior Bruto y PIB por habitante

Según el informe de Contabilidad Regional de España (Base 2000). Producto interior Bruto regional, realizado por el INE, en el año 2010, siete comunidades registraron tasas de crecimiento positivas en su producto interior bruto (PIB), después de que en 2009 todas las comunidades registraran tasas de crecimiento negativo.

La comunidad foral de Navarra fue la economía regional que registró un mayor crecimiento de su PIB (1,2%), le siguieron País Vasco (0,8%), Castilla y León (0,8%), y Asturias (0,3%). Todas las comunidades autónomas crecieron por debajo de la media de la Unión Europea (1,8%) y, por lo que respecta a España, once territorios crecieron por encima de la media nacional que fue de -0,1%.

Gráfico 1: Distribución del Producto Interior Bruto por habitante. 2010.

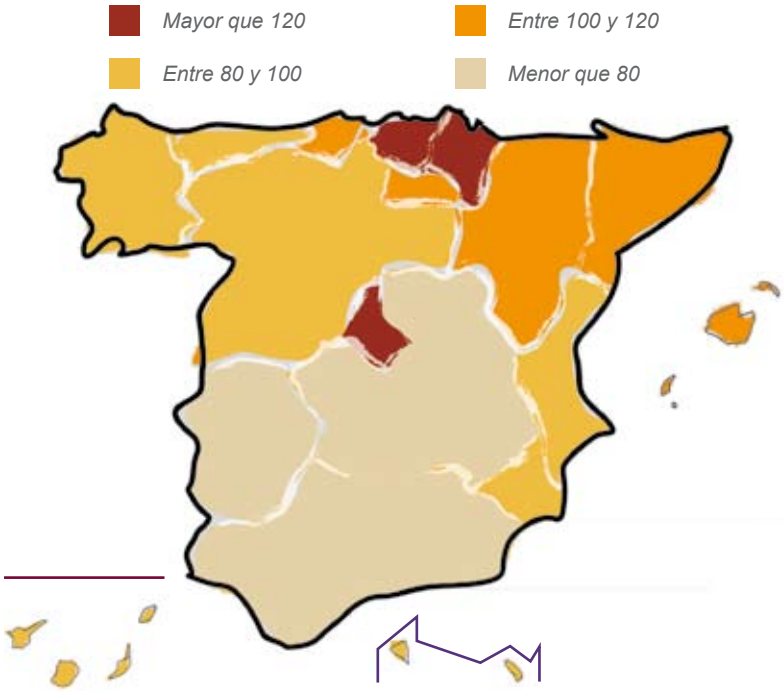

Fuente: INE, Contabilidad Regional de España. Base 2000.

Los peores registros de crecimiento autonómicos fueron Andalucía (-0,9%), Castilla La Mancha (- 0,9%) y Canarias (-0,8%).

Las razones del mayor crecimiento de la Comunidad del País Vasco se sustentan especialmente, en la notable aportación de la industria del sector automóvil y, en menor medida, de la industria ligada a la metalurgia.

Atendiendo al Producto Interior Bruto nominal por habitante, la primera posición la ocupa País Vasco con 31.314 euros por habitante, seguido de Navarra con 29.982 euros y de Madrid con 29.963.

En posiciones menos favorecidas, Castilla la Mancha con 17.621 euros por habitante, Andalucía con 17.405 y Extremadura con 16.828 euros presentan los perores registros.

La media nacional se situó en 23.063 euros y la de los 27 países de la Unión Europea en 24.486 euros por habitante.

Según el Informe de Cuentas Económicas del Eustat 2010, se observa una importante recuperación del PIB por habitante en los tres territorios históricos, pasando a cifras positivas de crecimiento que en todos los casos superan, en al menos 6 puntos porcentuales, a los datos registrados el pasado año.

Tabla 1: PIB por territorio histórico, (en miles €). 2009-2010.

ÁMBITO	2009	2010	▲▼
C.A. de Euskadi	64.225.605	65.419.243	1,8%
Araba	10.638.533	10.804.777	1,6%
Bizkaia	32.747.820	33.478.454	2,2%
Gipuzkoa	20.839.252	21.136.012	1,4%

Fuente: EUSTAT. Cuentas económicas. Avance 2010.

[Producto Interior Bruto y PIB por habitante
Renta personal y familiar
Ingresos y gastos de los hogares

[Producto Interior Bruto y PIB por habitante
Renta personal y familiar
Ingresos y gastos de los hogares

Gráfico 2: Evolución de la variación (%) anual del PIB per cápita por habitante, CAPV y territorios históricos. 2010.

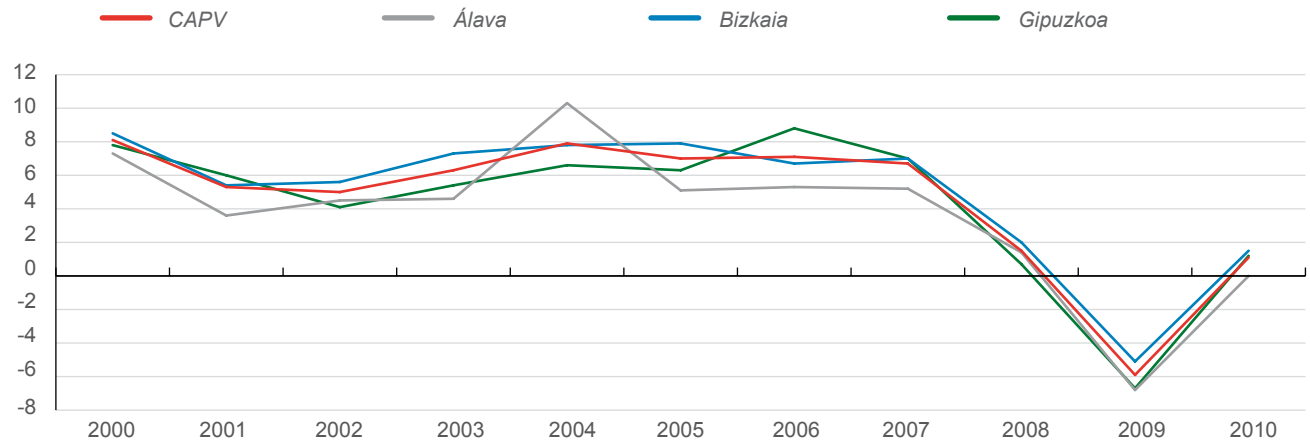

Fuente: Eustat. Cuentas económicas.

En el año 2008, y siguiendo los últimos datos publicados a nivel de municipios por Eustat, el PIB per cápita en Bilbao es el más bajo de las tres capitales. Lo mismo ocurre a nivel de territorios históricos con Bizkaia, que ocupa la última posición del ranking, tanto en el año 2008 como en el 2010.

Tabla 2: PIB per cápita por territorios históricos y capitales. 2008.

ÁMBITO	2008	2010
C.A. de Euskadi	31.514	29.988
Territorios		
Araba	36.223	33.726
Bizkaia	29.971	28.859
Guipúzcoa	31.951	30.147
Capitales		
Vitoria-Gasteiz	33.499	(*)
Bilbao	30.572	(*)
Donostia-San Sebastián	32.577	(*)

Fuente: EUSTAT. Cuentas Económicas. (Base 2005). (*) Dato no disponible.

El indicador de PIB per cápita a nivel municipal mide la riqueza generada en un municipio por los factores productivos (fábricas, comercios, empresas de servicios, etc.) instalados en su ámbito territorial por habitante residente, y esta manera de calcularlo provoca resultados sorprendentes. Así, según datos publicados por Eustat en 2011, los municipios, de Zamudio (307.333 €), Olaberria (285.377 €) y Zierbena (276.186 €) son los que obtienen mayor PIB per cápita de la C.A de Euskadi en 2008. El municipio de Bilbao presenta en el mismo año un PIB per cápita de 30.572 euros.

En lo que respecta a las tres capitales, señalar que tanto en Bilbao como en Donostia-San Sebastián, más del 85% de su PIB es generado por el sector servicios, a diferencia de Vitoria-Gasteiz donde ese porcentaje ronda el 64%. En la capital alavesa la aportación del sector industrial es superior (26%) a Bilbao (6,5%) y Donostia-San Sebastián (6,8%).

[Renta personal y familiar

Tomando como referencia los últimos datos publicados por el INE en el informe Contabilidad Regional de España (Base 2000) sobre la renta personal y familiar media, en el año 2008 los hogares del País Vasco fueron los que tuvieron una mayor renta disponible por habitante con 20.760 euros, un 34,5% por encima de la media nacional que fue de 15.433. Le siguieron en nivel de renta la Comunidad Foral de Navarra (19.991 euros), la comunidad de Madrid y la de Cataluña por este orden. Por el contrario Extremadura (12.436 euros) y Andalucía (12.480 euros) presentaron los datos más bajos.

Al igual que en el año precedente, 10 comunidades autónomas superaron dicha media nacional.

La Estadística de Renta Personal y Familiar (año 2006) publicada en 2010 por Eustat sitúa la renta personal media de los residentes en la C.A. de Euskadi en 17.362 euros con un crecimiento del 27,2% en el trienio 2003-2006. Gipuzkoa es el territorio que cuenta con la mayor renta personal, 17.488 euros, le sigue Bizkaia con 17.332 euros y, por último, Álava con 17.190 euros.

La renta personal media de las capitales de los tres territorios históricos supera el promedio de la C.A. de Euskadi. En primera posición está Donostia-San Sebastián, con 20.056 euros; seguida por Bilbao, con 18.196 euros y por último, Vitoria- Gasteiz, con 17.597 euros.

Y en cuanto a barrios Abando en Bilbao, Miramon-Zorroaga en Donostia-San Sebastián y Mendizorrotza en Vitoria-Gasteiz, son los barrios con mayor renta personal media en las tres capitales vascas en el 2006. Por el contrario Iturrigorri–Peñascal en Bilbao. Altza en Donostia-San Sebastián, y Abetxuko en Vitoria-Gasteiz son las que registran la renta personal media más baja en las tres ciudades, para la población de 18 años o más.

Por sexos, la renta personal se distribuye de manera desigual. Los varones de la C.A. de Euskadi obtienen una renta total promedio de 23.224 euros, prácticamente el doble que las mujeres que cuentan con una renta de 11.857 euros. La mayor diferencia entre las rentas personales por sexos se localiza en el tramo de edad entre 55 y 59 años, siendo los varones quienes superan en 21.330 euros la renta personal media de las mujeres.

Gráfico 3: Renta disponible bruta de los hogares (per cápita), diferentes ámbitos. 2000-2008.

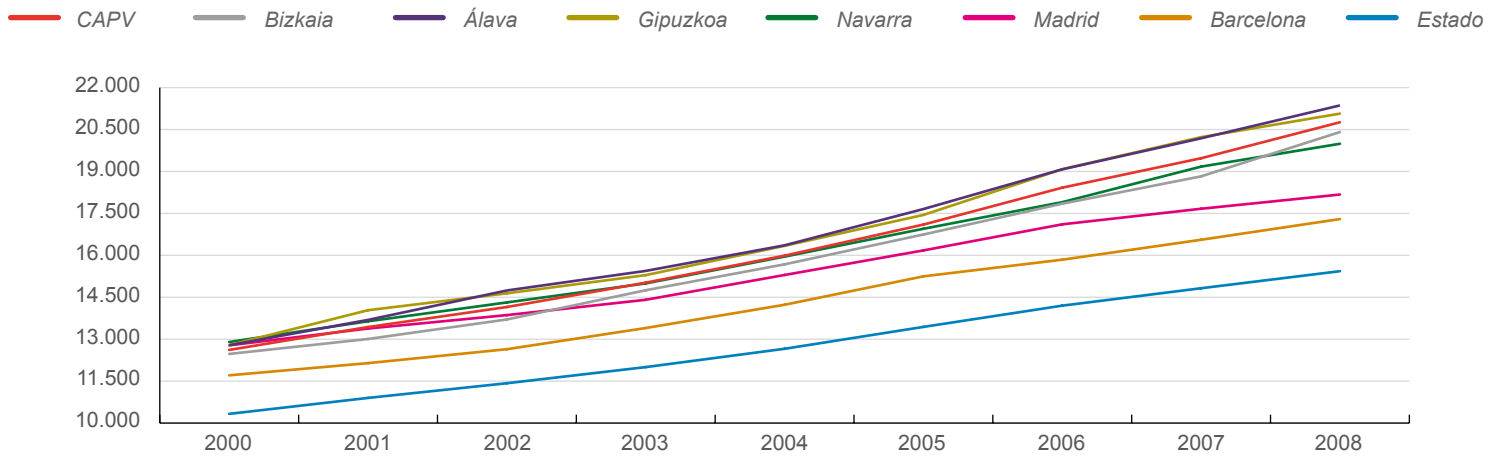

Fuente: INE. Contabilidad Regional de España. Base 2000. Cuentas de renta del sector hogares.

Producto Interior Bruto y PIB por habitante
[Renta personal y familiar
Ingresos y gastos de los hogares

Producto Interior Bruto y PIB por habitante
[Renta personal y familiar
Ingresos y gastos de los hogares

Tabla 3: Renta personal y familiar media (€), en diferentes ámbitos. 2003-2006.

ÁMBITO	2003		2006		▲▼	
	RENTA PERSONAL	RENTA FAMILIAR	RENTA PERSONAL	RENTA FAMILIAR	RENTA PERSONAL	RENTA FAMILIAR
CAPV	13.647	32.609	17.362	38.853	27,2%	19,1%
Bizkaia	13.376	32.201	17.332	39.008	29,6%	21,1%
Araba	14.132	33.968	17.190	38.610	21,7%	13,7%
Gipuzkoa	13.892	32.692	17.488	38.704	25,9%	18,4%
Bilbao	13.922	32.463	18.196	39.679	30,7%	22,2%
Gran Bilbao	13.416	32.186	17.519	39.181	30,6%	21,7%
Vitoria- Gasteiz	14.506	35.093	17.597	39.506	21,3%	12,6%
Donostia-San Sebastián	15.496	36.525	20.056	43.893	29,4%	20,2%

Fuente: Estadística de renta familiar y personal, Eustat.

Con respecto a la renta familiar media de la C.A. de Euskadi en el año 2006 se sitúa en 38.853 euros. En este caso, Bizkaia es el territorio que cuenta con la mayor renta familiar, 39.008 euros; le sigue Gipuzkoa con 38.704 euros y, por último, Álava con 38.610 euros. Desde el 2003, la renta familiar media de la C.A. de Euskadi crece un 19,15%.

Por territorios, Bizkaia tiene nuevamente el mejor comportamiento creciendo un 21,14%, seguida de Gipuzkoa que aumenta un 18,4% la renta familiar de su territorio, mientras que Álava tiene un incremento de un 13,7%.

Tomando al perceptor principal de la familia como referencia se observan diferencias importantes. Cuando el perceptor principal de la familia es varón, las familias tienen unos ingresos medios de 42.774 euros, concentrándose la mayoría de las familias en los estratos intermedios y altos, mientras que si es mujer la renta familiar media se sitúa en 30.950 euros y se concentran en los estratos de renta más bajos.

En el municipio de Bilbao hay grandes diferencias de unos barrios a otros en cuanto a rentas personales y familiares medias. Por otro lado, las ren-

Gráfico 4: Renta familiar máxima y mínima según barrio, por distritos. 2006.

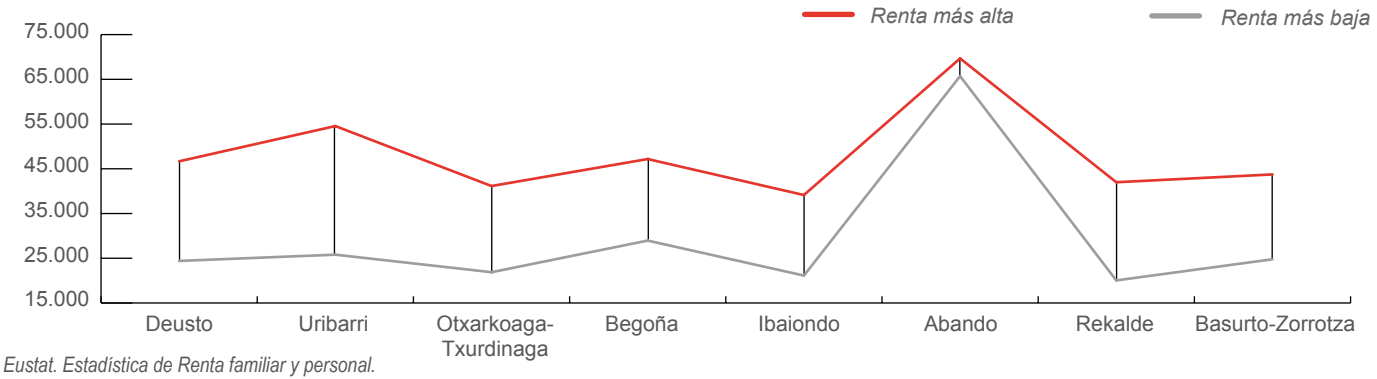

Fuente: Eustat. Estadística de Renta familiar y personal.

Producto Interior Bruto y PIB por habitante
Renta personal y familiar
Ingresos y gastos de los hogares

Tabla 4: Renta personal y familiar. Bilbao por barrios. 2006.

Barrio de residencia	Renta personal	Renta familiar
Abando	31.537	69.670
Altamira	11.660	24.769
Ametzola	19.621	41.995
Arabella	12.758	25.801
Arangoiti	12.332	27.933
Atxuri	12.966	26.774
Basurtu	19.825	43.740
Begoña	19.441	47.180
Bilbao la Vieja	10.328	21.126
Bolueta	13.137	28.948
Casco Viejo	19.818	39.132
Castaños	25.705	54.553
Ciudad Jardín	19.738	43.984
Errekaldeberri	14.103	30.267
Ibarrekolanda	18.673	43.141
Indautxu	29.992	65.717
Iralabarri	17.016	36.272
Iturralde	16.076	34.409
Iturrigorri-Peñascal	9.210	20.048
La Peña	13.033	28.569
La Ribera	12.836	24.402
Larraskitu	12.675	26.652
Masustegi-Monte Caramelo	16.259	35.635
Matiko	16.123	33.944
Olabeaga	13.144	26.559
Otxarkoaga	9.959	21.883
San Adrián	18.265	36.647
San Francisco	9.969	22.517
San Ignacio	16.406	34.836
San Pedro de Deustu	20.616	46.671
Santutxu	14.690	31.743
Solokoetxe	16.080	35.141
Txurdinaga	17.238	41.144
Uretamendi	10.047	21.324
Uribarri	14.441	30.896
Zabala	14.209	28.678
Zorrotza	13.027	29.011
Zurbaran	16.992	38.324

Fuente: Eustat. Estadística de renta familiar y personal.

tas familiares medias también presentan grandes diferencias siendo los extremos Iturrigorri- Peñascal con 20.048 €/año, y Abando con 69.670 €/año.

Abando, Indautxu y Castaños son los barrios con mayor renta personal media en Bilbao. Por el contrario, Iturrigorri-Peñascal, Otxarkoaga y San Francisco, son los que registran la renta personal media más baja. En total, 11 barrios superan la renta personal media de Bilbao, quedando por debajo los 27 restantes.

En cuanto a rentas familiares, son los barrios de Abando, Indautxu y Castaños los que presentan rentas familiares medias más elevadas e Iturrigorri-Peñascal, Bilbao La vieja y Uretamendi se posicionan al otro extremo del ranking. Diez son los barrios que se posicionan por encima de la renta familiar media de Bilbao.

La renta familiar media en el barrio de Iturrigorri-Peñascal es de 20.048 euros, notablemente inferior incluso a la renta personal media obtenida en Abando.

En cuanto a la distribución de las rentas, aquellos barrios con rentas personales y familiares más altas registran una incidencia menor de las rentas procedentes del trabajo y superior en lo que respecta a las rentas de capital. Así, por ejemplo, el caso de los barrios bilbaínos de Abando e Indautxu, donde las rentas de trabajo suponen solo un 50% de la renta total, mientras que las rentas de capital tienen una incidencia del 27%.

Por el contrario, aquellos barrios que registran las rentas personales medias más bajas obtienen sus rentas prioritariamente del trabajo y presentan una menor incidencia de las rentas que provienen del capital.

[Ingresos y gastos de los hogares

Los Ingresos medios anuales de los hogares españoles en 2010 alcanzaron los 24.890 euros, según la Encuesta definitiva de Condiciones de Vida publicada por el INE, lo que se traduce una disminución interanual del 4,4%. Por otra parte, el ingreso medio por persona alcanza según la misma fuente los 9.371 euros, un 3,8% inferior al ingreso registrado el año anterior.

Tabla 5: Renta anual neta media por hogar, persona y unidad de consumo, (€). 2010.

RENTA	2009	2010	▲▼
Renta media por hogar	26.033	24.890	-4,4%
Renta media por persona	9.737	9.371	-3,7%
Renta media por unidad de consumo	14.747	14.153	4%

Fuente: INE, Encuesta de Condiciones de Vida.

Por edades, la menor renta media por persona la obtienen quienes cuentan con 65 años o más, que alcanzan 9.775 euros (9.807 euros los varones y 9.669 las mujeres). Y la mayor renta la perciben quienes se agrupan en el rango de edad de 45 a 64 años, con 10.669 euros.

La diferencia de rentas por sexos es en general favorable a los varones siendo especialmente significativa (424 euros) en la franja de 30 a 44 años. Sin embargo las mujeres entre 45 y 64 años superan en renta a los hombres para esa misma edad, concretamente suman 10.776 euros frente a 10.559.

Según el nivel educativo, el ingreso medio por persona oscila entre los 13.964 euros de renta media que corresponden a las personas que han alcanzado un grado de formación superior y los 8.027 euros de quienes sólo tienen un nivel de educación primaria o inferior.

Por comunidades autónomas, la CAPV tiene una renta media por hogar de 30.456 €, siendo la tercera renta más alta del Estado, sólo por debajo de Navarra con 34.409 € y de la comunidad de Madrid con 30.468 €. Inmediatamente por detrás del País Vasco se sitúa Ceuta con 29.254 €. La comunidad con menor renta anual media es Extremadura que se queda en 19.858 €.

En cuanto a la renta media por persona, es la Comunidad Foral de Navarra quien ocupa la primera posición del ranking, siendo de 13.179 euros. Le siguen: Euskadi con 12.203 € y a mayor distancia los 11.332 € de la Comunidad de Madrid.

De la Encuesta de Condiciones de Vida resulta también que en el año 2010 el 30,6% de los hogares llega a fin de mes con dificultad o mucha dificultad en dato casi similar al de 2009. Sin embargo el porcentaje de hogares que no tiene capacidad para afrontar gastos imprevistos experimenta un aumento de 2.7 puntos porcentuales respecto al año anterior, y se coloca en el 36,7%, el valor más elevado de los últimos 6 años.

Por el contrario, en la CAE desciende al 19% el número de hogares que no puede afrontar gastos imprevistos.

Según la Encuesta de Presupuestos Familiares, el gasto total en consumo de los hogares registró en 2010 una disminución del 1,5%, siendo Hoteles, Cafés y Restaurantes, y Mobiliario, equipamiento y otros gastos de la vivienda los grupos que presentan un mayor decrecimiento interanual.

El número de hogares en España ha aumentado debido al crecimiento de la población y a la disminución del tamaño de los hogares, y este incremento unido a la disminución del gasto ha provocado en 2010 una reducción del gasto medio por hogar del 2,1% situándose en 29.782 euros.

La estructura de este gasto vuelve a destacar el relacionado con la vivienda (alquileres reales, gastos corrientes de agua, electricidad, gas, comunidad, reparaciones, calefacción, etc.), que ha aumentado más de 5 puntos desde 2006 alcanzando el 30% del presupuesto en 2010.

Los otros dos grupos de gasto que supusieron un mayor porcentaje del presupuesto del hogar fueron los alimentos y bebidas no alcohólicas consumidos en el hogar, que representaron un 14,4% del total (4.279 euros), y el Transporte, al que se dedicó el 12,4% del presupuesto.

Por el contrario, Transportes ha reducido su importancia en el presupuesto de los hogares en más de dos puntos desde 2006, artículos de vestir y calzado lo ha hecho en 1,3 puntos y mobiliario en un punto.

Producto Interior Bruto y PIB por habitante
Renta personal y familiar
[Ingresos y gastos de los hogares

El gasto medio por persona disminuye también, en este caso un 1,8% respecto al año anterior, concretándose en 11.161 euros

Por comunidades autónomas, las que presentaron un mayor gasto medio por persona fueron País Vasco (13.634), Comunidad Foral de Navarra (13.263) y Madrid (13.148).

Canarias (8.977), Extremadura (9.172) y Región de Murcia (9.324) presentaron los menores gastos por persona.

El gasto medio por persona en Euskadi fue un 22,2% superior a la media nacional.

En 2010 el gasto más elevado se registró en los hogares cuya principal fuente de ingresos es el trabajo por cuenta propia, aunque son los que han experimentado la mayor disminución en los últimos años al pasar de 39.389 euros en 2006 a 36.571 euros en 2010.

Los hogares con rentas de la propiedad y del capital y otros ingresos regulares como principal fuente de ingresos, alcanzan los 32.209.

Los hogares con menor gasto fueron los que tenían como principal fuente de ingresos los subsidios y prestaciones sociales (21.001 €) y las pensiones (23.929 €).

Según el Informe de coyuntura económica del consumidor del 4º trimestre 2010 de la Federación de Cajas de Ahorros Vasco-Navarras, algo más de un tercio de la población vasca (35,9%) tiene algún tipo de endeudamiento en vigor. La proporción global se mantiene relativamente estable en los últimos años, si bien se puede observar un avance paulatino del endeudamiento hipotecario (32,5% en 2010) y un descenso paralelo del endeudamiento con otros prestamos (7,1% en 2010) a la vez que la repercusión de estos préstamos sobre sus ingresos también está aumentando, seguramente debido al incremento de los importes hipotecados.

El destino mayoritariamente principal (88,7%) de los préstamos hipotecarios es la adquisición de la vivienda, bien sea la primera (77,6%) o segunda (11,6%). Cabe señalar que en el caso de la primera vivienda ha aumentado un punto y medio respecto al 2009, mientras que los préstamos hipotecarios para la segunda vivienda se han reducido en un punto.

Gráfico 5: Evolución de la estructura del gasto anual (%) de los hogares en la CAPV. 2010.

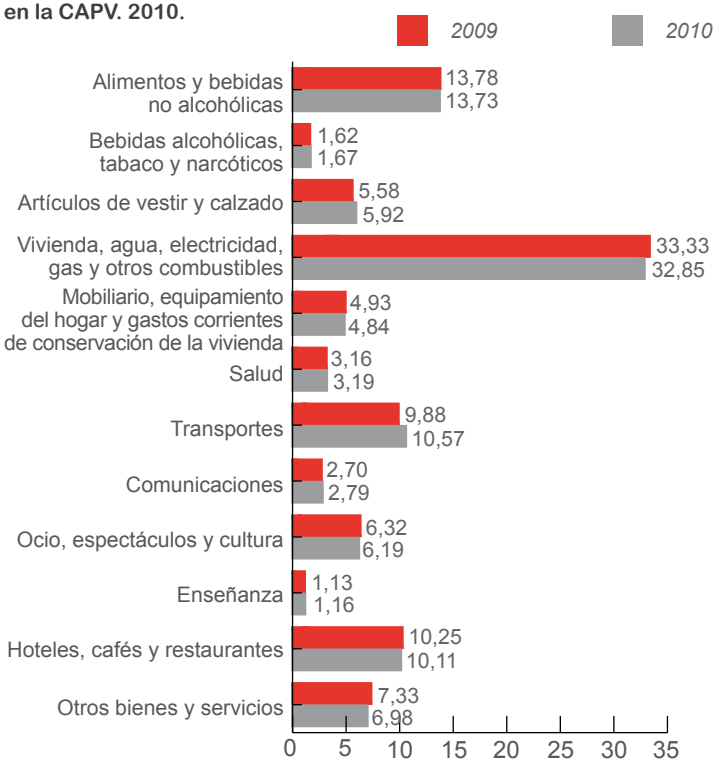

Fuente: INE. Encuesta de presupuestos familiares.

Tabla 6: Evolución de la incidencia del endeudamiento en la situación económica familiar, (% de hogares endeudados). 2007-2010.

ENDEUDAMIENTO	2007	2008	2009	2010
Apenas se percibe	10,0%	15,1%	10,0%	9,2%
Soportable	76,6%	64,9%	64,8%	70,1%
Pesado	9,9%	17,2%	22,4%	17%
Excesivo	3,5%	2,8%	2,9%	3,7%

Fuente: Federación de Cajas de Ahorros Vasco Navarras. Informe de coyuntura económica del consumidor del 4º trimestre 2010.

Para la mayoría de las personas consultadas la deuda contraída es soportable (70,1 %) o imperceptible (9,2%). Además el porcentaje de quienes perciben la carga de su endeudamiento como “pesado” o “excesivo” se sitúa en el 20,7%.

Como causas del endeudamiento pesado o excesivo se señalan el gasto de la vivienda (47,5%) y los gastos superiores e imprevistos (21,2%).

Sin embargo y en términos generales se puede señalar que la carga que supone el endeudamiento para el conjunto de la población vasca se ha contraído en 2010.

El informe señala también que las expectativas de ahorro reflejan uno de los mejores valores de los últimos tres años. Con un 11% de consumidores que van a ahorrar con seguridad y un 46% que cree que probablemente podrá hacerlo.

Tabla 7: Disponibilidad de ahorro de los hogares vascos, (% de hogares endeudados). 2007-2010.

AHORRO DE LOS HOGARES	2007	2008	2009	2010
Disponibilidad de ahorro	21,3%	19,2%	13,7%	26,3%
Superior al endeudamiento	14,4%	14,6%	5,8%	12,4%
Más de la mitad	2,3%	2,5%	6,4%	9,5%
Menos de la mitad	4,5%	2,0%	1,7%	4,3%

Fuente: Federación de Cajas de Ahorros Vasco Navarras. Informe de coyuntura económica del consumidor del 4º trimestre 2010.

Protección social y Servicios Sociales

La Unión Europea es sin duda un modelo a escala mundial en materia de sistemas de protección social. Estos sistemas permiten afrontar situaciones de precariedad como el desempleo, el estado de salud, la discapacidad, la situación familiar o la vejez, además de garantizar el acceso a numerosos servicios indispensables para mantener el bienestar social.

La organización y la financiación de los sistemas de protección social son competencia de los estados miembros. Sin embargo la UE desempeña un papel específico a través de su legislación de coordinación de los regímenes nacionales de seguridad social y modernización de los sistemas de protección social.

El Consejo Europeo estructuró en 2006 un importante proceso de racionalización e integración en materia de protección e inclusión social, con el fin de reducir, agilizar y hacer más eficientes la cooperación mutua, seguimiento y evaluación de los planes y estrategias nacionales.

Dichas estrategias componen el Informe Nacional de Estrategias de protección e inclusión social que pretende recoger en un único documento las políticas sociales a nivel estatal para los próximos años, con el objetivo de garantizar la convivencia y la cohesión social.

El segundo Informe Nacional de Estrategias de protección social e inclusión social (2008-2010) refuerza de los objetivos prioritarios del plan anterior enmarcándolos, en esta ocasión, en una doble dirección estratégica:

- Fomentar la inclusión social activa, es decir, impulsar la inserción laboral en combinación con una adecuada política de garantías de rentas y con el acceso a unos servicios de calidad, especialmente en servicios educativos.
- Abordar el impacto producido por el crecimiento de la inmigración y el envejecimiento de la población en la exclusión social.

En la atención sanitaria y cuidados de larga duración el objetivo es continuar con el fortalecimiento y la modernización del sistema nacional de salud y la implantación del sistema de atención a la dependencia.

Este informe es una referencia básica para alcanzar el año 2010, -Año Europeo de Lucha contra la Pobreza y la Exclusión Social.

En España la tasa de pobreza relativa se sitúa en el 20,7% de su población residente. Por edades, la mayor tasa de pobreza relativa corresponde a los menores de 16 años, y ha pasado del 23,2% en 2009 al 25,3% en 2010.

Tabla 8: Tasa de pobreza relativa del Estado español, por edad (%). 2010.

EDAD	2009		2010	
	Sin alquiler imputado	Con alquiler imputado	Sin alquiler imputado	Con alquiler imputado
Menos de 16 años	23,2%	20,7%	25,3%	24,7%
De 16 a 64 años	17,1%	14,7%	19,4%	17,1%
65 años o más	25,7%	13,7%	21,7%	10,1%
TOTAL	**19,5%**	**15,5%**	**20,7%**	**17,1%**

Fuente: INE, Encuesta de condiciones de Vida. 2010.

La tasa de riesgo de pobreza se reduce al 18,2% si se considera el valor del alquiler imputado.

El hecho de considerar el valor de la vivienda, en la que reside el hogar, cuando ésta es de su propiedad o la tiene cedida gratuitamente, hace que la tasa de pobreza disminuya en todos los grupos de edad, especialmente en el caso de los mayores de 65 años.

Analizando la tasa de riesgo de pobreza por sexo cabe señalar que sigue habiendo diferencias entre hombres y mujeres, destacando sobre todo la diferencia de más de tres puntos entre la tasa de pobreza de los hombres mayores de 65 años (19,9%) y las mujeres mayores de 65 años (23,1%).

Atendiendo a los datos aportados en la Encuesta de las Personas sin Hogar elaborada por el INE, los centros para personas sin hogar de España alojaron a una media de 13.701 personas diariamente durante el año 2010, suponiendo un aumento del 15,7% respecto a la registrada en el 2009, que fue de 11.844.

Protección social en la CAPV
Prestaciones y servicios sociales en Bizkaia
Prestaciones y servicios sociales en Bilbao

Protección social en la CAPV
Prestaciones y servicios sociales en Bizkaia
Prestaciones y servicios sociales en Bilbao

Ante el aumento del número de personas afectadas por distintos factores de exclusión las cuentas integradas de protección social en términos SEEPROS señalan para la UE en 2008 un gasto total en protección social de 3.293.138 millones de euros lo que supone 5.530 euros por habitante. En el caso de España el gasto en 2009 se concreta en 263.910 millones de euros (5.622 por habitante).

En Euskadi según datos del Eustat, el volumen total de recursos dedicados al mismo concepto alcanzó en 2008, la cantidad de 13.621,5 millones de euros siendo 6.181 € el gasto total por habitante.

Tabla 9: Indicadores básicos de prestaciones de protección social.

INDICADORES	C. A. Euskadi (2008)	España (2009)
Total prestaciones de protección social por habitante	*6.181 €*	*5.622 €*
Prestaciones de asistencia sanitaria por habitante	*1.895 €*	*1.422 €*
Prestaciones de desempleo por persona en situación de paro	*12.137 €*	*6.762 €*

Fuente: Anuario de Estadísticas del Ministerio de Trabajo e Inmigración. 2010. (Cuentas Integradas de Protección Social en términos SEEPROS). Eustat.

[Protección social en la CAPV

Tanto la Ley de Servicios Sociales (Ley 12/2008, de 5 de diciembre) como la Ley para la Garantía de Ingresos y para la Inclusión Social (Ley 18/2008, de 23 de diciembre), aprobada en el Parlamento Vasco en 2008, regulan y ordenan en la Comunidad Autónoma del País Vasco el Sistema de Garantía de Ingresos que universaliza el acceso a las prestaciones y a los servicios sociales que garanticen el ejercicio efectivo de los derechos sociales de la ciudadanía.

Durante el año 2010 el gasto total del sistema de garantía de ingresos ha alcanzado los 389,9 millones de euros. El sistema incluye la Renta de Garantía de Ingresos (RGI), las Prestaciones Complementarias de Vivienda (PCV) y las Ayudas de Emergencia Social (AES).

Tabla 10: Evolución de la Renta de Garantía de Ingresos en la CAPV, 2010.

INDICADORES	2009	2010	▲▼
Gasto (en millones de euros)	241,6	314,8	30%
Familias perceptoras	48.489	55.020	13,46%

Fuente: Lanbide. Balance económico de las prestaciones sociales 2010. Departamento de Empleo y Asuntos Sociales.

En Bizkaia, el número de familias perceptoras de RGI en 2010 se incrementó un 15,6% con respecto al año anterior y alcanzó las 37.903, el 69% del total.

La crisis económica y financiera ha agudizado y reforzado la situación de fractura de la cohesión social, actuando como proceso de intensificación de nuevos factores de exclusión. Nuevas pobrezas que van más allá de la desigualdad económica, -aspectos relacionados con la precariedad laboral, los carencias de formación, el difícil acceso a una vivienda digna, los frágiles condiciones de salud y la escasez de redes sociales y familiares-, conformando la pobreza como un fenómeno multifacético y que se consolida debido a la larga permanencia en situación de desempleo de muchos ciudadanos y ciudadanas.

En este sentido el VI informe de Cáritas sobre las demandas atendidas, señala que en el año 2010 alrededor de 300.000 personas acudieron por primera vez a esa institución a solicitar algún tipo de ayuda.

Según datos publicados por el Ministerio de Trabajo e Inmigración, el número de personas beneficiarias de prestaciones por desempleo en Euskadi en 2010 es de 85.385 personas, un 8,97% más que el año anterior.

La distribución de esas prestaciones en el año 2010 indica que el 62,9% de las personas que reciben algún tipo de prestación por desempleo en el País Vasco, lo hace en forma de prestación contributiva, pues han perdido el empleo involuntariamente y han cotizado a la Seguridad Social a lo largo de un período de más de 360 días. Un 35,3% percibe prestaciones asistenciales o subsidios dirigidos a personas que han agotado la prestación contributiva y tienen ingresos inferiores al 75% del Salario Mínimo Interprofesional, responsabilidades familiares o, en el caso de no tenerlas, son mayores de 45 años, y continúan en situación de desempleo. Finalmente un 1,8% son beneficiarias de la Renta Activa de Inserción, prestación destinada a colectivos con ingresos inferiores al 75% del SMI, y con especial dificultad para encontrar empleo y en situación de necesidad económica.

Tabla 11: Personas beneficiarias de prestaciones por desempleo en el CAPV, según tipo. 2010.

TIPO DE PRESTACIÓN	2009	2010	▲▼ (%)
Nivel contributivo	55.850	53.731	-3,79
Contributiva	55.957	53.647	-3,51
Trabajadores eventuales agrarios	107	84	-21,50
Nivel asistencial	21.260	30.146	41,80
Subsidio	21.260	25.742	21,08
Programa temporal de protección por desempleo e inserción	-	4.404	-
Renta Activa de Inserción	1.137	1.508	32,63
TOTAL	**78.355**	**85.385**	**8,97**

Fuente: Anuario de Estadísticas del Ministerio de Trabajo e Inmigración. 2010.

[Protección social en la CAPV
Prestaciones y servicios sociales en Bizkaia
Prestaciones y servicios sociales en Bilbao

[Protección social en la CAPV
Prestaciones y servicios sociales en Bizkaia
Prestaciones y servicios sociales en Bilbao

Casi el 53% de las prestaciones por desempleo, 45.010, corresponden a Bizkaia.

Por lo que se refiere a las pensiones, como concepto fundamental de la protección social, en la CAPV se perciben un total de 494.843 pensiones, con un importe medio de 966,11 euros por pensión. Estos datos reflejan un incremento del 2,94% respecto a 2009, siendo el número de pensiones de jubilación las que, con diferencia, mayor incremento registran, un 2,71%.

Tabla 12: Pensiones e importe medio en la CAPV, por clase de pensión. Variación interanual. 2010.

CLASE DE PENSIÓN	2009		2010		▲▼	
	Nº	Importe medio (€)	Nº	Importe medio (€)	Nº Pensiones	Importe medio (€)
De incapacidad permanente	*44.603*	*1070,23*	*44.581*	*1.089,96*	*-0,02%*	*1,84%*
De jubilación	*297.490*	*1069,47*	*305.555*	*1.101,45*	*2,71%*	*3%*
De viudedad	*129.791*	*655,97*	*130.927*	*674,66*	*0,87%*	*2,84%*
De orfandad y favor familiar	*15.766*	*418,36*	*15.780*	*430,95*	*0,08%*	*3%*
TOTAL	***487.650***	***938,44***	***494.843***	***966,11***	***1,47%***	***2,94%***

Fuente: Anuario de Estadísticas del Ministerio de Trabajo e Inmigración. 2010.

El 53% de las pensiones corresponden a Bizkaia. Por encima de este porcentaje medio destacan, en este territorio, el 56% de las de viudedad y el 58% de las de orfandad sobre el total de la CAPV.

[Préstaciones y servicios sociales en Bizkaia

En Bizkaia como en la CAPV la situación económica crítica de los últimos tres años está haciendo visibles necesidades y demandas de servicios sociales de un, cada vez, más diversificado perfil de personas. Se incrementan las prestaciones y el tipo y complejidad de las necesidades atendidas.

En Bizkaia en el año 2010 más de 95.000 personas, en su mayoría personas en situación de riesgo de exclusión social, menores y mujeres víctimas de maltrato o desamparo y, fueron atendidos por la Diputación Foral de Bizkaia, en total hacen más de 73.000 que recibieron algún tipo de ayuda económica.

Prácticamente todos los servicios aumentaron sus niveles de atención, pero esta subida fue especialmente importante en cuanto a prestaciones económicas, en concreto en la renta de garantía de ingresos.

En 2010, 43.128 familias fueron perceptoras la Renta de Garantía Social siendo un 45% las familias perceptoras que residen en Bilbao. Destaca el aumento de personas beneficiarias de este tipo de renta con 23.970 nuevos beneficiarios.

El perfil principal de la persona perceptora sigue correspondiendo a una mujer sola, entre 25 y 44 años, sin menores a su cargo y con algún tipo de ingreso. De hecho el 58,92% de las personas perceptoras son personas solas.

El 25,44% de las personas perceptoras tienen más de 65 años y el 33,85% son personas extranjeras.

Los datos sobre la prestación complementaria de vivienda para cubrir las necesidades de alojamiento (endeudamiento, hospedaje y/o alquiler de habitaciones) señalan que en diciembre del 2010 cobraban el complemento específico 9.711 familias preceptoras de renta de garantía de ingresos.

Las ayudas especiales para la inserción que tienen como finalidad atender las necesidades básicas y facilitar la integración social de personas que se encuentran en situación de riesgo o de exclusión social, en 2010 fueron 9.931 en Bizkaia, con un aumento de 13% respecto al año anterior.

Un total de 33.400 personas con algún nivel de dependencia fueron atendidas por la Diputación Foral de Bizkaia durante el 2010. Y más de 14.000 personas presentan solicitud para hacer la valoración. De ellas, 4.931 solicitan ayuda económica para cuidados en el Entorno Familiar. La mayor parte de estas personas reciben servicios residenciales, de centro de día, tele asistencia y ayudas económicas para cuidados en el entorno familiar.

Protección social en la CAPV
[Prestaciones y servicios sociales en Bizkaia
Prestaciones y servicios sociales en Bilbao

Tabla 13: Familias perceptoras de la Renta de Garantía de Ingresos en Bizkaia y Bilbao. 2010.

	Importe (€)	Nº familias	Con ingresos	Sin ingresos	Beneficiarios nuevo/as	Beneficiarios dados de baja
Bizkaia	228.056.732	43.128	26.888	16.240	23.970	4.676
			62,34%	37,6%		
Bilbao	113.280.774	19.267	10.354	8.913	11.233	2.095
			53,54%	46,09%		

Fuente: Diputación Foral de Bizkaia. Departamento de Acción Social. Memoria 2010.

Protección social en la CAPV
Prestaciones y servicios sociales en Bizkaia
[Prestaciones y servicios sociales en Bilbao

[Préstaciones y servicios sociales en Bilbao

Los datos del Ayuntamiento de Bilbao son muy significativos a la hora de valorar las consecuencias de la crisis económica que siguen siendo patentes, y explican la necesaria y considerable inversión económica que desde el propio ayuntamiento se está haciendo para la mejora de servicios sociales.

Un total de 14.582 de familias reciben la RGI en el 2010 en el municipio de Bilbao, siendo 24.206 las personas beneficiarias de esta prestación, un 10% menos que en el 2009.

Aún incrementándose el esfuerzo económico las modificaciones realizadas en 2010 en los criterios de acceso a este tipo de prestaciones, han

Tabla 14: Prestaciones económicas: RGI, AES y Ayudas Especiales, Bilbao. 2009-2010.

TIPO DE AYUDA		2009	2010	▲▼
Rentas de Garantía Social RGI	Unidades de convivencia	15.469	14.582	-5%
	Personas	26.882	24.206	-10%
	Gasto (€)	101.828.818	112.689.517	10%
Ayudas de Emergencia social	Unidades de convivencia	9.561	3.984	-58%
	Gasto (€)	14.154.346	5.288.022	-62%
Ayudas especiales municipales	Unidades de convivencia	151	202	33,77%
	Gasto (€)	270.254	299.937	10.98%

Fuente: Área de Acción Social del Ayuntamiento de Bilbao.

Tabla 15: Porcentaje de personas perceptoras de RGI y AES, por distritos. 2010.

DISTRITOS	Poblacion	RGI		AES	
		Personas perceptoras	%	Personas perceptoras	%
DEUSTO	50.939	2.346	4,60	403	0,79
URIBARRI	38.154	2.286	5,99	355	0,93
OTXARKOAGA-TXURDINAGA	28.240	2.710	9,59	538	1,90
BEGOÑA	42.661	2.848	6,67	552	1,29
IBAIONDO	55.314	6.132	11,08	792	1,43
ABANDO	51.687	1.513	2,92	247	0,47
REKALDE	53.673	4.292	7,99	724	1,34
BASURTO- ZORROZA	33.403	2.079	6,22	373	1,11
TOTAL	**354.071**	**24.206**	**7,55**	**3.984**	**1,12**

Fuente: Ayuntamiento de Bilbao. Área de Acción Social. Bilbao en cifras.

repercutido en el volumen de personas beneficiarias respecto al 2009, denegándose 583 ayudas, suspendiéndose 3.241 y produciéndose 2.331 propuestas de suspensión cautelar por indicios de incumplimiento de requisitos.

La aplicación de la prestación complementaria de vivienda ha supuesto un notable cambio de las dotaciones del Gobierno Vasco para afrontar las ayudas de emergencia social. Por esa razón se ha pasado de 9.000 personas beneficiarias en 2009 a las casi 4.000 del 2010.

Ibaiondo y Otxarkoaga-Txurdinaga siguen siendo los distritos en los que se concentra mayor número de personas perceptoras de RGI, que representan el 9,59% de la población total en Otxarkoaga-Txurdinaga y el 11,08% de la población del distrito de Ibaiondo. Abando, Deusto y Uribarri, por ese orden, se sitúan en el lado opuesto.

Tabla 16: Personas atendidas en los servicios sociales municipales de Bilbao. 2010.

SERVICIOS	DATOS 2010
Servicios sociales de base	45.014 casos activos 79.581 personas.
Ayuda a domicilio básica	14.967personas atendidas
Servicio de acompañamiento	50.992 horas de servicio
Servicio de tele asistencia	4.723 servicios activos
Ingresos en residencias	42 personas autónomas en VVCC. Los ingresos en residencia los gestiona la Diputación Foral.
Ingresos en centros de día	Gestionados por la Diputación Foral
Intervención socioeducativa	631 expedientes 1.501 menores y 1.128 adultos
Atención psicosocial	155 expedientes
Urgencias sociales	400 urgencias
Ayudas especiales para la inserción	2.163 expedientes
Convenios de inserción	624 nuevos 200 convenios revisados
Albergue de Elejabarri	1.729 personas distintas 2.131 alojamientos
Inmigrantes	Área de Igualdad

Fuente: Área de Acción Social del Ayuntamiento de Bilbao.

En los datos que proporciona el Área de Acción Social del Ayuntamiento de Bilbao se constatan una vez más los efectos de la actual situación económica, pues se incrementan las personas atendidas en los Servicios Sociales de Base en un 8% respecto al año anterior. Las personas hospedadas en el albergue de Elejabarri, por otro lado, también aumentan en un 10% respecto al 2009, siendo 1.729 personas hospedadas durante el 2010 y cubriendo 2.131 alojamientos.

Finalmente, se observa un incremento considerable de personas atendidas en servicios como la Ayuda a Domicilio básica y los Servicios de Tele-asistencia, como resultado del progresivo envejecimiento de la población de Bilbao.

Según la última Estadística de Servicios Sociales y Acción Social, en Bilbao en el año 2009 se ha incrementado el número de centros de servicios destinados al conjunto de la población, que han pasado a ser 642, un 3,7% más que los disponibles en el 2008.

Tabla 17: Centros Sociales por tipo de centro, Bilbao. 2008-2009.

TIPO DE CENTROS	BILBAO	
	2008	2009
Asociaciones	77	77
Servicios técnicos generales	33	35
Centros de orientación	1	1
Centros de día	123	121
Residencias	282	290
Centros especiales de empleo	22	23
Otros	81	95
TOTAL CENTROS DE SERVICIOS SOCIALES	**619**	**642**

Fuente: Eustat, Estadística de Servicios Sociales.

Personal, gasto y financiación de los Servicios Sociales

Según la Estadística de Servicios Sociales elaborada por Eustat, el personal en servicios sociales ha aumentado en 2009 en 2.666 nuevos puestos de trabajo en la CAPV y alcanza una cifra total de 25.890 personas ocupadas sin incluir el personal subcontratado de ayuda a domicilio y de atención directa. Un 4,8% del incremento de personal propio se concentra en Bizkaia.

Según estos datos, el gasto en servicios sociales en la C.A. de Euskadi alcanza en 2009 los 2.122 millones de euros, casi un 15% más que el año 2008. Este gasto representa un 3,3% del PIB vasco y un gasto medio por habitante de 978 euros, un 13,7% más que el año 2008.

El esfuerzo de las administraciones públicas en la C.A. de Euskadi alcanza los 1.591 millones de euros, que representan el 74% del gasto; el resto se aporta desde el sector privado. En Bizkaia, el gasto de las administraciones públicas también alcanza el 74%, muy superior a lo alcanzado en 2008.

Tabla 18: Personal, gasto y financiación de los Servicios Sociales, CAPV y Bizkaia. 2008-2009.

SERVICIOS SOCIALES	2008			2009		▲▼	
	CAPV	Bizkaia	Bilbao	CAPV	Bizkaia	CAPV	Bizkaia
Total personal	43.641	20.273	-	46.307	21.119	6,10	4,17
Personal propio	24.683	12.498	4.641	25.890	13.109	4,8	4,88
Personal voluntario	18.958	7.775	-	20.417	8.010	7,6	3
Gasto total (miles de Euros)	1.861.067	975.562	544.823	2.122.914	1.133.224	14,6	16,16
Gasto corriente	1.342.916	667.703	272.770	1.427.917	712.659	4.56	6,73
Transferencias a familias	425.215	265.265	247.242	576.342	364.261	35,54	37,31
Gasto de capital	92.936	42.593	24.811	118.654	56.305	27,67	32,19
Financiación	1.861.067	975.562	544.823	2.122.914	1.133.224	14,06	16,16
Pública	1.346.932	698.765	446.753	1.591.397	844.142	18,14	20,80
Privada	514.135	276.797	98.070	531.547	289.083	3,38	4,43
Gasto/Habitante (Euros)	860,4	847,5	-	978,7	984,0	13,74	16,10
Gasto/ P.I.B.	2,7	2,8	-	3,3	3,4	22,2	21,42

Fuente: EUSTAT. Estadística de servicios sociales y Acción Social.

GRÁFICOS

- Gráfico 1: Distribución del Producto Interior Bruto por habitante. 2010.
- Gráfico 2: Evolución de la variación (%) anual del PIB per cápita por habitante, CAPV y territorios históricos. 2010.
- Gráfico 3: Renta disponible bruta de los hogares (per cápita), diferentes ámbitos. 2000-2008.
- Gráfico 4: Renta familiar máxima y mínima según barrio, por distritos. 2006.
- Gráfico 5: Evolución de la estructura del gasto anual (%) de los hogares en la CAPV. 2010.

Mayor que 120 | Entre 80 y 100 | Entre 100 y 120 | Menor que 80

Fuente: INE, Contabilidad Regional de España. Base 2000.

[Gráfico 1: Distribución del Producto Interior Bruto por habitante. 2010.
Gráfico 2: Evolución de la variación (%) anual del PIB per cápita por habitante, CAPV y territorios históricos. 2010.
Gráfico 3: Renta disponible bruta de los hogares (per cápita), diferentes ámbitos. 2000-2008.
Gráfico 4: Renta familiar máxima y mínima según barrio, por distritos. 2006.
Gráfico 5: Evolución de la estructura del gasto anual (%) de los hogares en la CAPV. 2010.

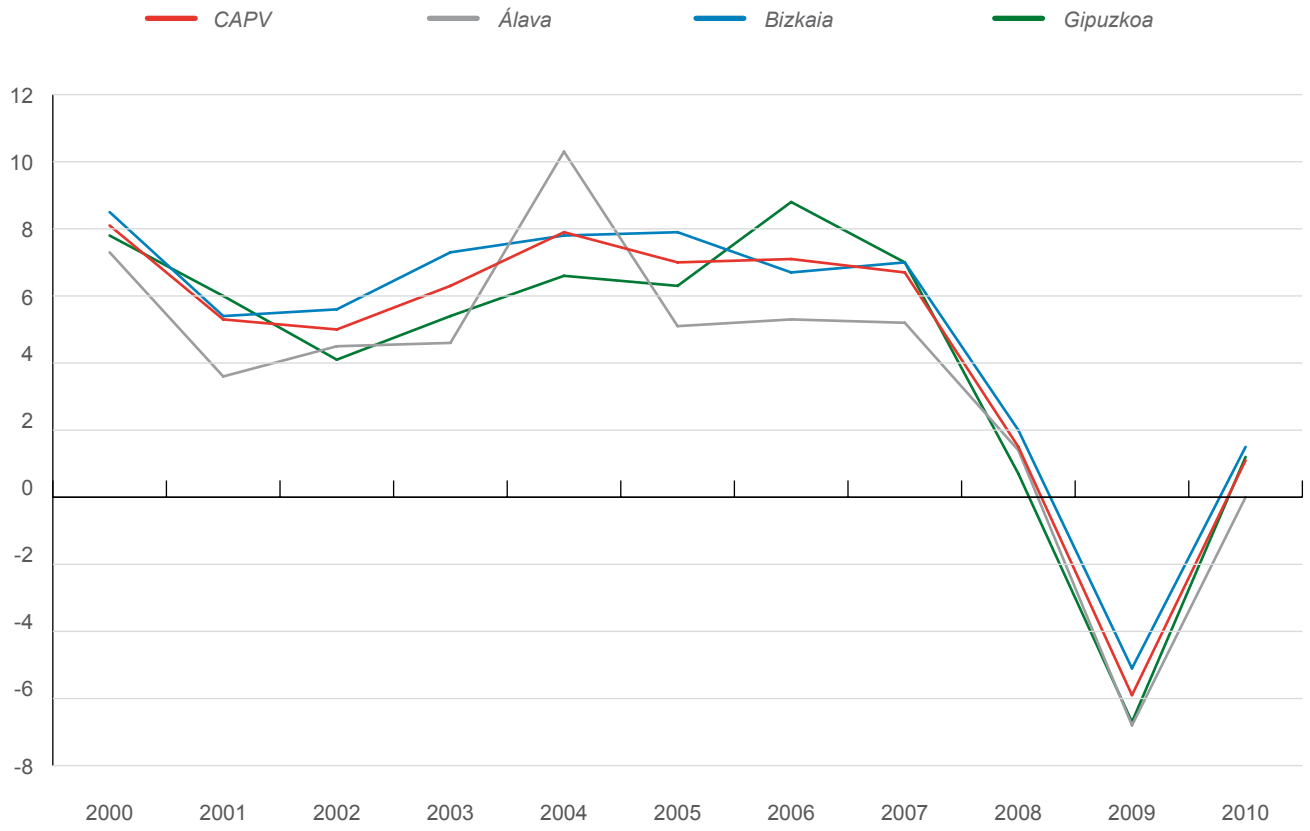

Gráfico 1: Distribución del Producto Interior Bruto por habitante. 2010.

Gráfico 2: Evolución de la variación (%) anual del PIB per cápita por habitante, CAPV y territorios históricos. 2010.

Gráfico 3: Renta disponible bruta de los hogares (per cápita), diferentes ámbitos. 2000-2008.

Gráfico 4: Renta familiar máxima y mínima según barrio, por distritos. 2006.

Gráfico 5: Evolución de la estructura del gasto anual (%) de los hogares en la CAPV. 2010.

Fuente: Eustat. Cuentas económicas.

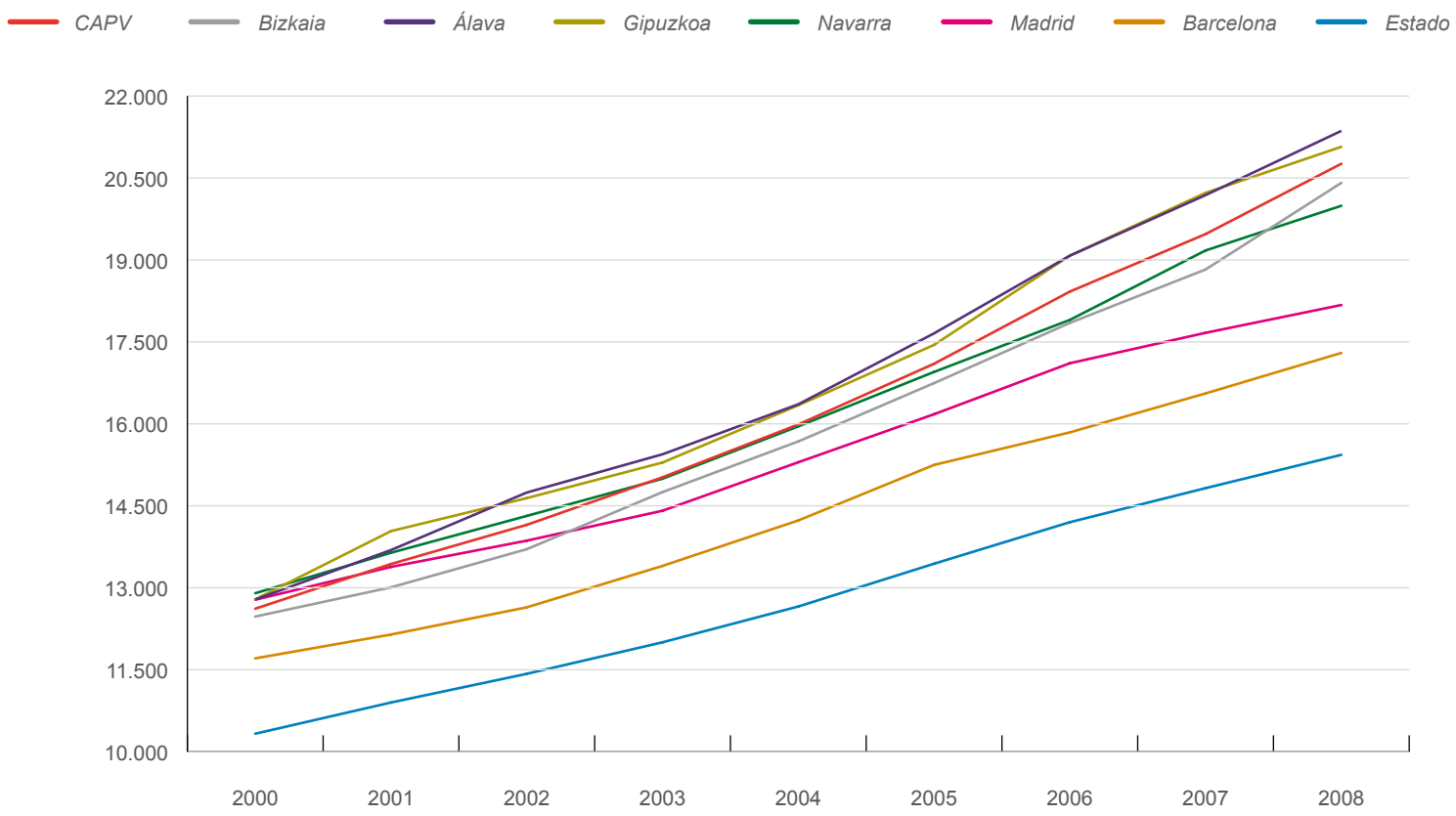

Gráfico 1: Distribución del Producto Interior Bruto por habitante. 2010.

Gráfico 2: Evolución de la variación (%) anual del PIB per cápita por habitante, CAPV y territorios históricos. 2010.

[**Gráfico 3: Renta disponible bruta de los hogares (per cápita), diferentes ámbitos. 2000-2008.**

Gráfico 4: Renta familiar máxima y mínima según barrio, por distritos. 2006.

Gráfico 5: Evolución de la estructura del gasto anual (%) de los hogares en la CAPV. 2010.

Fuente: INE. Contabilidad Regional de España. Base 2000. Cuentas de renta del sector hogares.

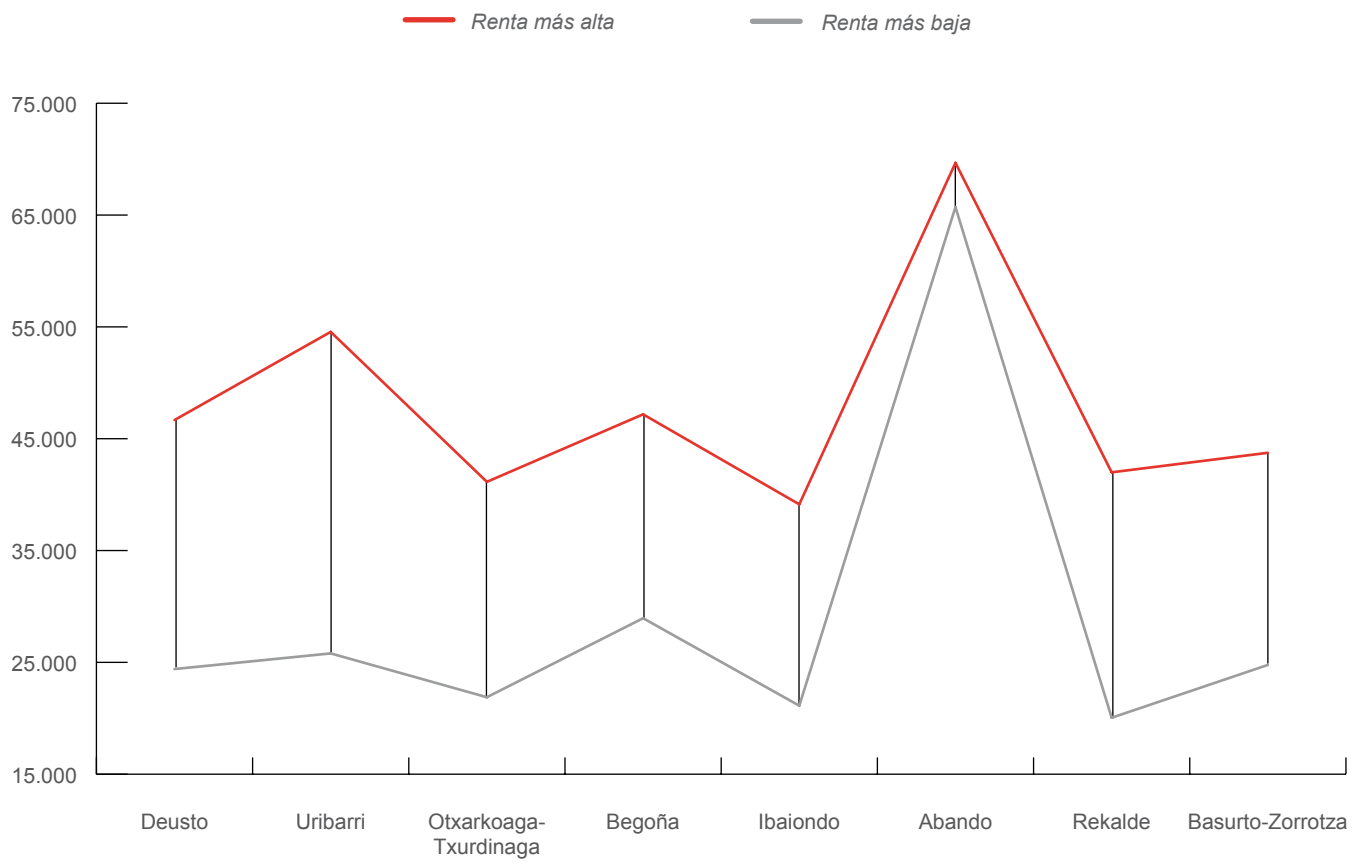

Fuente: Eustat. Estadística de Renta familiar y personal.

Gráfico 1: Distribución del Producto Interior Bruto por habitante. 2010.
Gráfico 2: Evolución de la variación (%) anual del PIB per cápita por habitante, CAPV y territorios históricos. 2010.
Gráfico 3: Renta disponible bruta de los hogares (per cápita), diferentes ámbitos. 2000-2008.
[**Gráfico 4: Renta familiar máxima y mínima según barrio, por distritos. 2006.**
Gráfico 5: Evolución de la estructura del gasto anual (%) de los hogares en la CAPV. 2010.

Gráfico 1: Distribución del Producto Interior Bruto por habitante. 2010.
Gráfico 2: Evolución de la variación (%) anual del PIB per cápita por habitante, CAPV y territorios históricos. 2010.
Gráfico 3: Renta disponible bruta de los hogares (per cápita), diferentes ámbitos. 2000-2008.
Gráfico 4: Renta familiar máxima y mínima según barrio, por distritos. 2006.
[Gráfico 5: Evolución de la estructura del gasto anual (%) de los hogares en la CAPV. 2010.

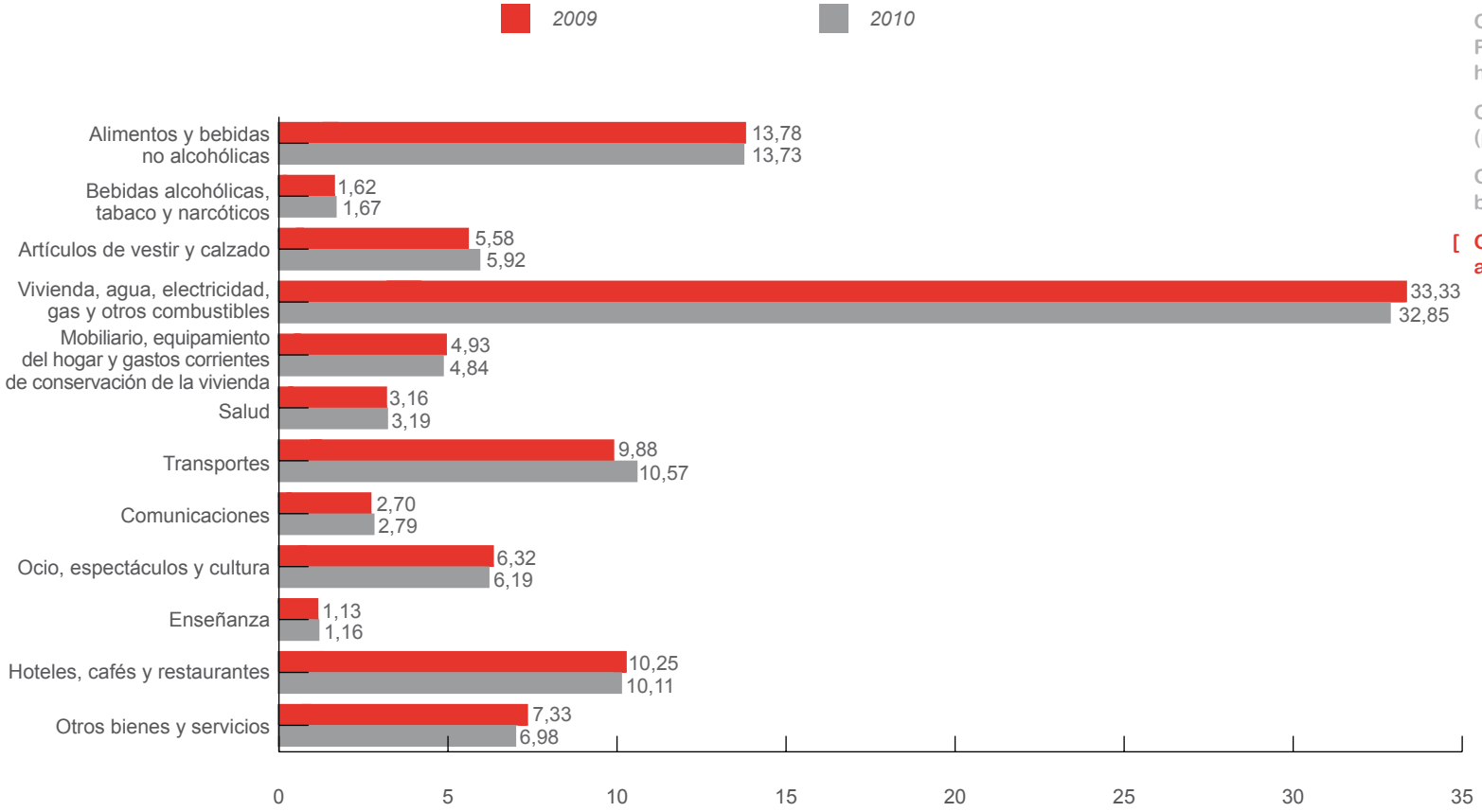

Fuente: INE. Encuesta de presupuestos familiares.

Tablas

- Tabla 1: PIB por territorio histórico, (en miles €). 2009-2010.
- Tabla 2: PIB per cápita por territorios históricos y capitales. 2008.
- Tabla 3: Renta personal y familiar media (€), en diferentes ámbitos. 2003-2006.
- Tabla 4: Renta personal y familiar. Bilbao por barrios. 2006.
- Tabla 5: Renta anual neta media por hogar, persona y unidad de consumo, (€). 2010.Tabla 6: Evolución de la incidencia del endeudamiento en la situación económica familiar, (% de hogares endeudados). 2007-2010.
- Tabla 6: Evolución de la incidencia del endeudamiento en la situación económica familiar, (% de hogares endeudados). 2007-2010.
- Tabla 7: Disponibilidad de ahorro de los hogares vascos, (% de hogares endeudados). 2007-2010.
- Tabla 8: Tasa de pobreza relativa del Estado español, por edad (%). 2010.
- Tabla 9: Indicadores básicos de prestaciones de protección social.
- Tabla 10: Evolución de la Renta de Garantía de Ingresos en la CAPV, 2010.
- Tabla 11: Personas beneficiarias de prestaciones por desempleo en el CAPV, según tipo. 2010.
- Tabla 12: Pensiones e importe medio en la CAPV, por clase de pensión. Variación interanual. 2010.
- Tabla 13: Familias perceptoras de la Renta de Garantía de Ingresos en Bizkaia y Bilbao. 2010.
- Tabla 14: Prestaciones económicas: RGI, AES y Ayudas Especiales, Bilbao. 2009-2010.
- Tabla 15: Porcentaje de personas perceptoras de RGI y AES, por distritos. 2010.
- Tabla 16: Personas atendidas en los servicios sociales municipales de Bilbao. 2010.
- Tabla 17: Centros Sociales por tipo de centro, Bilbao. 2008-2009.
- Tabla 18: Personal, gasto y financiación de los Servicios Sociales, CAPV y Bizkaia. 2008-2009.

ÁMBITO	2009	2010	▲▼
C.A. de Euskadi	64.225.605	65.419.243	1,8%
Araba	10.638.533	10.804.777	1,6%
Bizkaia	32.747.820	33.478.454	2,2%
Gipuzkoa	20.839.252	21.136.012	1,4%

Fuente: EUSTAT. Cuentas económicas. Avance 2010.

[Tabla 1: PIB por territorio histórico, (en miles €). 2009-2010.

Tabla 2: PIB per cápita por territorios históricos y capitales. 2008.

Tabla 3: Renta personal y familiar media (€), en diferentes ámbitos. 2003-2006.

Tabla 4: Renta personal y familiar. Bilbao por barrios. 2006.

Tabla 5: Renta anual neta media por hogar, persona y unidad de consumo, (€). 2010.Tabla 6: Evolución de la incidencia del endeudamiento en la situación económica familiar, (% de hogares endeudados). 2007-2010.

Tabla 6: Evolución de la incidencia del endeudamiento en la situación económica familiar, (% de hogares endeudados). 2007-2010.

Tabla 7: Disponibilidad de ahorro de los hogares vascos, (% de hogares endeudados). 2007-2010.

Tabla 8: Tasa de pobreza relativa del Estado español, por edad (%). 2010.

Tabla 9: Indicadores básicos de prestaciones de protección social.

Tabla 10: Evolución de la Renta de Garantía de Ingresos en la CAPV, 2010.

Tabla 11: Personas beneficiarias de prestaciones por desempleo en el CAPV, según tipo. 2010.

Tabla 12: Pensiones e importe medio en la CAPV, por clase de pensión. Variación interanual. 2010.

Tabla 13: Familias perceptoras de la Renta de Garantía de Ingresos en Bizkaia y Bilbao. 2010.

Tabla 14: Prestaciones económicas: RGI, AES y Ayudas Especiales, Bilbao. 2009-2010.

ÁMBITO	2008	2010
C.A. de Euskadi	31.514	29.988
Territorios		
Araba	36.223	33.726
Bizkaia	29.971	28.859
Guipúzcoa	31.951	30.147
Capitales		
Vitoria-Gasteiz	33.499	(*)
Bilbao	30.572	(*)
Donostia-San Sebastián	32.577	(*)

Fuente: EUSTAT. Cuentas Económicas. (Base 2005). (*) Dato no disponible.

Tabla 1: PIB por territorio histórico, (en miles €). 2009-2010.
Tabla 2: PIB per cápita por territorios históricos y capitales. 2008.
Tabla 3: Renta personal y familiar media (€), en diferentes ámbitos. 2003-2006.
Tabla 4: Renta personal y familiar. Bilbao por barrios. 2006.
Tabla 5: Renta anual neta media por hogar, persona y unidad de consumo, (€). 2010.Tabla 6: Evolución de la incidencia del endeudamiento en la situación económica familiar, (% de hogares endeudados). 2007-2010.
Tabla 6: Evolución de la incidencia del endeudamiento en la situación económica familiar, (% de hogares endeudados). 2007-2010.
Tabla 7: Disponibilidad de ahorro de los hogares vascos, (% de hogares endeudados). 2007-2010.
Tabla 8: Tasa de pobreza relativa del Estado español, por edad (%). 2010.
Tabla 9: Indicadores básicos de prestaciones de protección social.
Tabla 10: Evolución de la Renta de Garantía de Ingresos en la CAPV, 2010.
Tabla 11: Personas beneficiarias de prestaciones por desempleo en el CAPV, según tipo. 2010.
Tabla 12: Pensiones e importe medio en la CAPV, por clase de pensión. Variación interanual. 2010.
Tabla 13: Familias perceptoras de la Renta de Garantía de Ingresos en Bizkaia y Bilbao. 2010.
Tabla 14: Prestaciones económicas: RGI, AES y Ayudas Especiales, Bilbao. 2009-2010.

ÁMBITO	2003		2006		▲▼	
	RENTA PERSONAL	RENTA FAMILIAR	RENTA PERSONAL	RENTA FAMILIAR	RENTA PERSONAL	RENTA FAMILIAR
CAPV	13.647	32.609	17.362	38.853	27,2%	19,1%
Bizkaia	13.376	32.201	17.332	39.008	29,6%	21,1%
Araba	14.132	33.968	17.190	38.610	21,7%	13,7%
Gipuzkoa	13.892	32.692	17.488	38.704	25,9%	18,4%
Bilbao	13.922	32.463	18.196	39.679	30,7%	22,2%
Gran Bilbao	13.416	32.186	17.519	39.181	30,6%	21,7%
Vitoria- Gasteiz	14.506	35.093	17.597	39.506	21,3%	12,6%
Donostia-San Sebastián	15.496	36.525	20.056	43.893	29,4%	20,2%

Fuente: Estadística de renta familiar y personal, Eustat.

Tabla 1: PIB por territorio histórico, (en miles €). 2009-2010.
Tabla 2: PIB per cápita por territorios históricos y capitales. 2008.
[Tabla 3: Renta personal y familiar media (€), en diferentes ámbitos. 2003-2006.
Tabla 4: Renta personal y familiar. Bilbao por barrios. 2006.
Tabla 5: Renta anual neta media por hogar, persona y unidad de consumo, (€). 2010.Tabla 6: Evolución de la incidencia del endeudamiento en la situación económica familiar, (% de hogares endeudados). 2007-2010.
Tabla 6: Evolución de la incidencia del endeudamiento en la situación económica familiar, (% de hogares endeudados). 2007-2010.
Tabla 7: Disponibilidad de ahorro de los hogares vascos, (% de hogares endeudados). 2007-2010.
Tabla 8: Tasa de pobreza relativa del Estado español, por edad (%). 2010.
Tabla 9: Indicadores básicos de prestaciones de protección social.
Tabla 10: Evolución de la Renta de Garantía de Ingresos en la CAPV, 2010.
Tabla 11: Personas beneficiarias de prestaciones por desempleo en el CAPV, según tipo. 2010.
Tabla 12: Pensiones e importe medio en la CAPV, por clase de pensión. Variación interanual. 2010.
Tabla 13: Familias perceptoras de la Renta de Garantía de Ingresos en Bizkaia y Bilbao. 2010.
Tabla 14: Prestaciones económicas: RGI, AES y Ayudas Especiales, Bilbao. 2009-2010.

Barrio de residencia	Renta personal	Renta familiar
Abando	31.537	69.670
Altamira	11.660	24.769
Ametzola	19.621	41.995
Arabella	12.758	25.801
Arangoiti	12.332	27.933
Atxuri	12.966	26.774
Basurtu	19.825	43.740
Begoña	19.441	47.180
Bilbao la Vieja	10.328	21.126
Bolueta	13.137	28.948
Casco Viejo	19.818	39.132
Castaños	25.705	54.553
Ciudad Jardín	19.738	43.984
Errekaldeberri	14.103	30.267
Ibarrekolanda	18.673	43.141
Indautxu	29.992	65.717
Iralabarri	17.016	36.272
Iturralde	16.076	34.409
Iturrigorri-Peñascal	9.210	20.048

Barrio de residencia	Renta personal	Renta familiar
La Peña	13.033	28.569
La Ribera	12.836	24.402
Larraskitu	12.675	26.652
Masustegi-Monte Caramelo	16.259	35.635
Matiko	16.123	33.944
Olabeaga	13.144	26.559
Otxarkoaga	9.959	21.883
San Adrián	18.265	36.647
San Francisco	9.969	22.517
San Ignacio	16.406	34.836
San Pedro de Deustu	20.616	46.671
Santutxu	14.690	31.743
Solokoetxe	16.080	35.141
Txurdinaga	17.238	41.144
Uretamendi	10.047	21.324
Uribarri	14.441	30.896
Zabala	14.209	28.678
Zorrotza	13.027	29.011
Zurbaran	16.992	38.324

Fuente: Eustat. Estadística de renta familiar y personal.

Tabla 1: PIB por territorio histórico, (en miles €). 2009-2010.

Tabla 2: PIB per cápita por territorios históricos y capitales. 2008.

Tabla 3: Renta personal y familiar media (€), en diferentes ámbitos. 2003-2006.

[Tabla 4: Renta personal y familiar. Bilbao por barrios. 2006.

Tabla 5: Renta anual neta media por hogar, persona y unidad de consumo, (€). 2010.Tabla 6: Evolución de la incidencia del endeudamiento en la situación económica familiar, (% de hogares endeudados). 2007-2010.

Tabla 6: Evolución de la incidencia del endeudamiento en la situación económica familiar, (% de hogares endeudados). 2007-2010.

Tabla 7: Disponibilidad de ahorro de los hogares vascos, (% de hogares endeudados). 2007-2010.

Tabla 8: Tasa de pobreza relativa del Estado español, por edad (%). 2010.

Tabla 9: Indicadores básicos de prestaciones de protección social.

Tabla 10: Evolución de la Renta de Garantía de Ingresos en la CAPV, 2010.

Tabla 11: Personas beneficiarias de prestaciones por desempleo en el CAPV, según tipo. 2010.

Tabla 12: Pensiones e importe medio en la CAPV, por clase de pensión. Variación interanual. 2010.

Tabla 13: Familias perceptoras de la Renta de Garantía de Ingresos en Bizkaia y Bilbao. 2010.

Tabla 14: Prestaciones económicas: RGI, AES y Ayudas Especiales, Bilbao. 2009-2010.

RENTA	2009	2010	▲▼
Renta media por hogar	26.033	24.890	-4,4%
Renta media por persona	9.737	9.371	-3,7%
Renta media por unidad de consumo	14.747	14.153	4%

Fuente: INE, Encuesta de Condiciones de Vida.

Tabla 1: PIB por territorio histórico, (en miles €). 2009-2010.
Tabla 2: PIB per cápita por territorios históricos y capitales. 2008.
Tabla 3: Renta personal y familiar media (€), en diferentes ámbitos. 2003-2006.
Tabla 4: Renta personal y familiar. Bilbao por barrios. 2006.
[Tabla 5: Renta anual neta media por hogar, persona y unidad de consumo, (€). 2010.Tabla 6: Evolución de la incidencia del endeudamiento en la situación económica familiar, (% de hogares endeudados). 2007-2010.
Tabla 6: Evolución de la incidencia del endeudamiento en la situación económica familiar, (% de hogares endeudados). 2007-2010.
Tabla 7: Disponibilidad de ahorro de los hogares vascos, (% de hogares endeudados). 2007-2010.
Tabla 8: Tasa de pobreza relativa del Estado español, por edad (%). 2010.
Tabla 9: Indicadores básicos de prestaciones de protección social.
Tabla 10: Evolución de la Renta de Garantía de Ingresos en la CAPV, 2010.
Tabla 11: Personas beneficiarias de prestaciones por desempleo en el CAPV, según tipo. 2010.
Tabla 12: Pensiones e importe medio en la CAPV, por clase de pensión. Variación interanual. 2010.
Tabla 13: Familias perceptoras de la Renta de Garantía de Ingresos en Bizkaia y Bilbao. 2010.
Tabla 14: Prestaciones económicas: RGI, AES y Ayudas Especiales, Bilbao. 2009-2010.

ENDEUDAMIENTO	2007	2008	2009	2010
Apenas se percibe	10,0%	15,1%	10,0%	9,2%
Soportable	76,6%	64,9%	64,8%	70,1%
Pesado	9,9%	17,2%	22,4%	17%
Excesivo	3,5%	2,8%	2,9%	3,7%

Fuente: Federación de Cajas de Ahorros Vasco Navarras. Informe de coyuntura económica del consumidor del 4º trimestre 2010.

Tabla 1: PIB por territorio histórico, (en miles €). 2009-2010.
Tabla 2: PIB per cápita por territorios históricos y capitales. 2008.
Tabla 3: Renta personal y familiar media (€), en diferentes ámbitos. 2003-2006.
Tabla 4: Renta personal y familiar. Bilbao por barrios. 2006.
Tabla 5: Renta anual neta media por hogar, persona y unidad de consumo, (€). 2010.Tabla 6: Evolución de la incidencia del endeudamiento en la situación económica familiar, (% de hogares endeudados). 2007-2010.
[Tabla 6: Evolución de la incidencia del endeudamiento en la situación económica familiar, (% de hogares endeudados). 2007-2010.
Tabla 7: Disponibilidad de ahorro de los hogares vascos, (% de hogares endeudados). 2007-2010.
Tabla 8: Tasa de pobreza relativa del Estado español, por edad (%). 2010.
Tabla 9: Indicadores básicos de prestaciones de protección social.
Tabla 10: Evolución de la Renta de Garantía de Ingresos en la CAPV, 2010.
Tabla 11: Personas beneficiarias de prestaciones por desempleo en el CAPV, según tipo. 2010.
Tabla 12: Pensiones e importe medio en la CAPV, por clase de pensión. Variación interanual. 2010.
Tabla 13: Familias perceptoras de la Renta de Garantía de Ingresos en Bizkaia y Bilbao. 2010.
Tabla 14: Prestaciones económicas: RGI, AES y Ayudas Especiales, Bilbao. 2009-2010.

AHORRO DE LOS HOGARES	2007	2008	2009	2010
Disponibilidad de ahorro	21,3%	19,2%	13,7%	26,3%
Superior al endeudamiento	14,4%	14,6%	5,8%	12,4%
Más de la mitad	2,3%	2,5%	6,4%	9,5%
Menos de la mitad	4,5%	2,0%	1,7%	4,3%

Fuente: Federación de Cajas de Ahorros Vasco Navarras. Informe de coyuntura económica del consumidor del 4º trimestre 2010.

Tabla 1: PIB por territorio histórico, (en miles €). 2009-2010.
Tabla 2: PIB per cápita por territorios históricos y capitales. 2008.
Tabla 3: Renta personal y familiar media (€), en diferentes ámbitos. 2003-2006.
Tabla 4: Renta personal y familiar. Bilbao por barrios. 2006.
Tabla 5: Renta anual neta media por hogar, persona y unidad de consumo, (€). 2010.Tabla 6: Evolución de la incidencia del endeudamiento en la situación económica familiar, (% de hogares endeudados). 2007-2010.
Tabla 6: Evolución de la incidencia del endeudamiento en la situación económica familiar, (% de hogares endeudados). 2007-2010.
[Tabla 7: Disponibilidad de ahorro de los hogares vascos, (% de hogares endeudados). 2007-2010.
Tabla 8: Tasa de pobreza relativa del Estado español, por edad (%). 2010.
Tabla 9: Indicadores básicos de prestaciones de protección social.
Tabla 10: Evolución de la Renta de Garantía de Ingresos en la CAPV, 2010.
Tabla 11: Personas beneficiarias de prestaciones por desempleo en el CAPV, según tipo. 2010.
Tabla 12: Pensiones e importe medio en la CAPV, por clase de pensión. Variación interanual. 2010.
Tabla 13: Familias perceptoras de la Renta de Garantía de Ingresos en Bizkaia y Bilbao. 2010.
Tabla 14: Prestaciones económicas: RGI, AES y Ayudas Especiales, Bilbao. 2009-2010.

EDAD	2009		2010	
	Sin alquiler imputado	Con alquiler imputado	Sin alquiler imputado	Con alquiler imputado
Menos de 16 años	23,2%	20,7%	25,3%	24,7%
De 16 a 64 años	17,1%	14,7%	19,4%	17,1%
65 años o más	25,7%	13,7%	21,7%	10,1%
TOTAL	**19,5%**	**15,5%**	**20,7%**	**17,1%**

Fuente: INE, Encuesta de condiciones de Vida. 2010.

Tabla 1: PIB por territorio histórico, (en miles €). 2009-2010.
Tabla 2: PIB per cápita por territorios históricos y capitales. 2008.
Tabla 3: Renta personal y familiar media (€), en diferentes ámbitos. 2003-2006.
Tabla 4: Renta personal y familiar. Bilbao por barrios. 2006.
Tabla 5: Renta anual neta media por hogar, persona y unidad de consumo, (€). 2010.Tabla 6: Evolución de la incidencia del endeudamiento en la situación económica familiar, (% de hogares endeudados). 2007-2010.
Tabla 6: Evolución de la incidencia del endeudamiento en la situación económica familiar, (% de hogares endeudados). 2007-2010.
Tabla 7: Disponibilidad de ahorro de los hogares vascos, (% de hogares endeudados). 2007-2010.
[Tabla 8: Tasa de pobreza relativa del Estado español, por edad (%). 2010.
Tabla 9: Indicadores básicos de prestaciones de protección social.
Tabla 10: Evolución de la Renta de Garantía de Ingresos en la CAPV, 2010.
Tabla 11: Personas beneficiarias de prestaciones por desempleo en el CAPV, según tipo. 2010.
Tabla 12: Pensiones e importe medio en la CAPV, por clase de pensión. Variación interanual. 2010.
Tabla 13: Familias perceptoras de la Renta de Garantía de Ingresos en Bizkaia y Bilbao. 2010.
Tabla 14: Prestaciones económicas: RGI, AES y Ayudas Especiales, Bilbao. 2009-2010.

INDICADORES	C. A. Euskadi (2008)	España (2009)
Total prestaciones de protección social por habitante	6.181 €	5.622 €
Prestaciones de asistencia sanitaria por habitante	1.895 €	1.422 €
Prestaciones de desempleo por persona en situación de paro	12.137 €	6.762 €

Fuente: Anuario de Estadísticas del Ministerio de Trabajo e Inmigración. 2010. (Cuentas Integradas de Protección Social en términos SEEPROS). Eustat.

Tabla 1: PIB por territorio histórico, (en miles €). 2009-2010.
Tabla 2: PIB per cápita por territorios históricos y capitales. 2008.
Tabla 3: Renta personal y familiar media (€), en diferentes ámbitos. 2003-2006.
Tabla 4: Renta personal y familiar. Bilbao por barrios. 2006.
Tabla 5: Renta anual neta media por hogar, persona y unidad de consumo, (€). 2010.Tabla 6: Evolución de la incidencia del endeudamiento en la situación económica familiar, (% de hogares endeudados). 2007-2010.
Tabla 6: Evolución de la incidencia del endeudamiento en la situación económica familiar, (% de hogares endeudados). 2007-2010.
Tabla 7: Disponibilidad de ahorro de los hogares vascos, (% de hogares endeudados). 2007-2010.
Tabla 8: Tasa de pobreza relativa del Estado español, por edad (%). 2010.
[Tabla 9: Indicadores básicos de prestaciones de protección social.
Tabla 10: Evolución de la Renta de Garantía de Ingresos en la CAPV, 2010.
Tabla 11: Personas beneficiarias de prestaciones por desempleo en el CAPV, según tipo. 2010.
Tabla 12: Pensiones e importe medio en la CAPV, por clase de pensión. Variación interanual. 2010.
Tabla 13: Familias perceptoras de la Renta de Garantía de Ingresos en Bizkaia y Bilbao. 2010.
Tabla 14: Prestaciones económicas: RGI, AES y Ayudas Especiales, Bilbao. 2009-2010.

INDICADORES	2009	2010	▲▼
Gasto (en millones de euros)	241,6	314,8	30%
Familias perceptoras	48.489	55.020	13,46%

Fuente: Lanbide. Balance económico de las prestaciones sociales 2010. Departamento de Empleo y Asuntos Sociales.

Tabla 1: PIB por territorio histórico, (en miles €). 2009-2010.
Tabla 2: PIB per cápita por territorios históricos y capitales. 2008.
Tabla 3: Renta personal y familiar media (€), en diferentes ámbitos. 2003-2006.
Tabla 4: Renta personal y familiar. Bilbao por barrios. 2006.
Tabla 5: Renta anual neta media por hogar, persona y unidad de consumo, (€). 2010.Tabla 6: Evolución de la incidencia del endeudamiento en la situación económica familiar, (% de hogares endeudados). 2007-2010.
Tabla 6: Evolución de la incidencia del endeudamiento en la situación económica familiar, (% de hogares endeudados). 2007-2010.
Tabla 7: Disponibilidad de ahorro de los hogares vascos, (% de hogares endeudados). 2007-2010.
Tabla 8: Tasa de pobreza relativa del Estado español, por edad (%). 2010.
Tabla 9: Indicadores básicos de prestaciones de protección social.
[Tabla 10: Evolución de la Renta de Garantía de Ingresos en la CAPV, 2010.
Tabla 11: Personas beneficiarias de prestaciones por desempleo en el CAPV, según tipo. 2010.
Tabla 12: Pensiones e importe medio en la CAPV, por clase de pensión. Variación interanual. 2010.
Tabla 13: Familias perceptoras de la Renta de Garantía de Ingresos en Bizkaia y Bilbao. 2010.
Tabla 14: Prestaciones económicas: RGI, AES y Ayudas Especiales, Bilbao. 2009-2010.

TIPO DE PRESTACIÓN	2009	2010	▲▼ (%)
Nivel contributivo	55.850	53.731	-3,79
Contributiva	55.957	53.647	-3,51
Trabajadores eventuales agrarios	107	84	-21,50
Nivel asistencial	21.260	30.146	41,80
Subsidio	21.260	25.742	21,08
Programa temporal de protección por desempleo e inserción	-	4.404	-
Renta Activa de Inserción	1.137	1.508	32,63
TOTAL	**78.355**	**85.385**	**8,97**

Fuente: Anuario de Estadísticas del Ministerio de Trabajo e Inmigración. 2010.

Tabla 1: PIB por territorio histórico, (en miles €). 2009-2010.
Tabla 2: PIB per cápita por territorios históricos y capitales. 2008.
Tabla 3: Renta personal y familiar media (€), en diferentes ámbitos. 2003-2006.
Tabla 4: Renta personal y familiar. Bilbao por barrios. 2006.
Tabla 5: Renta anual neta media por hogar, persona y unidad de consumo, (€). 2010.Tabla 6: Evolución de la incidencia del endeudamiento en la situación económica familiar, (% de hogares endeudados). 2007-2010.
Tabla 6: Evolución de la incidencia del endeudamiento en la situación económica familiar, (% de hogares endeudados). 2007-2010.
Tabla 7: Disponibilidad de ahorro de los hogares vascos, (% de hogares endeudados). 2007-2010.
Tabla 8: Tasa de pobreza relativa del Estado español, por edad (%). 2010.
Tabla 9: Indicadores básicos de prestaciones de protección social.
Tabla 10: Evolución de la Renta de Garantía de Ingresos en la CAPV, 2010.
[**Tabla 11: Personas beneficiarias de prestaciones por desempleo en el CAPV, según tipo. 2010.**
Tabla 12: Pensiones e importe medio en la CAPV, por clase de pensión. Variación interanual. 2010.
Tabla 13: Familias perceptoras de la Renta de Garantía de Ingresos en Bizkaia y Bilbao. 2010.
Tabla 14: Prestaciones económicas: RGI, AES y Ayudas Especiales, Bilbao. 2009-2010.

CLASE DE PENSIÓN	2009		2010		▲▼	
	Nº	Importe medio (€)	Nº	Importe medio (€)	Nº Pensiones	Importe medio (€)
De incapacidad permanente	44.603	1070,23	44.581	1.089,96	-0,02%	1,84%
De jubilación	297.490	1069,47	305.555	1.101,45	2,71%	3%
De viudedad	129.791	655,97	130.927	674,66	0,87%	2,84%
De orfandad y favor familiar	15.766	418,36	15.780	430,95	0,08%	3%
TOTAL	**487.650**	**938,44**	**494.843**	**966,11**	**1,47%**	**2,94%**

Fuente: Anuario de Estadísticas del Ministerio de Trabajo e Inmigración. 2010.

Tabla 1: PIB por territorio histórico, (en miles €). 2009-2010.
Tabla 2: PIB per cápita por territorios históricos y capitales. 2008.
Tabla 3: Renta personal y familiar media (€), en diferentes ámbitos. 2003-2006.
Tabla 4: Renta personal y familiar. Bilbao por barrios. 2006.
Tabla 5: Renta anual neta media por hogar, persona y unidad de consumo, (€). 2010.Tabla 6: Evolución de la incidencia del endeudamiento en la situación económica familiar, (% de hogares endeudados). 2007-2010.
Tabla 6: Evolución de la incidencia del endeudamiento en la situación económica familiar, (% de hogares endeudados). 2007-2010.
Tabla 7: Disponibilidad de ahorro de los hogares vascos, (% de hogares endeudados). 2007-2010.
Tabla 8: Tasa de pobreza relativa del Estado español, por edad (%). 2010.
Tabla 9: Indicadores básicos de prestaciones de protección social.
Tabla 10: Evolución de la Renta de Garantía de Ingresos en la CAPV, 2010.
Tabla 11: Personas beneficiarias de prestaciones por desempleo en el CAPV, según tipo. 2010.
[Tabla 12: Pensiones e importe medio en la CAPV, por clase de pensión. Variación interanual. 2010.
Tabla 13: Familias perceptoras de la Renta de Garantía de Ingresos en Bizkaia y Bilbao. 2010.
Tabla 14: Prestaciones económicas: RGI, AES y Ayudas Especiales, Bilbao. 2009-2010.

	Importe (€)	Nº familias	Con ingresos	Sin ingresos	Beneficiarios nuevo/as	Beneficiarios dados de baja
Bizkaia	228.056.732	43.128	26.888	16.240	23.970	4.676
			62,34%	37,6%		
Bilbao	113.280.774	19.267	10.354	8.913	11.233	2.095
			53,54%	46,09%		

Fuente: Diputación Foral de Bizkaia. Departamento de Acción Social. Memoria 2010.

Tabla 1: PIB por territorio histórico, (en miles €). 2009-2010.
Tabla 2: PIB per cápita por territorios históricos y capitales. 2008.
Tabla 3: Renta personal y familiar media (€), en diferentes ámbitos. 2003-2006.
Tabla 4: Renta personal y familiar. Bilbao por barrios. 2006.
Tabla 5: Renta anual neta media por hogar, persona y unidad de consumo, (€). 2010.Tabla 6: Evolución de la incidencia del endeudamiento en la situación económica familiar, (% de hogares endeudados). 2007-2010.
Tabla 6: Evolución de la incidencia del endeudamiento en la situación económica familiar, (% de hogares endeudados). 2007-2010.
Tabla 7: Disponibilidad de ahorro de los hogares vascos, (% de hogares endeudados). 2007-2010.
Tabla 8: Tasa de pobreza relativa del Estado español, por edad (%). 2010.
Tabla 9: Indicadores básicos de prestaciones de protección social.
Tabla 10: Evolución de la Renta de Garantía de Ingresos en la CAPV, 2010.
Tabla 11: Personas beneficiarias de prestaciones por desempleo en el CAPV, según tipo. 2010.
Tabla 12: Pensiones e importe medio en la CAPV, por clase de pensión. Variación interanual. 2010.
[Tabla 13: Familias perceptoras de la Renta de Garantía de Ingresos en Bizkaia y Bilbao. 2010.
Tabla 14: Prestaciones económicas: RGI, AES y Ayudas Especiales, Bilbao. 2009-2010.

TIPO DE AYUDA		2009	2010	▲▼
Rentas de Garantía Social RGI	Unidades de convivencia	15.469	14.582	-5%
	Personas	26.882	24.206	-10%
	Gasto (€)	101.828.818	112.689.517	10%
Ayudas de Emergencia social	Unidades de convivencia	9.561	3.984	-58%
	Gasto (€)	14.154.346	5.288.022	-62%
Ayudas especiales municipales	Unidades de convivencia	151	202	33,77%
	Gasto (€)	270.254	299.937	10.98%

Fuente: Área de Acción Social del Ayuntamiento de Bilbao.

Tabla 1: PIB por territorio histórico, (en miles €). 2009-2010.
Tabla 2: PIB per cápita por territorios históricos y capitales. 2008.
Tabla 3: Renta personal y familiar media (€), en diferentes ámbitos. 2003-2006.
Tabla 4: Renta personal y familiar. Bilbao por barrios. 2006.
Tabla 5: Renta anual neta media por hogar, persona y unidad de consumo, (€). 2010.Tabla 6: Evolución de la incidencia del endeudamiento en la situación económica familiar, (% de hogares endeudados). 2007-2010.
Tabla 6: Evolución de la incidencia del endeudamiento en la situación económica familiar, (% de hogares endeudados). 2007-2010.
Tabla 7: Disponibilidad de ahorro de los hogares vascos, (% de hogares endeudados). 2007-2010.
Tabla 8: Tasa de pobreza relativa del Estado español, por edad (%). 2010.
Tabla 9: Indicadores básicos de prestaciones de protección social.
Tabla 10: Evolución de la Renta de Garantía de Ingresos en la CAPV, 2010.
Tabla 11: Personas beneficiarias de prestaciones por desempleo en el CAPV, según tipo. 2010.
Tabla 12: Pensiones e importe medio en la CAPV, por clase de pensión. Variación interanual. 2010.
Tabla 13: Familias perceptoras de la Renta de Garantía de Ingresos en Bizkaia y Bilbao. 2010.
[Tabla 14: Prestaciones económicas: RGI, AES y Ayudas Especiales, Bilbao. 2009-2010.

[Tabla 15: Porcentaje de personas perceptoras de RGI y AES, por distritos. 2010.
Tabla 16: Personas atendidas en los servicios sociales municipales de Bilbao. 2010.
Tabla 17: Centros Sociales por tipo de centro, Bilbao. 2008-2009.
Tabla 18: Personal, gasto y financiación de los Servicios Sociales, CAPV y Bizkaia. 2008-2009.

DISTRITOS	Poblacion	RGI		AES	
		Personas perceptoras	%	Personas perceptoras	%
DEUSTO	50.939	2.346	4,60	403	0,79
URIBARRI	38.154	2.286	5,99	355	0,93
OTXARKOAGA-TXURDINAGA	28.240	2.710	9,59	538	1,90
BEGOÑA	42.661	2.848	6,67	552	1,29
IBAIONDO	55.314	6.132	11,08	792	1,43
ABANDO	51.687	1.513	2,92	247	0,47
REKALDE	53.673	4.292	7,99	724	1,34
BASURTO- ZORROZA	33.403	2.079	6,22	373	1,11
TOTAL	**354.071**	**24.206**	**7,55**	**3.984**	**1,12**

Fuente: Ayuntamiento de Bilbao. Área de Acción Social. Bilbao en cifras.

Tabla 15: Porcentaje de personas perceptoras de RGI y AES, por distritos. 2010.
[Tabla 16: Personas atendidas en los servicios sociales municipales de Bilbao. 2010.
Tabla 17: Centros Sociales por tipo de centro, Bilbao. 2008-2009.
Tabla 18: Personal, gasto y financiación de los Servicios Sociales, CAPV y Bizkaia. 2008-2009.

SERVICIOS	DATOS 2010
Servicios sociales de base	45.014 casos activos 79.581 personas.
Ayuda a domicilio básica	14.967personas atendidas
Servicio de acompañamiento	50.992 horas de servicio
Servicio de tele asistencia	4.723 servicios activos
Ingresos en residencias	42 personas autónomas en VVCC. Los ingresos en residencia los gestiona la Diputación Foral.
Ingresos en centros de día	Gestionados por la Diputación Foral
Intervención socioeducativa	631 expedientes 1.501 menores y 1.128 adultos
Atención psicosocial	155 expedientes
Urgencias sociales	400 urgencias
Ayudas especiales para la inserción	2.163 expedientes
Convenios de inserción	624 nuevos 200 convenios revisados
Albergue de Elejabarri	1.729 personas distintas 2.131 alojamientos
Inmigrantes	Área de Igualdad

Fuente: Área de Acción Social del Ayuntamiento de Bilbao.

Tabla 15: Porcentaje de personas perceptoras de RGI y AES, por distritos. 2010.
Tabla 16: Personas atendidas en los servicios sociales municipales de Bilbao. 2010.
[Tabla 17: Centros Sociales por tipo de centro, Bilbao. 2008-2009.
Tabla 18: Personal, gasto y financiación de los Servicios Sociales, CAPV y Bizkaia. 2008-2009.

TIPO DE CENTROS	BILBAO	
	2008	2009
Asociaciones	77	77
Servicios técnicos generales	33	35
Centros de orientación	1	1
Centros de día	123	121
Residencias	282	290
Centros especiales de empleo	22	23
Otros	81	95
TOTAL CENTROS DE SERVICIOS SOCIALES	**619**	**642**

Fuente: Eustat, Estadística de Servicios Sociales.

Tabla 15: Porcentaje de personas perceptoras de RGI y AES, por distritos. 2010.
Tabla 16: Personas atendidas en los servicios sociales municipales de Bilbao. 2010.
Tabla 17: Centros Sociales por tipo de centro, Bilbao. 2008-2009.
[Tabla 18: Personal, gasto y financiación de los Servicios Sociales, CAPV y Bizkaia. 2008-2009.

SERVICIOS SOCIALES	2008			2009		▲▼	
	CAPV	Bizkaia	Bilbao	CAPV	Bizkaia	CAPV	Bizkaia
Total personal	43.641	20.273	-	46.307	21.119	6,10	4,17
Personal propio	24.683	12.498	4.641	25.890	13.109	4,8	4,88
Personal voluntario	18.958	7.775	-	20.417	8.010	7,6	3
Gasto total (miles de Euros)	1.861.067	975.562	544.823	2.122.914	1.133.224	14,6	16,16
Gasto corriente	1.342.916	667.703	272.770	1.427.917	712.659	4.56	6,73
Transferencias a familias	425.215	265.265	247.242	576.342	364.261	35,54	37,31
Gasto de capital	92.936	42.593	24.811	118.654	56.305	27,67	32,19
Financiación	1.861.067	975.562	544.823	2.122.914	1.133.224	14,06	16,16
Pública	1.346.932	698.765	446.753	1.591.397	844.142	18,14	20,80
Privada	514.135	276.797	98.070	531.547	289.083	3,38	4,43
Gasto/Habitante (Euros)	860,4	847,5	-	978,7	984,0	13,74	16,10
Gasto/ P.I.B.	2,7	2,8	-	3,3	3,4	22,2	21,42

Fuente: EUSTAT. Estadística de servicios sociales y Acción Social.

CAPÍTULO 6

Educación y formación

Nivel de instrucción de la población
La enseñanza de régimen general no universitaria
La enseñanza de régimen especial
La enseñanza universitaria
La formación ocupacional y continua. Inserción
Nivel educativo de la población extranjera

B Anuario Socieconómico de Bilbao 2010

Nivel de instrucción de la población

Según los datos publicados por el Eustat en el informe Euskadi en la UE-27año 2010, el 78% de la población de la Comunidad Autónoma tiene como mínimo superados los Estudios Secundarios, lo que significa un 0,4% menos que el año pasado. Esta cifra se encuentra por debajo de la media de la UE-27, que se sitúa en 78,5% pero también, a una considerada distancia de la tasa del Estado, que para este mismo año es del 60%.

Con niveles superiores, la República Checa, Irlanda o Francia por destacar algunos y, por debajo, Alemania, Italia y Portugal entre otros.

En datos del Instituto Nacional de Estadística INE, y tomando como base la Encuesta de Población Activa, en el año 2010 el 39,2% de la población entre 25 y 34 años, ha completado educación superior. Dato que para la UE-27 desciende hasta el 33,3% para la población de entre 30 y 34 años. En los dos ámbitos territoriales es la mujer la que mejor porcentaje presenta, 44,8% en el caso de España para mujeres entre 25 y 34 años y 37,2% para las mujeres entre 30 y 34 años de la UE-27.

Según la misma fuente y para el grupo de población que va de 55 a 64 años, los hombres con educación superior (21,1%) superan considerablemente al porcentaje de mujeres del mismo rango de edad (14,7%). Sin duda este dato comparado con el del tramo de edad anterior permite comprobar el enorme crecimiento del acceso a la educación universitaria de las mujeres en los últimos 20 años.

Con respecto a la formación universitaria –a día de hoy grado de instrucción de acceso prácticamente universal en España y en la CAPV-, los últimos datos publicados por el INE señalan que, en el curso 2009-2010, han sido 1.412.472 los alumnos matriculados en estudios universitarios de grado y de primer y segundo ciclo, lo que supone un 1,5% más que en curso anterior. De este total 764.054 son mujeres (54,1%).

En cifras absolutas, el ranking de población universitaria lo encabeza Andalucía, seguido de Madrid y Cataluña.

Nivel de instrucción de la población de la CAPV

Gráfico 1: Población de 20 a 24 años que ha superado al menos los estudios secundarios. (%). UE-27.

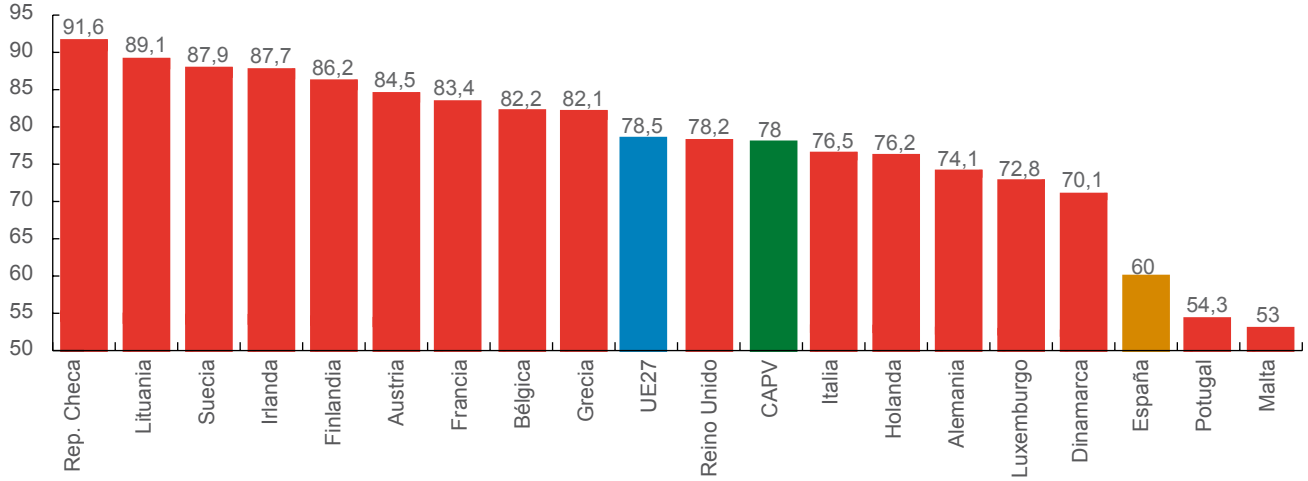

Fuente: Eustat y Eurostat, Euskadi en la UE-27. Año 2010.

Sin embargo esa ordenación cambia sustancialmente si se atiende a la ratio de matrícula universitaria sobre población por Comunidades Autónomas. En esa situación Madrid se posiciona en cabeza del ranking, con un 3,03% de habitantes matriculados en el 2009-2010 en las distintas universidades, tanto públicas como privadas. En segundo lugar, se sitúa Castilla-León con un 2,94% de alumnos matriculados sobre el total de su población residente. Las comunidades con peor ratio son Castilla- La Mancha (1,19%) y Baleares (0,93%).

La CAPV en cifras absolutas, y según la misma fuente, ocupa la sexta posición con 51.418 personas matriculadas. En relación con la población es la quinta de las CC.AA. resultando que el 2,36% de sus habitantes está matriculado en la Enseñanza Universitaria.

Gráfico 2: Alumnos matriculados en la Universidad por CC.AA., y % sobre el total de la población. Curso 2009-2010.

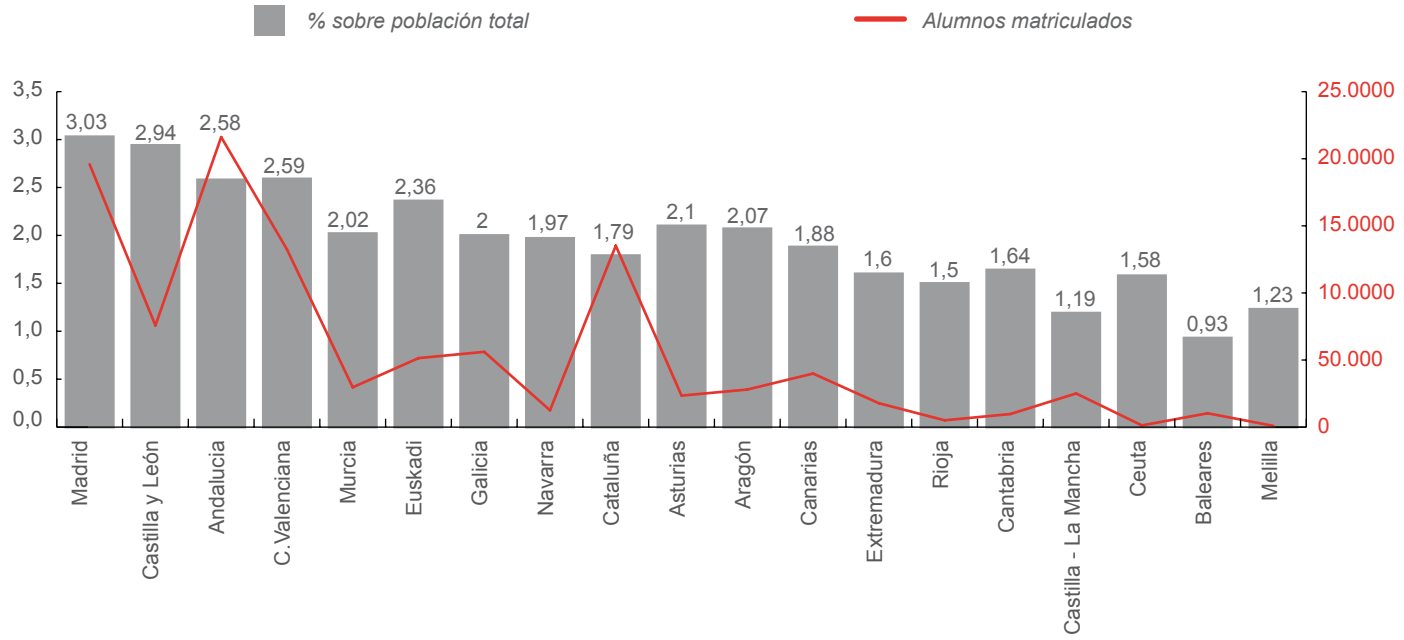

Fuente: INE. Estadística de la Enseñanza Universitaria en España 2009-2010.

[Nivel de instrucción de la población de la CAPV

[Nivel de instrucción de la población de la CAPV

La Estadística de Población y Vivienda (EPV 2006) analiza el nivel de instrucción real de la población. Según los últimos datos publicados en 2010, el 20% de la población de Euskadi ha completado o está realizando estudios universitarios. En total 418.420 personas tienen estudios medio-superiores o superiores, lo que suponen 22.541 personas más que en 2001, último año de referencia.

Entre la población de 10 y más años, la universitaria se ha duplicado en los últimos veinte años y alcanza en 2006 el 21,5%. Más significativo es el descenso de las personas sin estudios que, en el mismo periodo ha pasado del 12,8% en 1986 al muy reducido 3,3% en el 2006.

Por comarcas destaca la de Plentzia-Mungia en la que casi el 30% de su población ostenta un nivel de instrucción universitario, en tanto que en el lado opuesto se hallan las comarcas de Montaña, Rioja y Valles Alaveses y la de las Encartaciones, pues en ninguna de ella su población universitaria alcanza el 15%.

Entre los municipios de más de 10.000 habitantes Arrasate-Mondragón y Bermeo tienen la mayor proporción de estudiantes realizando formación profesional (9,1% y 8,7% respectivamente). Basauri y Eibar sobresalen por concentrar la mayor representación de estudiantes de carreras medias (11,1% y 10,6%). En el municipio vizcaíno de Getxo uno de cada cuatro estudiantes cursaba una carrera universitaria superior.

De la tabla 1 se pueden desprender cuatro principales conclusiones:

- Que, entre las capitales, es Donostia-San Sebastián la que presenta el mayor porcentaje de población con estudios medios y superiores, seguida por Bilbao y Vitoria-Gasteiz.
- Que, precisamente en Vitoria-Gasteiz es donde mayor porcentaje hallamos de población con estudios secundarios.
- Que Guipúzcoa es el territorio con mayor porcentaje de población con nivel de estudios profesionales.
- Y que en Bilbao como capital y en Bizkaia como territorio es donde encontramos mayor presencia de personas sin estudios.

Tabla 1: Población de 10 y más años por nivel de instrucción en CAPV, Bilbao y Territorios Históricos.

Ámbito Territorial	Analfabeta (%)	Sin Estudios (%)	Preescolar y primarios (%)	Estudios profesionales (%)	Estudios secundarios (%)	Estudios medios superiores (%)	Estudios superiores (%)	TOTAL Población 10 y más años (%)
Bilbao	0,57	4,11	37,42	11,47	20,76	8,27	17,4	100
Donostia-San Sebastián	0,26	2	34	12,35	21,38	10,07	19,94	100
Vitoria-Gasteiz	0,33	2,81	40,35	13,18	22,01	8,71	12,61	100
CAPV	0,56	3,31	41,39	13,87	19,4	8,1	13,38	100
Bizkaia	0,62	3,5	40,92	13,23	19,2	8,17	14,36	100
Gipúzkoa	0,53	3,25	41,79	14,94	19,1	7,93	12,46	100
Araba	0,37	2,72	42,24	13,89	20,78	8,2	11,79	100

Fuente: Estadística de Población y Vivienda (EPV06).

La enseñanza de régimen general no universitaria

Con datos del Ministerio de Educación en el curso 2010-2011 el alumnado de las Enseñanzas de Régimen General no universitario en el Estado es de 7.763.573 estudiantes de los que un 67,9% pertenece a la red pública. El número total de centros asciende a 26.652, de los que son públicos 18.411 y privados los 8.241 restantes. La plantilla de docentes suma 681.182 y casi el 72,9% imparte clase en centros públicos.

En Euskadi 377.121 estudiantes han recibido educación no universitaria en 1.118 centros, el 69% públicos. En el curso 2010-2011 se ha contado con 33.032 docentes que en un 61,05% pertenecen a la red pública.

Algo más de la mitad del alumnado de la CAPV se concentra en Bizkaia (192.869) repartido en 542 centros de los que 345 conforman la red pública del territorio.

En el régimen general de enseñanzas no universitarias, Bilbao dispone de 134 centros, de los que 69 tienen titularidad privada y 65 son centros públicos.

Si Bizkaia concentra el 51% del alumnado de este régimen de enseñanza, dentro de la provincia, el municipio de Bilbao agrupa al 28,5% del mismo con 54.918 personas. Este porcentaje oscila sustancialmente según niveles de enseñanza, pasando del 26,4% de la educación infantil al 39,6% de la formación profesional, dato éste último que confirma la capacidad de los centros de formación profesional de Bilbao de atraer alumnado procedente de otros municipios.

La red pública es la que cuenta con mayor oferta de centros de enseñanza para la educación infantil y primaria, así como para la educación especial, alcanzando un total de 125 centros. En el resto de enseñanzas de régimen general no universitario, es la red privada la que cuenta con una mayor dotación de centros. Especial importancia adquiere la formación profesional, que cuenta con 32 centros privados frente a los 10 de la red pública, o en la enseñanza secundaria obligatoria con 31 centros privados por 18 públicos. Por último los Programas de Cualificación Profesional Inicial y la EPA suman 21 centros.

Tabla 3: Centros que imparten las enseñanzas del régimen general no universitario en Bilbao, por titularidad. 2010-2011.

ENSEÑANZAS	Red pública	Red privada	Total
Educación infantil (ciclo 1)	48	39	87
Educación infantil (ciclo 2)	35	32	67
Educación Primaria	35	29	64
Educación especial	7	5	12
Educación Personas Adultas (EPA)	3	6	9
Enseñanza secundaria obligatoria	18	31	49
Bachillerato	12	23	35
Formación profesional (Grado medio, superior)	10	32	42
Programas de cualificación inicial profesional e iniciación profesional	1	11	12

Fuente: Departamento Educación Gobierno Vasco.

Porcentualmente, y según los Datos de la Enseñanza no Universitaria en Euskadi, en el curso 2010-2011, el 54,4% del alumnado vasco realiza su formación en la red pública y el 45,6% lo hace en la privada.

Para los alumnos menores de 2 años, la oferta de escolarización dispone, por un lado de las guarderías y colegios privados, y por otro, de los centros públicos que comprenden las escuelas infantiles municipales y las haurreskolak que surgen del consorcio formado entre el Departamento de Educación del Gobierno Vasco y los consistorios.

En Bilbao en total existen 13 centros entre escuelas infantiles y consorcio haurreskolak.

Tabla 2: Distribución del alumnado de régimen general por niveles y ámbito territorial. 2010-2011.

	INFANTIL	PRIMARIA	ESO	PCPI	EPA	BACH.	FP	EE	TOTAL
Bilbao *	12.138	15.704	10.334	1.284	4791	5.169	5.352	146	54.918
Bizkaia	47.332	60.133	35.787	2.770	17.245	14.851	14.214	537	192.869
CAPV	94.818	117.193	70.516	4.519	31.387	28.769	28.869	1.050	377.121
Estado	1.870.992	2.748.962	1.783.856	80.008	-	670.055	578.574	31.126	7.763.573

*Fuente: Eustat y Ministerio de Educación. * Últimos datos publicados de Bilbao corresponden al curso 2009-2010*

Niveles de Enseñanza
Inserción laboral del alumnado de formación profesional. Promoción 2008
Centros educativos y tecnologías de la información y la comunicación

[Niveles de Enseñanza

La mayor parte del alumnado de Bizkaia se concentra en la Educación Infantil y Primaria, que conjuntamente alcanzan un total de 107.465 escolares, de los que 52.252 pertenecen a la red pública y 55.213 a la privada.

Tabla 4: Alumnado de enseñanzas de régimen no universitario de Bizkaia, según nivel y titularidad. 2010-2011.

ENSEÑANZAS	Pública	Privada	TOTAL
Educación Infantil	*23.177*	*24.155*	*47.332*
Educación Primaria	*29.075*	*31.058*	*60.133*
Enseñanza Secundaria Obligatoria	*15.968*	*19.819*	*35.787*
Programas Cualificación Profesional Inicial	*1.303*	*1.467*	*2.770*
Educación para adultos EPA	*16.861*	*384*	*17.245*
Bachillerato	*7.796*	*7.055*	*14.851*
Formación Profesional Grado medio	*3.099*	*2.644*	*5.743*
Formación Profesional Grado superior	*4.344*	*4.127*	*8.471*
Educación Especial: Aprendizaje de tareas	*220*	*317*	*537*
Total	***101.843***	***91.026***	***192.869***

Fuente: Departamento de Educación, Enseñanza no universitaria en Euskadi.

En la Enseñanza Secundaria Obligatoria, la red privada concentra un mayor número de escolares, 19.819 frente a los 15.968 de la red pública, y atendiendo al número de centros por titularidad, la red privada es mayoría. El Bachillerato alcanza una cifra total de 14.851 estudiantes.

En la Formación Profesional, tanto de Grado Medio como Superior, la mayor parte de los educandos en Bizkaia están matriculados en centros de titularidad pública. Este curso el alumnado total matriculado en los dos niveles asciende a 14.214.

El número de escolares matriculados en Educación Especial tanto en primaria como en secundaria y en aprendizaje de tareas, asciende a un total de 537. En este tipo de educación la red privada concentra al 59% del total de escolares.

En el caso de Bilbao, y según los últimos datos disponibles, el 44,8% del alumnado realiza sus estudios en la red pública, siendo la red privada la que concentra la mayor parte del alumnado (55,2%).

En todos los niveles de enseñanzas no universitarias, y exceptuando la enseñanza para adultos, la red privada aglutina, en todos los casos, el mayor número de alumnos en Bilbao. El 58,9% del alumnado de infantil y primaria pertenecen a la red privada, mientras que el 40,1% lo hace a la red pública. Lo mismo sucede en el caso de la enseñanza secundaria que la red privada concentra 6.602 alumnos frente a los 3.729 de la pública.

El número de escolares matriculados en Educación Especial tanto en primaria como en secundaria y en aprendizaje de tareas, en Bilbao, asciende a un total de 146, concentrándose el 76% del total de escolares en la red privada.

Volviendo a datos de Bizkaia, y desde la perspectiva de los modelos lingüísticos, en el curso 2010-2011 se ha producido un aumento de estudiantes respecto al curso pasado en todos los modelos, con la excepción del modelo A que registra una pérdida de 932 escolares.

El análisis de la distribución muestra que el modelo A de enseñanza en castellano es utilizado por el 20.2% del alumnado en Bizkaia, el modelo B de enseñanza bilingüe es utilizado por el 22,9% y el modelo D, de impartición en Euskera, vuelve a ser el que más crece porcentualmente, alcanzando el 55,7%. Finalmente, el modelo X para el alumnado exento de euskera supone el 1,2% sobre el total, no existiendo este tipo de modelo en la red pública.

En Bilbao los datos repiten la misma tendencia, siendo el modelo D el mayoritario, seguido del A y del B respectivamente. El modelo lingüístico A de enseñanza en castellano aglutina el 51% del alumnado en la red pública, frente al 49% de la red privada. La mayor parte de la enseñanza de modelo mixto se concentra en la red privada con un 87,9 % del alumnado. Y finalmente el modelo D, enseñanza íntegra en euskera, lo componen 19.277 alumnos, representando el 65% en la red pública frente al 45% de la red privada. El modelo X en Bilbao obtiene 660 alumnos, todos en la red privada.

[Niveles de Enseñanza
Inserción laboral del alumnado de formación profesional. Promoción 2008
Centros educativos y tecnologías de la información y la comunicación

Aunque en EPA no existe legalmente ningún modelo de enseñanza bilingüe, por motivos estadísticos y de cara a homogeneizar lo más posible la información, se han incorporado los alumnos matriculados en el Modelo A. En el caso de los PCPI, antiguos Programas de Garantía Social, no se dispone de datos de la red privada, por lo que no se han incorporado a la distribución por modelos lingüísticos.

Gráfico 3: Alumnado según modelo lingüístico en Bizkaia. Curso 2010-2011.

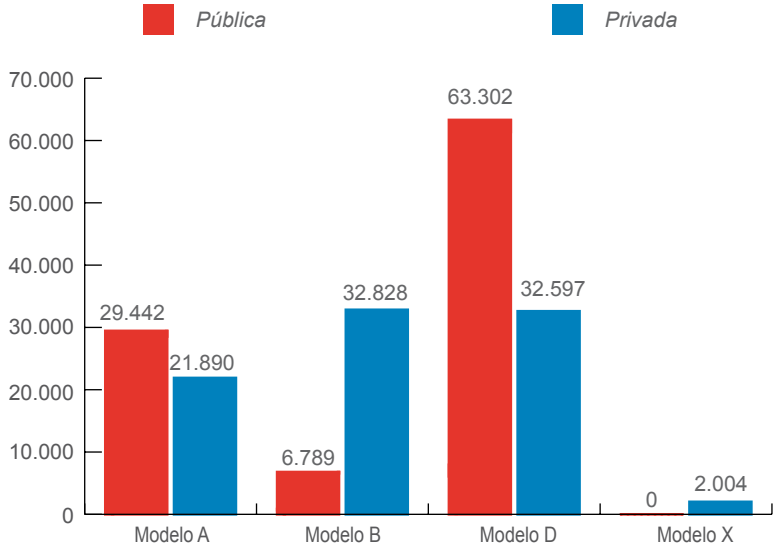

Fuente: Departamento de Educación, Universidades e Investigación del Gobierno Vasco. (Sin contar PCPI).

[Niveles de Enseñanza
Inserción laboral del alumnado de formación profesional. Promoción 2008
Centros educativos y tecnologías de la información y la comunicación

Nivel de instrucción de la población
La enseñanza de régimen general no universitaria
La enseñanza de régimen especial
La enseñanza universitaria
La formación ocupacional y continua. Inserción
Nivel educativo de la población extranjera

[Inserción laboral del alumnado de formación profesional. Promoción 2008

Según la Encuesta de Incorporación a la Vida Activa 2008, que mide la inserción laboral de los titulados de F.P., el alumnado de la CAPV que finalizó sus estudios en 2008 presenta una tasa de ocupación del 70,2%. La crisis económica y la contracción del crecimiento pueden ser las causas del descenso en la tasa de ocupación respecto a datos del año anterior (87,6%).

La tasa de paro fue de 29,8%, la de empleo 53,2% y la de actividad 75,8%.

El gráfico adjunto muestra los resultados detallados de inserción en el momento de realizar la encuesta, a saber, al año de finalizar los estudios.

Gráfico 4: Situación laboral de la Promoción. (%). 2008.

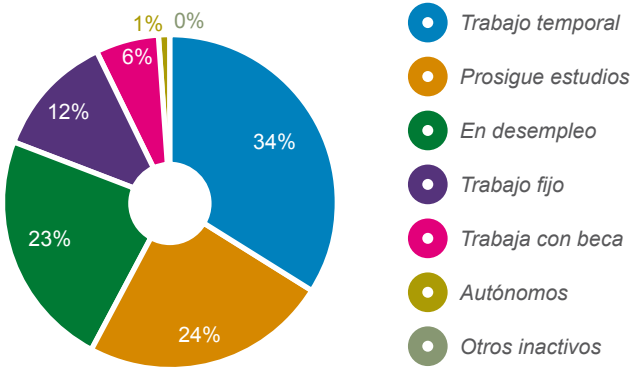

Fuente: Lanbide, Encuesta de Incorporación a la vida activa, Promoción 2008.

Por familias profesionales, las familias técnicas dejan de liderar el ranking de la ocupación dando paso, por primera vez, a los ciclos formativos relacionados con el sector servicios y los servicios socioculturales.

Niveles de Enseñanza
[Inserción laboral del alumnado de formación profesional. Promoción 2008
Centros educativos y tecnologías de la información y la comunicación

[Centros educativos y tecnologías de la información y la comunicación

La importancia y la influencia que han obtenido las tecnologías de la información y de la comunicación en nuestra sociedad durante los últimos años, ha hecho posible un salto radical en la introducción de estas herramientas en el espacio educativo.

Además, como la formación y la información sobre las NTIC son consideradas requisitos precisos para realizar el cambio estructural, económico, cultural y social que impone el desarrollo ligado al nuevo paradigma de la sociedad de la información, los procesos educativos se convierten en el mecanismo esencial a través del cual poder formar a la población en las nuevas competencias, evitar exclusiones y alcanzar un desarrollo cohesionado de la sociedad.

El programa Eskola 2.0 apuesta por la introducción de las nuevas metodologías y la elaboración de contenidos multimedia en el sistema educativo mediante la dotación a los centros educativos de red local, conectividad de banda ancha, ordenadores en las áreas de servicios centrales, conectividad en las aulas con equipamientos móviles compuestos por un ordenador portátil, proyector, impresora y pantalla digital para ser utilizados en el aula de manera compartida. El programa también contempla la formación del profesorado con el fin de que obtenga las competencias necesarias para la adaptación del proceso enseñanza- aprendizaje a las NTIC´s.

La incorporación de Euskadi a este programa supone en el ejercicio 2010 la completa digitalización de las aulas en los centros educativos.

En el curso 2010-2011 la enseñanza no universitaria en Euskadi dispone de 108.075 ordenadores operativos, de los que 85.165 son para uso del alumnado. Se cuenta además con 1.502 aulas específicas de informática.

Tabla 5: Evolución del uso de las TIC en los Centros Educativos de la CAPV. 2002/2003 – 2010/2011.

TIC´s	2002-2003	2010-2011	
		Pública	Privada
Ordenadores / 100 estudiantes	8,85	27,59%	24,75%
Estudiantes / Ordenador	11,3	3,62%	4,04%
Profesorado / Ordenador	5,04	2,29%	2,22%
Profesorado que usa ordenador en el aula	41,78%	70,5%	72,9%
Ordenadores con procesador Pentium IV, equivalente o superior	14,53	91,6%	92,9%
Centros con Red	66,71%	100%	98,5%
Centros con página Web	40,86%	63,5%	95,6%

Fuente: Encuesta sobre TIC y Datos de la Enseñanza No Universitaria en Euskadi. Departamento de Educación, Universidades e Investigación del Gobierno Vasco.

Niveles de Enseñanza
Inserción laboral del alumnado de formación profesional. Promoción 2008
[Centros educativos y tecnologías de la información y la comunicación

La enseñanza de régimen especial

La enseñanza de régimen especial junto con la enseñanza de régimen general conforma el sistema educativo. Es enseñanza reglada y sus títulos están homologados por el Estado. En concreto Regulada en el Título II de la LOGSE, oferta su formación dentro de tres áreas: enseñanzas artísticas (música, danza, y artes plásticas y diseño), enseñanza de idiomas y enseñanzas deportivas, éstas últimas de más reciente incorporación. En el curso 2010-2011 la enseñanza de régimen especial aglutina en la CAPV a 135 centros y 83.557 matrículas, un 6,9% que en el curso anterior.

Tabla 6: Distribución alumnado de Régimen Especial, por red y sexo 2010-2011.

ENSEÑANZA	ALUMNADO				
	Total	Red Pública	Red Privada	Hombres	Mujeres
Música	42.512	25.808	16.704	18.195	24.317
Danza	101	101	0	87	14
Diseño y Artes Plásticas	414	179	235	305	109
Idiomas	40.062	40.062	0	13.906	26.156
Deportivas	468	258	210	446	22
Total CAPV	**83.557**	**66.408**	**17.149**	**32.939**	**50.618**

Fuente: Datos de la Enseñanza No Universitaria en Euskadi curso 2010-2011. Departamento de Educación, Universidades e Investigación del Gobierno Vasco.

[Música y danza

En la CAPV el total de centros reglados y no reglados, tanto públicos como privados dedicados a estas disciplinas, asciende a 109 centros de música y 1 de danza ubicado en Álava. El aprendizaje de música y danza a través de la enseñanza en régimen especial se estructura en los niveles: elemental, profesional y grado superior.

El número de matrículas en Música suma 42.512, de las que el 93% corresponden a centros no reglados. Con respecto al tipo de red, el 65% son matriculaciones en centros públicos. Las enseñanzas musicales son impartidas por 1.721 docentes.

En Bilbao coexisten diversos centros de formación musical y de danza que permiten la elección de la formación en una amplia y variada gama de instrumentos –hasta 25-, y tendencias musicales como el rock, jazz o música clásica, entre otros. También disciplinas como canto, composición o dirección de orquesta y coro.

Atendiendo a la distribución por niveles, durante el curso 2010-2011 en el municipio de Bilbao, la oferta de grado medio y elemental para acceder a esta formación asciende a un total de 14 centros autorizados. De ellos 2 pertenecen a la red pública y 12 son centros privados.

El municipio dispone además de Bilbaomusika, Organismo Autónomo Local dependiente del Ayuntamiento de Bilbao que se encarga de la gestión de la Escuela de Música, la Banda Municipal de Música, la Banda Municipal de Txistularis, Talleres formativos y cuantas actividades se relacionen con el fomento y difusión de la cultura musical y sus diferentes manifestaciones en el ámbito municipal.

A lo largo del 2010 sus actividades más destacadas han sido:

- Escuela Municipal de Música: Esta entidad volvió a aumentar el número de matriculaciones durante el curso 2010-2011, con un total de 1.745 matrículas (un 2% más que en el curso anterior).

Entre sus actuaciones resaltan decenas de audiciones, conciertos y Jam Sessions y los ciclos de conciertos de Jóvenes Intérpretes, los conciertos de Juventudes Musicales y los Conciertos del profesorado. También cabe mencionar el Concierto Fin de Curso y el de Santa Cecilia, celebrados en el Teatro Campos, la participación de parte del profesorado en el programa Musika-Música, y la Celebración del Día Europeo de la Música. Otra de las actividades más destacadas orientadas hacia la población infantil, corresponde a las Colonias Musicales de Verano – Udaleku Musikalak.

- Banda Municipal de Txistularis: La Banda de Txistularis ha continuado a lo largo de 2010 con una diversa y extensa actividad que ha incluido, entre otras actuaciones, la participación en 57 actos protocolarios e inaugurales y cerca de 40 pasacalles y animaciones de calle, lo que supone un considerable incremento en relación al ejercicio anterior.
- Banda Municipal de Música: Durante el año 2010, la Banda Municipal ha continuado con su temporada de Conciertos de Otoño-Invierno en el Auditorio del Palacio Euskalduna. En esta programación se han realizado 10 conciertos en los que ha se contado con la participación de solistas y directores de la talla del director brasileño Darío Sotelo y el norteamericano H. Robert Reynolds, el quinteto de metales Spanish Brass Luur Metalls, o de solistas como Juan Manuel Gomez, Linda Merrick, Julen Ramos y Luis Gonzalez.

En cuanto a la danza, durante el curso 2010-2011, han sido 101 las personas matriculadas. Sigue sorprendiendo la rotunda feminización de esta disciplina, ya que sólo se han matriculado 14 hombres.

A esta oferta hay que añadir en el municipio la formación impartida en centros de música y danza no reglados.

Gráfico 5: Centros de Enseñanzas de Régimen Especial en Bilbao, por enseñanzas.

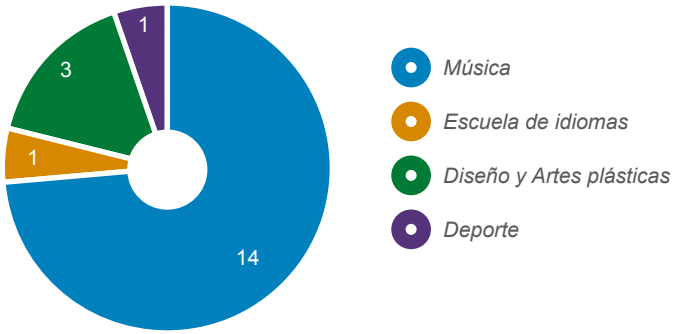

Fuente: Directorio general de centros docentes no universitarios.

Nivel de instrucción de la población
La enseñanza de régimen general no universitaria
La enseñanza de régimen especial
La enseñanza universitaria
La formación ocupacional y continua. Inserción
Nivel educativo de la población extranjera

[Artes plásticas y diseño

Estas enseñanzas pretenden la capacitación profesional del alumnado en las artes plásticas, los oficios artísticos, el diseño, y la conservación y restauración de bienes culturales. Estos últimos, junto con el diseño, tienen también nivel académico universitario.

Durante el curso 2010-2011 en la CAPV, 627 personas se han matriculado en Artes Plásticas y Diseño y en los Estudios Superiores de Diseño en el régimen especial de enseñanza, de ellas 463 (73,9%) son mujeres.

El alumnado se distribuye en 7 centros, 3 de ellos en Bizkaia, concretamente en la capital Bilbao, siendo dos Centros de Artes Plásticas y Diseño (CAAPD) y uno de ellos Instituto de Enseñanza Secundaria. Las disciplinas impartidas en el municipio son las que se centran en las artes plásticas: fotografía artística, ilustración, gráfica publicitaria y dirección y proyectos de obra de decoración.

Según los últimos datos facilitados por el Eustat, la red privada agrupa al 37,4% de matrículas, concretamente 235.

Música y danza
[Artes plásticas y diseño
Enseñanzas de idiomas
Enseñanzas deportivas

[Enseñanzas de idiomas

Para el aprendizaje oficial de idiomas en el ámbito de la red pública, la CAPV cuenta con las 14 Escuelas Oficiales de Idiomas, repartidas por su geografía. Una en Álava, cinco en Gipuzkoa y ocho en Bizkaia, una de ellas en Bilbao.

La formación se estructura alrededor de 4 niveles: básico, intermedio, avanzado y de aptitud, y en las modalidades oficial y libre.

Para el conjunto de la CAPV y en el curso 2010-2011, las EOI han contado con 378 profesionales docentes y su alumnado ha alcanzado las 40.062 matrículas. En la modalidad oficial han sido 25.211 y 14.851 en la libre. Por sexos, el 65,27% de matriculaciones corresponden a mujeres y el 34,73% a hombres.

En este curso se ha producido un incremento de matriculación del 12,6%, lo que se traduce en 5.304 estudiantes más. El número de docentes también ha ascendido un 8,6%, alcanzando los 378 docentes.

La Escuela Oficial de Idiomas de Bilbao ha contado con un total de 9.974 alumnas y alumnos durante el curso 2010-2011, lo que supone un ascenso del 10.6% con respecto al curso 2009-2010. La matrícula oficial concentra al 61,1% del alumnado y el 38,9% restante realiza aprendizaje en la modalidad libre. Respecto al curso 2009-2010, se da una pérdida de matriculación oficial mientras que la matrícula libre mantiene su tendencia positiva.

La distribución por niveles, y tomando como referencia las competencias correspondientes a los niveles definidos en el Marco Común Europeo de referencia para las lenguas, se concreta en 2.245 estudiantes inscritos en el nivel básico, 3.212 en el intermedio, 3.041 se encontrarían en el nivel avanzado y 1.476 en el considerado nivel de aptitud.

Se continúan impartiendo 8 idiomas: inglés, francés, alemán, euskera, ruso, español, italiano y portugués. En la Escuela Oficial de Bilbao, en el curso 2010-2011 se matricularon oficialmente un total de 2.742 personas de inglés, 1.321 de euskera, 917 de francés, 370 de italiano, 401 de alemán, 189 de español y por último, se inscribieron en portugués y ruso con 95 y 62 estudiantes respectivamente.

En matrícula libre hubo 1.868 estudiantes de euskera, 1.598 de inglés, 147 de francés, 109 de italiano, 189 de español, 49 de alemán, y por último 25 de ruso y 32 de portugués.

La Escuela Oficial de Idiomas de Barakaldo, que imparte inglés, euskera, francés y alemán, ha contado con 3.689 estudiantes en el curso 2010-2011, un 11,5% por encima del curso anterior. El alumnado oficial supone el 65,05% del total, y el inglés, con 1128 solicitudes, el idioma más demandado en esta modalidad de matrícula. En la modalidad libre se han matriculado 1.289 estudiantes, de los que un 65,4% lo ha hecho en euskera.

La Escuela Oficial de Idiomas de Basauri en su tercer año de funcionamiento e impartiendo, inglés, euskera, y francés, ha tenido un 17,3% de estudiantes más que en el curso 2009-2010. El alumnado oficial supone el 56,7% del total, y el inglés, con 380 matrículas, el idioma más demandado en la escuela, seguido del euskera (221).

La EOI de Getxo imparte inglés, euskera, francés y alemán a 4.615 alumnos y alumnas, el 59,5 de ellos en la modalidad oficial, en la que el inglés cuenta con 1.496 de ellos. De los 1.870 estudiantes libres la mayoría (1.211) se matricularon en euskera.

La Escuela Oficial de Santurtzi en su segundo año de andadura ha recibido 995 alumnos repartidos en los dos idiomas impartidos, inglés y francés.

Música y danza
Artes plásticas y diseño
[Enseñanzas de idiomas
Enseñanzas deportivas

[Enseñanzas deportivas

En la CAPV existen cuatro centros de enseñanzas deportivas autorizados por el Departamento de Educación, Universidades e Investigación del Gobierno Vasco, repartidos en las capitales, de los cuales 3 son centros privados y 1 público. Las enseñanzas deportivas permiten la formación de técnicos deportivos a través de un sistema educativo adecuadamente regulado, y estructuradas en Grado Medio y Superior.

El centro ubicado en Bilbao, autorizado para fútbol y fútbol sala, está dirigido a la obtención del título de técnico deportivo (para entrenar equipos de futbol).

Las enseñanzas deportivas de la CAPV alcanzan durante el curso 2010-2011 los 468 estudiantes, entre los que sólo 22 son mujeres.

Música y danza
Artes plásticas y diseño
Enseñanzas de idiomas
[Enseñanzas deportivas

La enseñanza universitaria

[Contexto general

Según el informe Datos y Cifras del Sistema Universitario, curso 2009-2010, elaborado por el Ministerio de Educación, en la actualidad hay en el Estado 78 universidades, 50 públicas y 28 privadas. De ellas cinco universidades, de las que la UNED es la única pública, están configuradas como no presenciales. En el año 2010 hay 236 campus.

En el curso 2009-2010 en las universidades españolas coexisten diferentes estructuras formativas: Estudios de primer y segundo ciclo, estudios de grado (que se imparten por tercer año), másteres oficiales y programas de doctorado. Todo ello unido a que la mitad de los estudiantes que han accedido a la Universidad lo han hecho en enseñanzas adaptadas al Espacio Europeo de Educación Superior.

Durante el curso 2009/2010 el sistema universitario español lo conformaron 1.556.377 estudiantes, de los cuales el 88,9% cursan sus estudios en universidades públicas y el 11,1% restante en universidades privadas.

La presencia de la mujer es mayoritaria en todos los niveles de formación universitaria con un 54,2% frente 45,8% de los hombres. El alumnado de procedencia extranjera que ha cursado estudios universitarios en España durante el curso 2009-2010 suman los 76.205 frente a los 65.581 del 2008-2009.

El personal docente e investigador se conforma por 107.930 personas y otras 57.162 son personal de administración y servicios.

A nivel estatal, la matrícula de las universidades privadas se ha incrementado un 7,8% respecto al curso precedente mientras que en las públicas el aumento ha sido del 0,8%.

La Universidad Nacional de Educación a Distancia (UNED) encabezó la lista de universidades con mayor número de matriculas en el curso 2009/2010, con 144.408. Por comunidades autónomas y excluyendo las universidades a distancia, la comunidad de Madrid es la que ha obtenido mayor número de alumnos universitarios (238.196), seguida de Andalucía (230.717) y Cataluña (174.604). En el otro extremo, las comunidades con menos alumnado fueron la Rioja (7.293) y Cantabria (10.169). La CAPV en cifras absolutas, y según la misma fuente, ocupa la sexta posición del ranking, con 51.418 matrículas.

En la CAPV la enseñanza universitaria se cimienta sobre la base de tres Universidades, la Universidad del País Vasco/ Euskal Herriko Unibertsitatea de carácter público, la Universidad de Deusto y Mondragón Unibertsitatea, ambas privadas. Abarca las enseñanzas técnicas, las ciencias experimentales, ciencias de la salud, humanidades, y ciencias sociales y jurídicas. Para ello, durante el curso 2009-2010 según la Estadística Universitaria, se ha contado con una plantilla de 5.724 docentes y 2.033 personas trabajando en administración y servicios.

Tabla 7: Alumnado matriculado por ciclo, CAPV y Bizkaia. Curso 2009-2010.

ALUMNADO	CAPV	BIZKAIA
Matriculas en 1er y 2º ciclo	*55.088*	*33.388*
1er y 2º ciclo	*29.280*	*18.350*
Segundo ciclo	*3.005*	*1.978*
Primer ciclo	*22.803*	*16.372*
Matriculas en grados	*3.292*	*- (*)*
Matrículas en posgrados	*4.393*	*- (*)*
TOTAL	***62.773***	***35.355***

Fuente: Eustat, Estadística Universitaria
(*) Dato no disponible

El número de alumnos en la CAPV sigue la suave trayectoria descendente de los últimos años, alcanzando en el curso 2009-2010 los 62.773 alumnos, 34.480 mujeres y 28.293 hombres, un 1% menos que en el curso anterior.

Predomina el alumnado que cursó estudios universitarios en centros públicos respecto de los privados, tanto en la CAPV como en Bizkaia. Así en la CAPV, el 78% del alumnado acudió a centros universitarios públicos frente al 22% que estudió en centros privados.

[Contexto general
Centros y alumnado de la Universidad del País Vasco
Evolución de la Inserción laboral del alumnado de la UPV por promociones. 2000- 2006
Centros y alumnado de la Universidad de Deusto

Nivel de instrucción de la población
La enseñanza de régimen general no universitaria
La enseñanza de régimen especial
La enseñanza universitaria
La formación ocupacional y continua. Inserción
Nivel educativo de la población extranjera

Tabla 8: Distribución del alumnado por rama de estudios y sexo. Curso 2009-2010.

RAMAS DE ENSEÑANZA	TOTAL	HOMBRES	MUJERES
Ciencias Sociales y Jurídicas	*27.554*	*9.763*	*17.791*
Enseñanzas Técnicas	*16.787*	*11.880*	*4.907*
Humanidades	*5.150*	*1.907*	*3.243*
Ciencias de la Salud	*3.481*	*848*	*3.133*
Ciencias Experimentales	*3.023*	*1.160*	*1.863*
Resto de ramas	***6.778***	***2.735***	***3.543***
TOTAL	***62.773***	***28.293***	***34.480***

Fuente: Eustat. Estadística Universitaria

En relación al tipo de rama de estudios elegido un 44% del alumnado se decantó por las ciencias sociales y jurídicas y un 27% por las técnicas, presentando como puede verse en la tabla correspondiente diferencias entre sexos.

[Contexto general
Centros y alumnado de la Universidad del País Vasco
Evolución de la Inserción laboral del alumnado de la UPV por promociones. 2000- 2006
Centros y alumnado de la Universidad de Deusto

[Centros y alumnado de la Universidad del País Vasco

La Universidad del País Vasco/ Euskal Herriko Unibertsitatea, tal y como lo expresa en su información institucional "adquiere su actual carta de naturaleza en 1980, sobre el precedente de la antigua Universidad de Bilbao e inspirándose en la Universidad Vasca de 1936. Adopta un emblema diseñado por Eduardo Chillida e incorpora al mismo un célebre verso de Iparragirre -Eman ta zabal zazu- que alude a la vocación universal de la cultura vasca. Hoy la UPV/EHU muestra una realidad pujante. Compuesta por más de 50.000 personas, es responsable del 95% de la investigación que se desarrolla en Euskadi y ha generado ya un cuarto de millón de titulados en las más diversas áreas del saber".

De titularidad pública y con un presupuesto ordinario en 2010 de 483 millones de euros, se distribuye en tres campus -uno por cada uno de los territorios históricos de la CAPV- que agrupan a 31 facultades y escuelas universitarias y a 2 centros adscritos. Posee una oferta formativa muy amplia y variada que abarca desde la Medicina y las Ciencias Sociales, hasta las Bellas Artes, el Derecho, las Ciencias económicas y empresariales o la Ingeniería industrial.

La UPV se mantiene en la línea de la modernización continua de una parte importante de sus estructuras e instalaciones, tal y como señalaba su Plan Anual de Actividades 2008-2009.

En concreto este año finaliza el proyecto de reorganización del campus vizcaíno de la UPV, específicamente con la construcción del edificio que albergará las Ingenierías Industriales de Minas y Obras Públicas en San Mamés, y que estarán operativas en el curso 2012-2013 y con la edificación de la nueva Escuela de Magisterio en Leioa, inaugurada recientemente. El presupuesto total estimado para este proyecto asciende a más de 69 millones de euros.

En el año 2010 se continúa con la creación de los nuevos planes de estudios de Grado adaptados al Espacio Europeo de Educación Superior, conocido como Plan Bolonia, que actualmente ofertan 67 estudios distintos en sus 31 centros (19 en Bilbao).

Por lo que se refiere al alumnado, en los datos de la tabla que se muestra a continuación se aprecia un nuevo descenso (–2,36%) del alumnado de la UPV/EHU en el curso 2009-2010 con respecto al anterior. Los tres campus pierden alumnado y sólo Guipúzcoa lo hace por debajo de la media.

Los centros ubicados en Bilbao pierden 566 alumnos. Porcentualmente y en datos absolutos la Escuela Universitaria de Estudios Empresariales es la que padece una mayor pérdida interanual de estudiantes, concretamente 104 (-6,7%). Curiosamente es la Facultad de Medicina y Odontología de Basurto la única que aumentó su número de alumnos, un 3,63% más que el año anterior.

Tabla 9: Alumnado universitario de la UPV/EHU 2009-2010, y evolución anual por campus y centros de Bilbao.

LUGAR DE IMPARTICIÓN	ALUMNADO		Δ %
	2008-2009	2009-2010	
Campus Álava	7.719	7.469	-3,23
Campus Gipuzkoa	11.610	11.548	-0,53
Campus Bizkaia	23.716	23.009	-2,98
TOTAL UPV/EHU	**43.045**	**42.026**	**-2,36**
Facultad de Ciencias Económicas y Empresariales	3.451	3.422	-0,8
Escuela Técnica Superior de Ingeniería	3.356	3.313	-1,29
E. U. de Ingeniería Técnica Industrial	2.300	2.219	-3,52
E. U. de Magisterio	2.295	2.261	-1,48
E. U. de Estudios Empresariales	1.536	1.432	-6,7
Facultad de Medicina y Odontología de Basurto	275	285	3,63
Total Centros en Bilbao	**13.213**	**12.647**	**-4,28**

Fuente: EHU/UPV.

Contexto general
[Centros y alumnado de la Universidad del País Vasco
Evolución de la Inserción laboral del alumnado de la UPV por promociones. 2000- 2006
Centros y alumnado de la Universidad de Deusto

[Evolución de la Inserción laboral del alumnado de la UPV por Promociones. 2000- 2006

Un análisis de interés es la evolución de los niveles de inserción en cada promoción de la UPV. El nivel o tasa de ocupación del alumnado de la UPV tres años después de la graduación oscila para las últimas promociones encuestadas entre el 83% de la promoción del 2001, y 80,4% de la del año 2006. La tasa de paro en el periodo analizado se sitúa en una media del 12,1%, siendo el peor resultado el 12,9% de la promoción del 2001 y el mejor el del 2004 que desciende hasta el 6,6%.

La promoción de 2006 de la UPV presenta un promedio de su tasa de empleo del 80,4% empeorando en 7,4 puntos porcentuales con respecto al curso pasado. Del saldo de las variaciones entre la promoción 2005 y 2006, se desprende el decrecimiento de la tasa de ocupación para todas las titulaciones excepto para las contenidas en el campo de las experimentales que mejoran un punto. Es la disciplina de Humanidades la que peor resultado comparado de inserción presenta, perdiendo siete puntos porcentuales con respecto a la promoción anterior.

Los campos de conocimiento que tienen más ocupación son la Salud, con un 92% de tasa de empleo y las especialidades Técnicas, con el 83%. Las Humanidades con una tasa de paro del 19% y las disciplinas experimentales con un 15% se encuentran en el lado opuesto de la ocupación. En realidad todos los campos de conocimiento –excepción hecha de la Salud- aumentan esa tasa, que crece también para el promedio.

Evidentemente son resultados nada sorprendentes pues aunque se trate de la promoción del año 2006 se están recogiendo imputs referidos a la inserción tres años después de haber finalizado la formación, es decir, en el comienzo de un periodo de claro declive económico y de contracción de la contratación en las empresas.

Tabla 10: Tasas de inserción laboral del alumnado de la UPV. Promoción 2006 (Noviembre – Diciembre 2009).

Campo de Conocimiento	Tasa actividad	Tasa de empleo	Tasa de paro
Experimentales	*93%*	*75%*	*15%*
Técnicas	*93%*	*83%*	*11%*
Salud	*95%*	*92%*	*2%*
Sociales	*93%*	*81%*	*13%*
Económico-jurídicas	*94%*	*78%*	*17%*
Humanidades	*88%*	*72%*	*19%*
Promedio	***92,5%***	***80,4,%***	***13,1%***

Fuente: UPV/EHU – La Universidad en cifras.

Gráfico 6: Situación laboral del alumnado universitario de la UPV. Promociones 2000–2006.

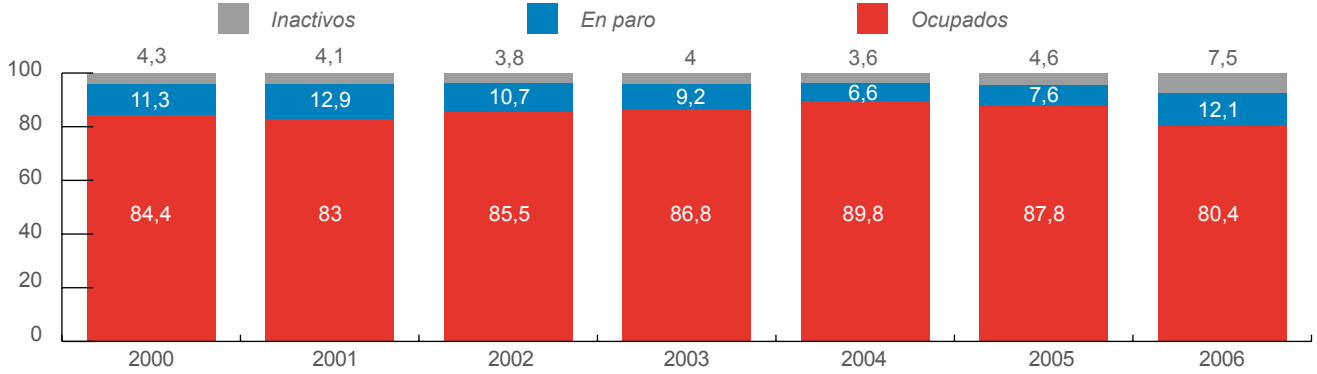

Fuente: Lanbide. Estudio Incorporación a la Vida Activa. Promoción 2005. Datos referidos a tres años después de la graduación

Contexto general
Centros y alumnado de la Universidad del País Vasco
[Evolución de la Inserción laboral del alumnado de la UPV por promociones. 2000- 2006
Centros y alumnado de la Universidad de Deusto

Nivel de instrucción de la población
La enseñanza de régimen general no universitaria
La enseñanza de régimen especial
La enseñanza universitaria
La formación ocupacional y continua. Inserción
Nivel educativo de la población extranjera

[Centros y alumnado de la Universidad de Deusto

La universidad de Deusto fue fundada en 1886, para dar respuesta a las preocupaciones e intereses de una clase industrial en auge basada en la industria siderúrgica, el transporte marítimo y la construcción naval, así como en los intereses culturales, tanto por tener una universidad propia, como por establecer estudios superiores.

En 1916 la Universidad Comercial de Deusto recibió al primer grupo de estudiantes que serían los primeros titulados en Ciencias Económicas en España, 25 años antes de que este título fuera oficialmente reconocido. En 1963, se formó el Instituto de Estudios Universitarios y Técnicos de Gipuzkoa en San Sebastián, a partir de la integración de tres entidades ya existentes. Este instituto, posteriormente, formaría parte de la Universidad de Deusto. De ahí nacieron los campus de Bilbao y San Sebastián.

Ostenta una buena posición e imagen dentro de las Universidades y Escuelas de Negocio de todo el país. Además, mantiene una estrecha relación con empresas e instituciones confiriendo, a la formación impartida y a los proyectos de investigación realizados.

Según determina Deusto en cifras, cuenta con 13.173 estudiantes, un 15% internacional y 1.818 docentes. Tiene ya 21 grados adaptados al Espacio Europeo de Educación Superior-EEES y tres títulos propios.

Cuenta además con 78 programas de postgrado, 34 másteres oficiales y 44 títulos propios distribuidos en sus campus de Bilbao y Donostia-San Sebastián. Entre sus titulaciones las de mayor prestigio son las relacionadas con la Administración y Dirección de Empresas que se imparten desde su creación en 1.886.

Por lo que se refiere al nivel de inserción, según los datos elaborados por Egailan sobre la situación laboral de la Promoción 2005, la tasa de ocupación es de 93,3% y la de paro del 5,6%, destacándose que la propia Universidad es el canal principal de acceso al empleo (32%).

Contexto general
Centros y alumnado de la Universidad del País Vasco
Evolución de la Inserción laboral del alumnado de la UPV por promociones. 2000- 2006
[Centros y alumnado de la Universidad de Deusto

La formación ocupacional y continua. Inserción

La formación ocupacional y la continua son un recurso específico para la adquisición y/o mejora de competencias y destrezas técnicas de las personas desempleadas y de las que se encuentran trabajando. Contribuyen a ampliar el perfil ocupacional y aumentar las posibilidades de inserción y de mantenimiento en el mercado de trabajo.

Un reciente informe del Cedefop (Centro europeo para el desarrollo de la formación profesional), advierte de que en un futuro cercano, Europa podría enfrentarse a un grave problema de cualificación. Como resultado de una esperanza de vida cada vez más elevada y de tasas de natalidad cada vez más bajas, menos jóvenes van incorporándose al mercado de trabajo mientras la vida laboral se alarga. En 2020 se estima que el 50% de los empleos requerirá un nivel medio de cualificación y en torno al 31,5% una elevada cualificación, entretanto la demanda de perfiles cualificados se reducirá un tercio en comparación con los niveles de 1996, hasta llegar a un 18,5%.

[Formación ocupacional e inserción

La educación y formación inicial ofrecen unas capacidades básicas que necesariamente han de desarrollarse más adelante y de manera continua. En este sentido y en el ámbito del servicio Público de Empleo Estatal-SPEE durante el curso 2010 se impartieron 252 cursos en los 44 centros colaboradores de este organismo. Iniciaron los cursos 4.805 personas, un 9% más que el año anterior, de las que el 83,4% (3.651) los finalizaron.

Un 9% de personas desempleadas abandonan las acciones formativas antes de su conclusión porque encuentran un empleo. Descontadas éstas, el porcentaje de abandono de los cursos se reduciría al 7,6% del total de alumnado inicial.

Entre las personas que realizan el curso completo los objetivos de aprendizaje se alcanzan por la casi totalidad de participantes, ya que sólo el 1,6% finaliza con una evaluación negativa.

Tabla 11: Alumnado de los cursos impartidos por el SPEE en Bilbao, por sexo. 2010.

Resultado de los cursos	Nº de alumnos/as		
	Hombres	Mujeres	Totales
Finaliza con evaluación negativa	45	27	72
Finaliza con evaluación positiva	1.815	1.764	3.579
Abandonan por colocación	204	190	394
Abandonan por otras causas	166	165	331
TOTAL	**2.230**	**2.146**	**4.376**

Fuente: Servicio Público de Empleo Estatal-SPEE-.

Por edades, del total de alumnos que iniciaron los cursos el 56,6% eran jóvenes con edades comprendidas entre los 16 y los 34 años. Los mayores de 34 años fueron un total de 1.897 alumnos, de los que

el 38,6% era mayor de 45 años. Por lo que se refiere al alumnado que abandona el curso, quienes tienen entre 16 y 34 años suman el 62,9% del total de abandonos. Entre quienes son mayores de 34 años la permanencia en los cursos es mayor produciéndose un 14,2% de abandonos.

Por sexos la participación en las acciones formativas es casi idéntica con una mínima ventaja de 2 décimas porcentuales para los hombres, al contrario que el año anterior. Atendiendo a los datos absolutos en el 2010 se han formado 266 mujeres y 163 hombres menos que el año pasado.

Respecto al abandono del curso antes de su finalización e independientemente de la causa (inserción en el mercado de trabajo u otras), se produce en el 16,55% de mujeres que lo inician y en casi el mismo porcentaje entre los hombres que comienzan una acción formativa.

Los contenidos concretos de los 252 cursos realizados se agrupan atendiendo a sus competencias técnicas en 18 familias profesionales. Las más demandadas son la de Administración y Gestión y la de Informática y Comunicaciones con el 24,28%% y el 19,67%, respectivamente, del alumnado que supera los cursos. Artes gráficas, electricidad y electrónica y transporte y mantenimiento de vehículos se encuentran entre las áreas competenciales más solicitadas.

Analizando la inserción (en los seis meses inmediatos a la finalización del curso) son 1.671 quienes han logrado un primer contrato y 49,7% el índice de inserción para todas las acciones. Por familias profesionales, y atendiendo a la destacan por su mejor nivel de inserción las de servicios socioculturales y a la comunidad, imagen y sonido, sanidad y administración y gestión. Sobresalen por su menor ocupabilidad las vinculadas a la imagen y sonido junto con madera y mueble.

Durante el 2010, y como consecuencia del traspaso de las políticas activas de empleo a la Comunidad Autónoma Vasca, Lanbide se encarga a partir de esta fecha de gestionar dichas políticas activas. Por esta razón durante este año no se disponen de datos referentes a programas de formación ocupacional.

[Formación continua

HOBETUZ, Fundación Vasca para la Formación Profesional Continua – Langileen Prestakuntzarako Euskal Fundazioa es la Entidad Tripartita (Confederación Empresarial Vasca CONFEBASK, Centrales Sindicales ELA, CCOO, UGT, LAB y el GOBIERNO VASCO) que promueve y gestiona la formación profesional continua en la CAPV. Persigue hacer más efectiva la formación profesional de trabajadores y trabajadoras ocupados, haciéndola más cercana a los usuarios y conectándola estrechamente con los requerimientos de las empresas de la Comunidad Autónoma del País Vasco.

En el año 2009 fueron 75.495 las personas asistentes a cursos de formación de Hobetuz, un 16% más que el año anterior (40.721), con 404.735 horas impartidas. Comparando los datos con los del año anterior se aprecia claramente cómo la demanda de formación es cada vez mayor, incrementándose a su vez el presupuesto y el tiempo que destinado a formación.

Tabla 12: Indicadores formación Hobetuz.2008-2009.

FORMACIÓN	2008	2009
Número de horas impartidas	367.971	404.735
Número de grupos	7.711	8.729
Número de asistentes	64.991	75.495
Subvención total concedida	26.196.290,44 €	28.719.154,66 €

Fuente: Hobetuz. Gobierno Vasco.

Nivel educativo de la población extranjera

En el año 2010, según datos del INE la población extranjera total en la CAPV es de 139.229 personas lo que supone 6.364 más que el pasado año y representa el 6,4% de la población total. Muy lejos aún del 12,2% que suponen los 5,6 millones de extranjeros que ya habitan en España.

Bizkaia atrae a casi la mitad de la población extranjera (68.710), pero porcentualmente Álava tiene la tasa más alta de inmigración con un 8,29%. Dentro de Bizkaia, Bilbao con 28.385 personas extranjeras empadronadas según INE concentra al 41,3% de dicha población.

Este crecimiento del número de personas extranjeras tiene su reflejo en el ámbito de la educación y, en concreto, en la escuela, en la enseñanza no universitaria. Así, la población extranjera escolarizada ha pasado de ser el 1% en el año 2000, al 9,1% en el 2010. Este curso ha contado con 2.343 nuevos estudiantes foráneos en las aulas alcanzando la cifra de 31.746 en el conjunto del sistema público y concertado.

Ese importante crecimiento de población escolarizada extranjera y el "esfuerzo docente" que precisa se observa especialmente en la red pública a pesar de que la integración del alumnado extranjero y su equitativa distribución entre la red pública y privada, es uno de los principales retos que afronta el sistema educativo vasco.

En concreto, en el año 2010 la red pública ha escolarizado a 24.040 alumnos y alumnas, lo que supone el 75,7% del total.

Gráfico 7: Evolución de la tasa de alumnado extranjero en la CAPV. 2000-2001 a 2010-2011.

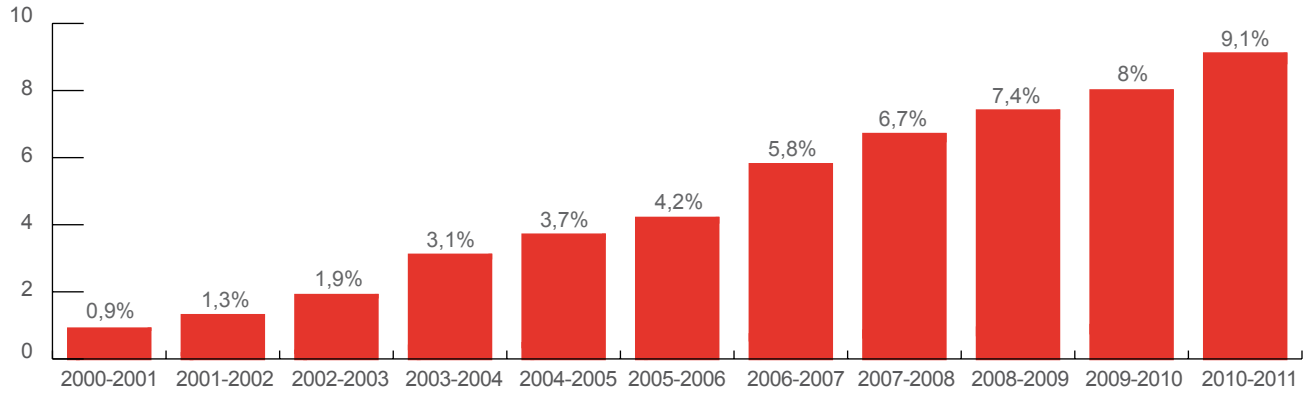

Fuente: Departamento de Educación, Universidades e Investigación del Gobierno Vasco. Elaboración Propia.

Tabla 13: Alumnado extranjero por nivel educativo y red, (régimen general de enseñanza no universitaria). Curso 2010-2011.

RED	INFANTIL	PRIMARIA	ESO	ESPO(¹)	PCPI	EPA	EE	TOTAL
Pública	3.670	6.040	3.422	2.084	920	7.841	63	24.040
Privada	885	2.289	2.510	1.245	591	140	46	7.706
Total	4.555	8.329	5.932	3.329	1.511	7.981	109	31.746

Fuente: Datos de la Enseñanza No Universitaria en Euskadi curso 2010-2011. Departamento de Educación, Universidades e Investigación del Gobierno Vasco. (¹) Bachillerato y Formación Profesional.

Esa concentración se agrava porque además las diferencias entre los centros de formación son evidentes. De hecho, apenas un 10% de los centros educativos tiene porcentajes superiores al 20% de alumnado extranjero.

Para evitar cualquier tipo de discriminación, y contribuir a la construcción de una escuela inclusiva basada en la igualdad, el Departamento de Educación ha puesto en marcha el Programa de Interculturalidad. Este programa, además de impulsar la integración del alumnado recién llegado, pretende impulsar la educación intercultural en toda la comunidad escolar.

Gráfico 8: Alumnado Extranjero según procedencia, (régimen general de enseñanza no universitaria). Curso 2010-2011.

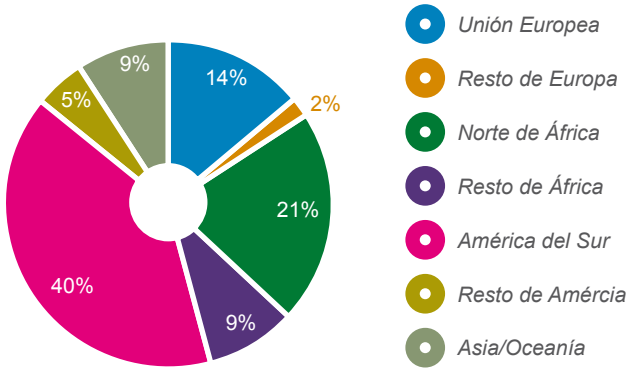

Fuente: Datos de la Enseñanza No Universitaria en Euskadi curso 2010-2011. Departamento de Educación, Universidades e Investigación del Gobierno Vasco.

Nivel de instrucción de la población
La enseñanza de régimen general no universitaria
La enseñanza de régimen especial
La enseñanza universitaria
La formación ocupacional y continua. Inserción
Nivel educativo de la población extranjera

Gráficos

- Gráfico 1: Población de 20 a 24 años que ha superado al menos los estudios secundarios. (%). UE-27.
- Gráfico 2: Alumnos matriculados en la Universidad por CC.AA., y % sobre el total de la población. Curso 2009-2010.
- Gráfico 3: Alumnado según modelo lingüístico en Bizkaia. Curso 2010-2011.
- Gráfico 4: Situación laboral de la Promoción. (%). 2008.
- Gráfico 5: Centros de Enseñanzas de Régimen Especial en Bilbao, por enseñanzas.
- Gráfico 6: Situación laboral del alumnado universitario de la UPV. Promociones 2000–2006.
- Gráfico 7: Evolución de la tasa de alumnado extranjero en la CAPV. 2000-2001 a 2010-2011.
- Gráfico 8: Alumnado Extranjero según procedencia, (régimen general de enseñanza no universitaria). Curso 2010-2011.

Nivel de instrucción de la población
La enseñanza de régimen general no universitaria
La enseñanza de régimen especial
La enseñanza universitaria
La formación ocupacional y continua. Inserción
Nivel educativo de la población extranjera

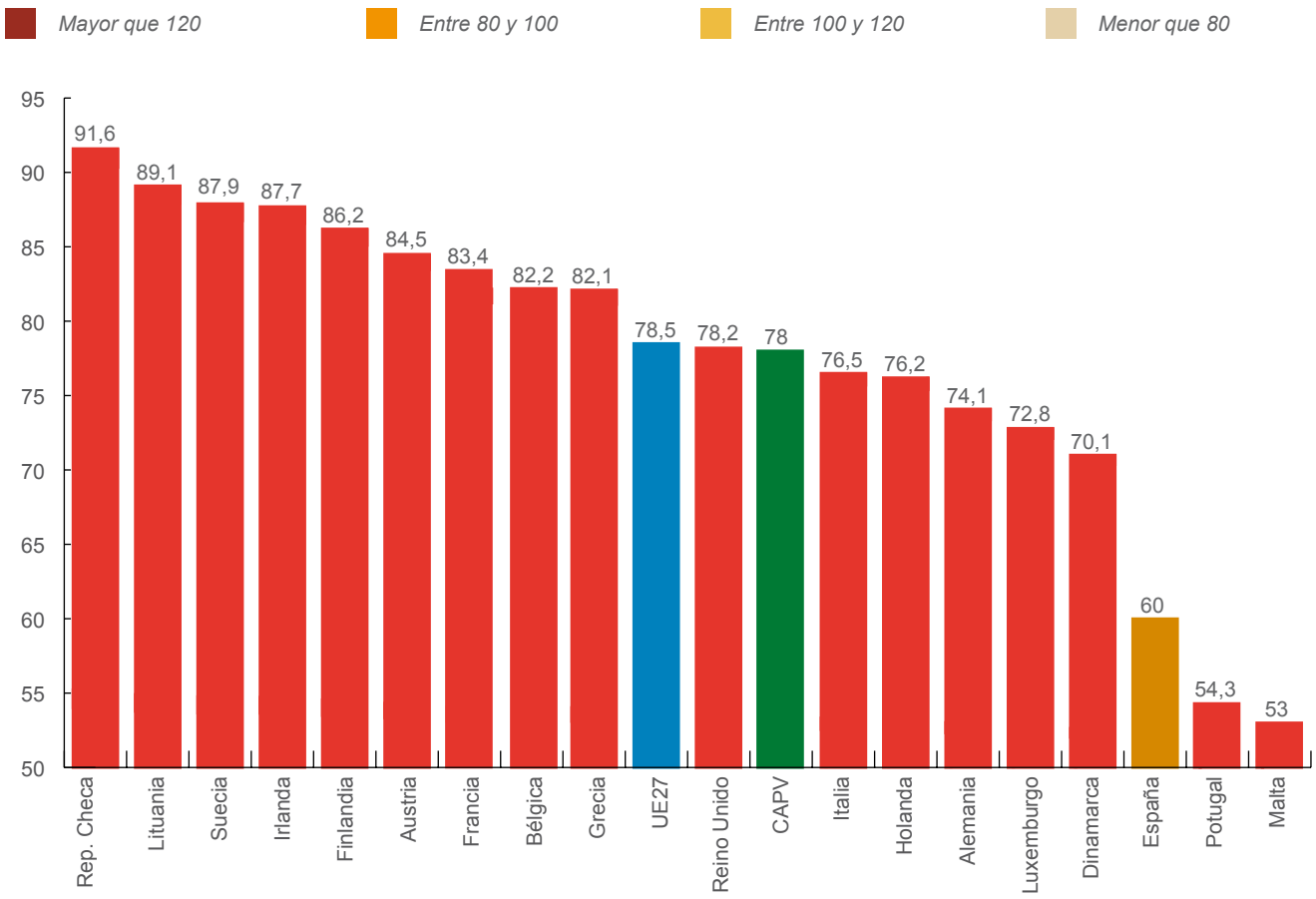

Fuente: Eustat y Eurostat, Euskadi en la UE-27. Año 2010.

[**Gráfico 1: Población de 20 a 24 años que ha superado al menos los estudios secundarios. (%). UE-27.**

Gráfico 2: Alumnos matriculados en la Universidad por CC.AA., y % sobre el total de la población. Curso 2009-2010.

Gráfico 3: Alumnado según modelo lingüístico en Bizkaia. Curso 2010-2011.

Gráfico 4: Situación laboral de la Promoción. (%). 2008.

Gráfico 5: Centros de Enseñanzas de Régimen Especial en Bilbao, por enseñanzas.

Gráfico 6: Situación laboral del alumnado universitario de la UPV. Promociones 2000–2006.

Gráfico 7: Evolución de la tasa de alumnado extranjero en la CAPV. 2000-2001 a 2010-2011.

Gráfico 8: Alumnado Extranjero según procedencia, (régimen general de enseñanza no universitaria). Curso 2010-2011.

Nivel de instrucción de la población
La enseñanza de régimen general no universitaria
La enseñanza de régimen especial
La enseñanza universitaria
La formación ocupacional y continua. Inserción
Nivel educativo de la población extranjera

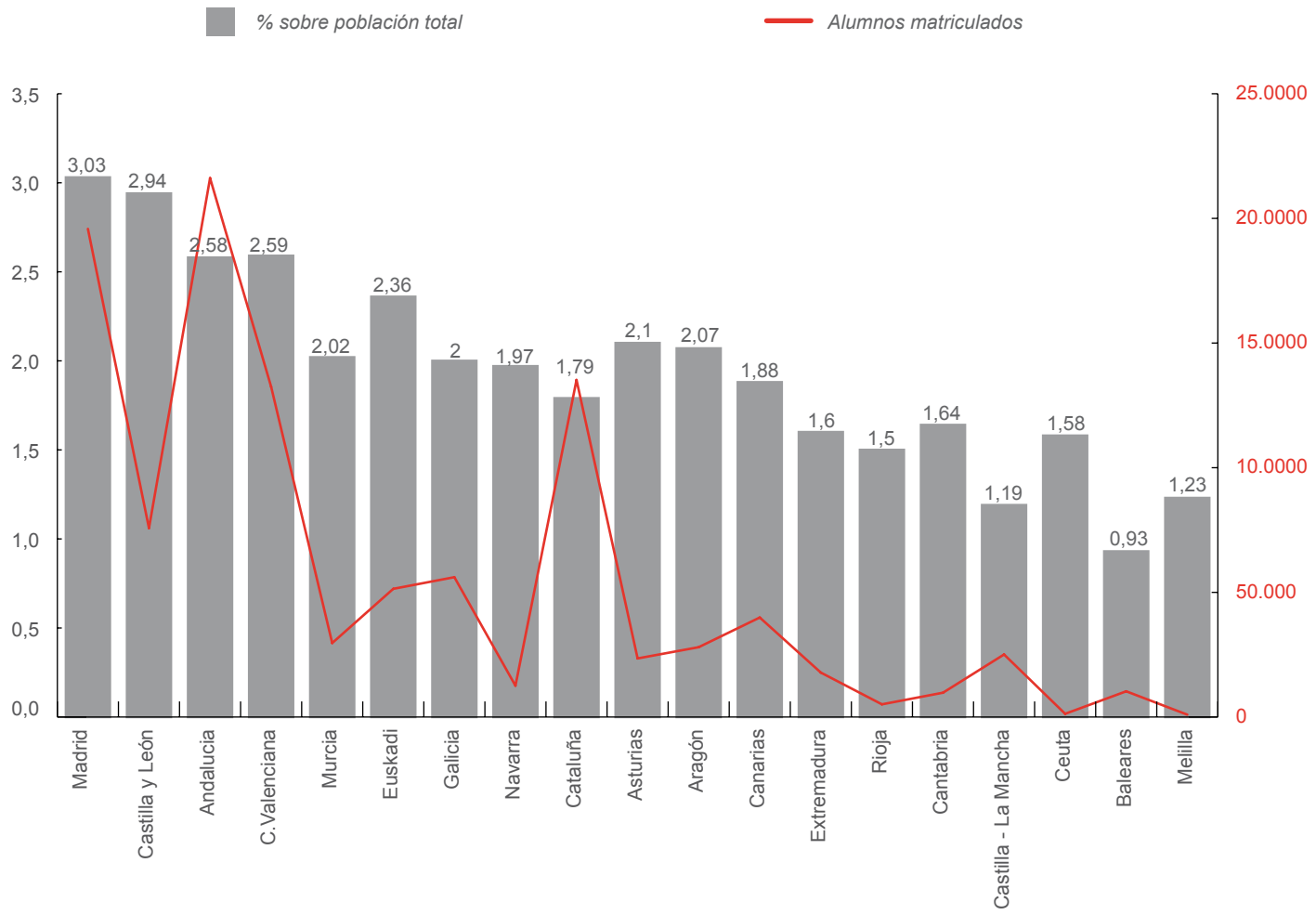

Fuente: INE. Estadística de la Enseñanza Universitaria en España 2009-2010.

Gráfico 1: Población de 20 a 24 años que ha superado al menos los estudios secundarios. (%). UE-27.

[Gráfico 2: Alumnos matriculados en la Universidad por CC.AA., y % sobre el total de la población. Curso 2009-2010.

Gráfico 3: Alumnado según modelo lingüístico en Bizkaia. Curso 2010-2011.

Gráfico 4: Situación laboral de la Promoción. (%). 2008.

Gráfico 5: Centros de Enseñanzas de Régimen Especial en Bilbao, por enseñanzas.

Gráfico 6: Situación laboral del alumnado universitario de la UPV. Promociones 2000–2006.

Gráfico 7: Evolución de la tasa de alumnado extranjero en la CAPV. 2000-2001 a 2010-2011.

Gráfico 8: Alumnado Extranjero según procedencia, (régimen general de enseñanza no universitaria). Curso 2010-2011.

Nivel de instrucción de la población
La enseñanza de régimen general no universitaria
La enseñanza de régimen especial
La enseñanza universitaria
La formación ocupacional y continua. Inserción
Nivel educativo de la población extranjera

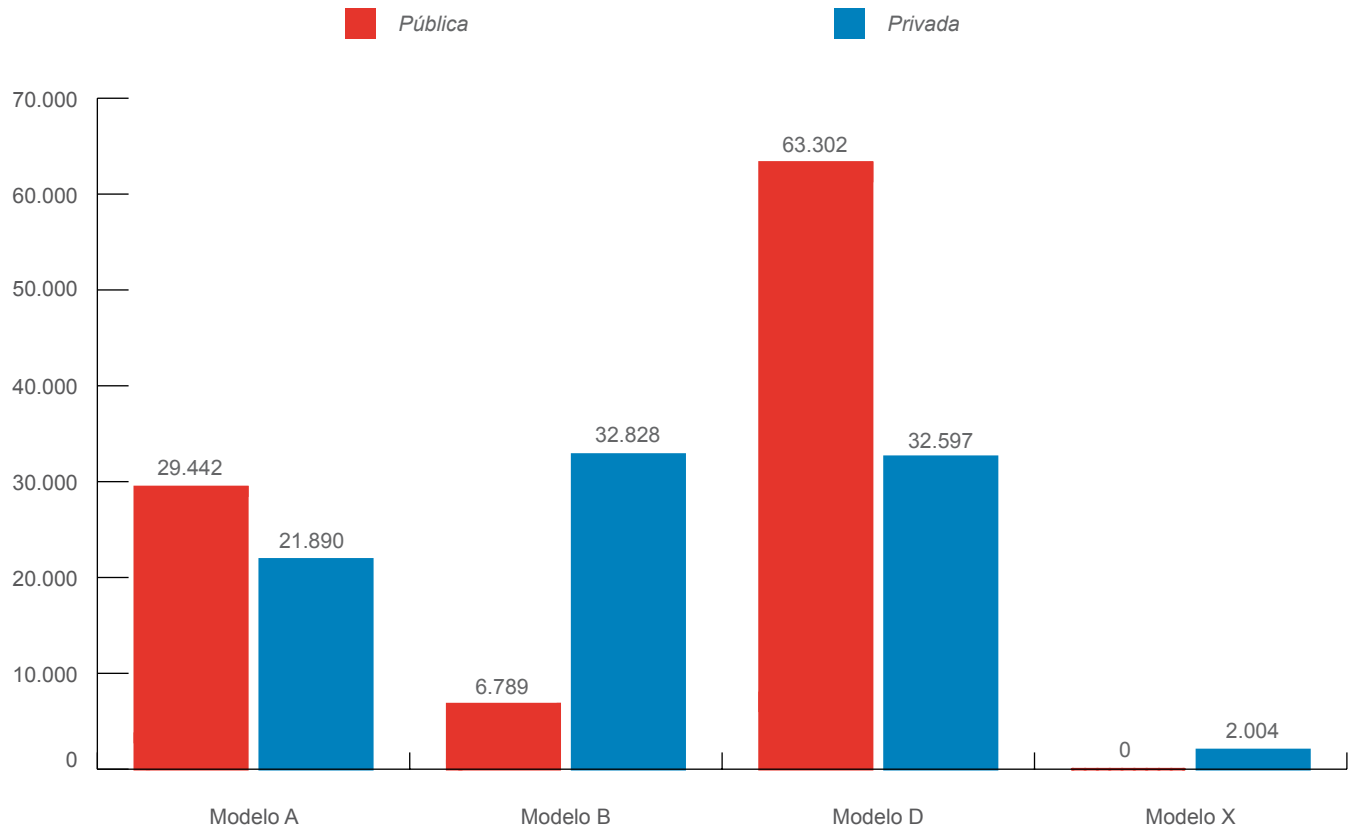

Gráfico 1: Población de 20 a 24 años que ha superado al menos los estudios secundarios. (%). UE-27.

Gráfico 2: Alumnos matriculados en la Universidad por CC.AA., y % sobre el total de la población. Curso 2009-2010.

[Gráfico 3: Alumnado según modelo lingüístico en Bizkaia. Curso 2010-2011.

Gráfico 4: Situación laboral de la Promoción. (%). 2008.

Gráfico 5: Centros de Enseñanzas de Régimen Especial en Bilbao, por enseñanzas.

Gráfico 6: Situación laboral del alumnado universitario de la UPV. Promociones 2000–2006.

Gráfico 7: Evolución de la tasa de alumnado extranjero en la CAPV. 2000-2001 a 2010-2011.

Gráfico 8: Alumnado Extranjero según procedencia, (régimen general de enseñanza no universitaria). Curso 2010-2011.

Fuente: Departamento de Educación, Universidades e Investigación del Gobierno Vasco. (Sin contar PCPI).

Nivel de instrucción de la población
La enseñanza de régimen general no universitaria
La enseñanza de régimen especial
La enseñanza universitaria
La formación ocupacional y continua. Inserción
Nivel educativo de la población extranjera

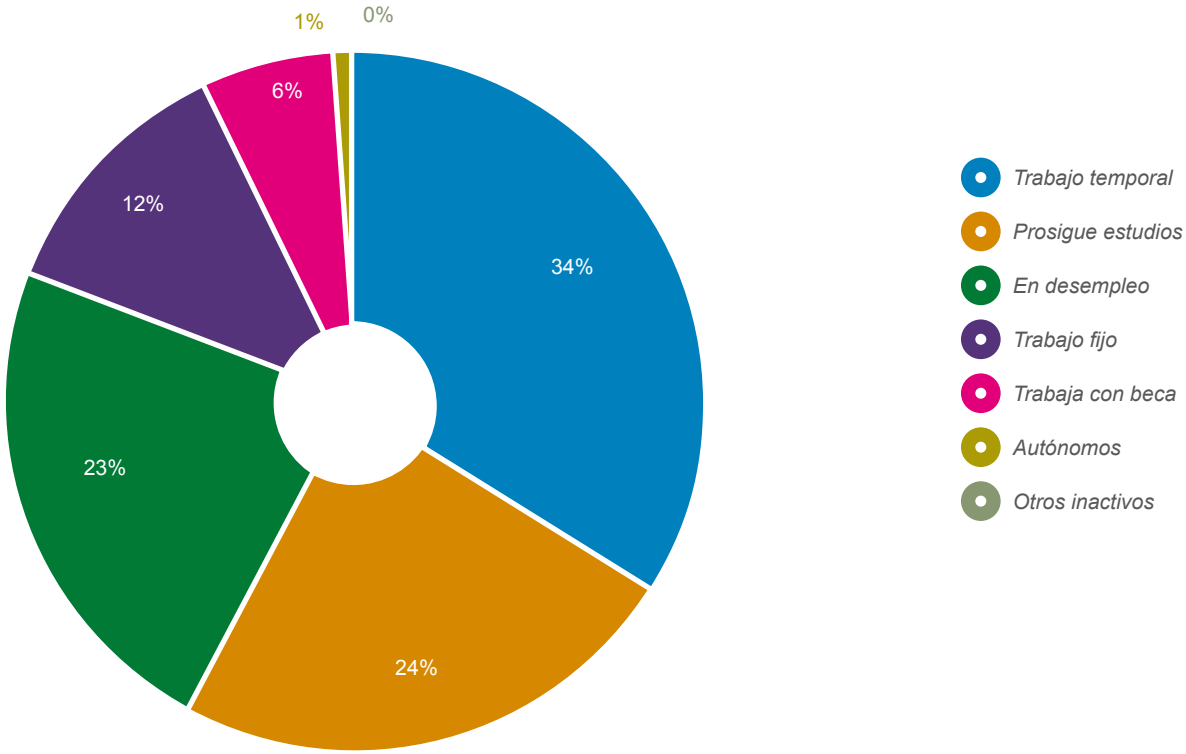

Gráfico 1: Población de 20 a 24 años que ha superado al menos los estudios secundarios. (%). UE-27.

Gráfico 2: Alumnos matriculados en la Universidad por CC.AA., y % sobre el total de la población. Curso 2009-2010.

Gráfico 3: Alumnado según modelo lingüístico en Bizkaia. Curso 2010-2011.

[Gráfico 4: Situación laboral de la Promoción. (%). 2008.

Gráfico 5: Centros de Enseñanzas de Régimen Especial en Bilbao, por enseñanzas.

Gráfico 6: Situación laboral del alumnado universitario de la UPV. Promociones 2000–2006.

Gráfico 7: Evolución de la tasa de alumnado extranjero en la CAPV. 2000-2001 a 2010-2011.

Gráfico 8: Alumnado Extranjero según procedencia, (régimen general de enseñanza no universitaria). Curso 2010-2011.

Fuente: Lanbide, Encuesta de Incorporación a la vida activa, Promoción 2008.

Nivel de instrucción de la población
La enseñanza de régimen general no universitaria
La enseñanza de régimen especial
La enseñanza universitaria
La formación ocupacional y continua. Inserción
Nivel educativo de la población extranjera

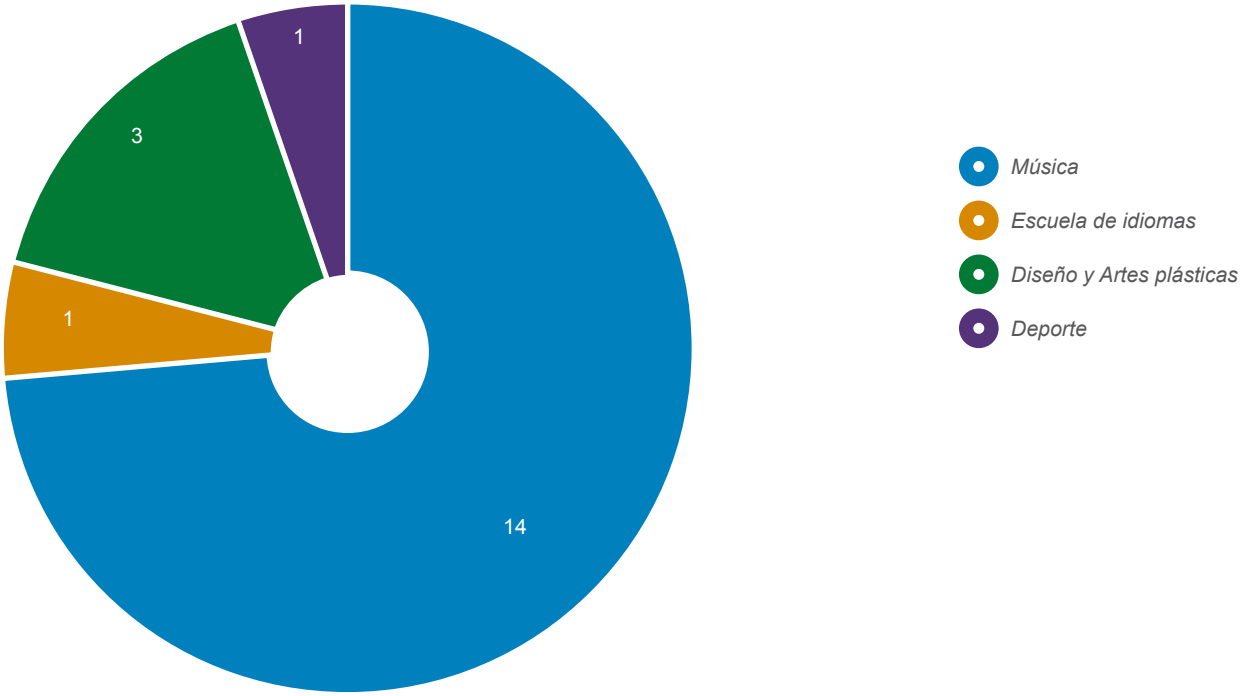

Gráfico 1: Población de 20 a 24 años que ha superado al menos los estudios secundarios. (%). UE-27.

Gráfico 2: Alumnos matriculados en la Universidad por CC.AA., y % sobre el total de la población. Curso 2009-2010.

Gráfico 3: Alumnado según modelo lingüístico en Bizkaia. Curso 2010-2011.

Gráfico 4: Situación laboral de la Promoción. (%). 2008.

[Gráfico 5: Centros de Enseñanzas de Régimen Especial en Bilbao, por enseñanzas.

Gráfico 6: Situación laboral del alumnado universitario de la UPV. Promociones 2000–2006.

Gráfico 7: Evolución de la tasa de alumnado extranjero en la CAPV. 2000-2001 a 2010-2011.

Gráfico 8: Alumnado Extranjero según procedencia, (régimen general de enseñanza no universitaria). Curso 2010-2011.

Fuente: Directorio general de centros docentes no universitarios

Nivel de instrucción de la población
La enseñanza de régimen general no universitaria
La enseñanza de régimen especial
La enseñanza universitaria
La formación ocupacional y continua. Inserción
Nivel educativo de la población extranjera

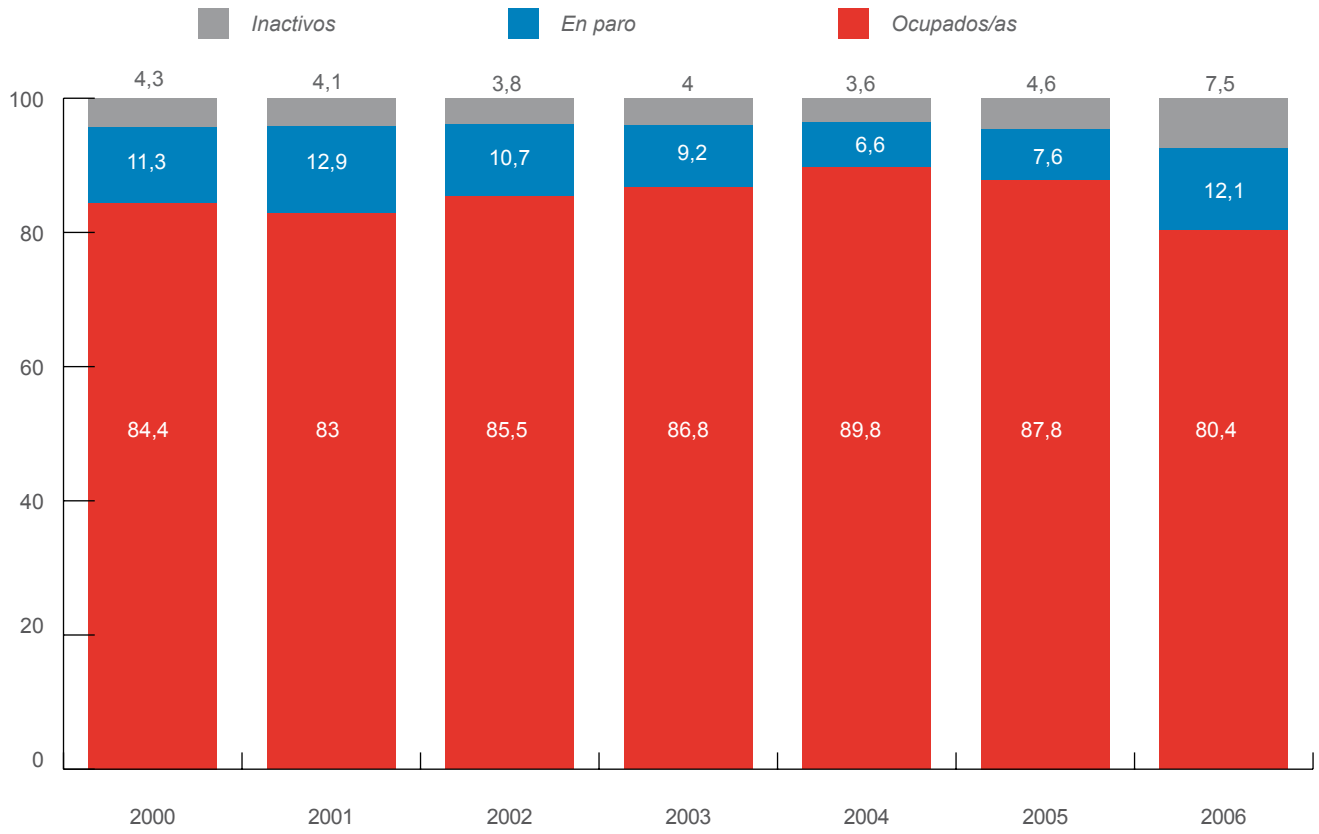

Gráfico 1: Población de 20 a 24 años que ha superado al menos los estudios secundarios. (%). UE-27.

Gráfico 2: Alumnos matriculados en la Universidad por CC.AA., y % sobre el total de la población. Curso 2009-2010.

Gráfico 3: Alumnado según modelo lingüístico en Bizkaia. Curso 2010-2011.

Gráfico 4: Situación laboral de la Promoción. (%). 2008.

Gráfico 5: Centros de Enseñanzas de Régimen Especial en Bilbao, por enseñanzas.

[Gráfico 6: Situación laboral del alumnado universitario de la UPV. Promociones 2000–2006.

Gráfico 7: Evolución de la tasa de alumnado extranjero en la CAPV. 2000-2001 a 2010-2011.

Gráfico 8: Alumnado Extranjero según procedencia, (régimen general de enseñanza no universitaria). Curso 2010-2011.

Fuente: Lanbide. Estudio Incorporación a la Vida Activa. Promoción 2005. Datos referidos a tres años después de la graduación

Nivel de instrucción de la población
La enseñanza de régimen general no universitaria
La enseñanza de régimen especial
La enseñanza universitaria
La formación ocupacional y continua. Inserción
Nivel educativo de la población extranjera

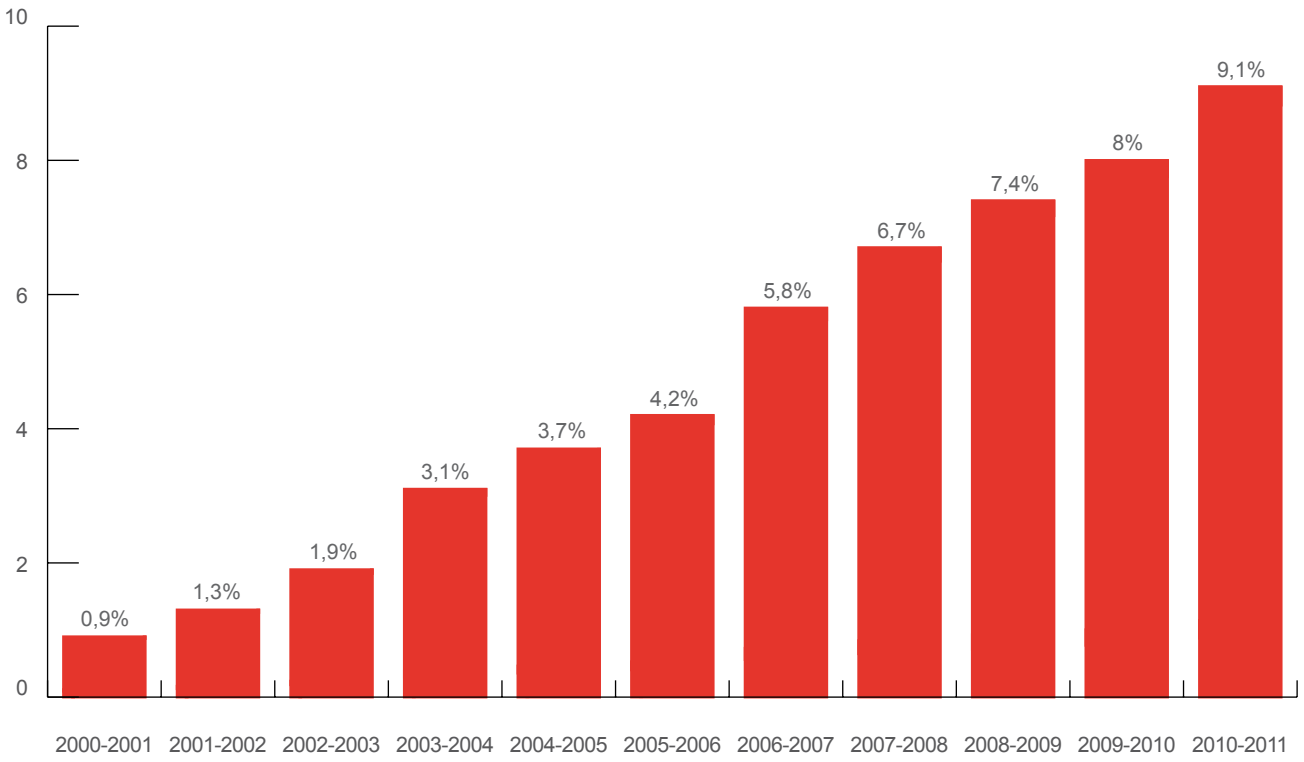

Gráfico 1: Población de 20 a 24 años que ha superado al menos los estudios secundarios. (%). UE-27.

Gráfico 2: Alumnos matriculados en la Universidad por CC.AA., y % sobre el total de la población. Curso 2009-2010.

Gráfico 3: Alumnado según modelo lingüístico en Bizkaia. Curso 2010-2011.

Gráfico 4: Situación laboral de la Promoción. (%). 2008.

Gráfico 5: Centros de Enseñanzas de Régimen Especial en Bilbao, por enseñanzas.

Gráfico 6: Situación laboral del alumnado universitario de la UPV. Promociones 2000–2006.

[Gráfico 7: Evolución de la tasa de alumnado extranjero en la CAPV. 2000-2001 a 2010-2011.

Gráfico 8: Alumnado Extranjero según procedencia, (régimen general de enseñanza no universitaria). Curso 2010-2011.

Fuente: Departamento de Educación, Universidades e Investigación del Gobierno Vasco. Elaboración Propia.

Nivel de instrucción de la población
La enseñanza de régimen general no universitaria
La enseñanza de régimen especial
La enseñanza universitaria
La formación ocupacional y continua. Inserción
Nivel educativo de la población extranjera

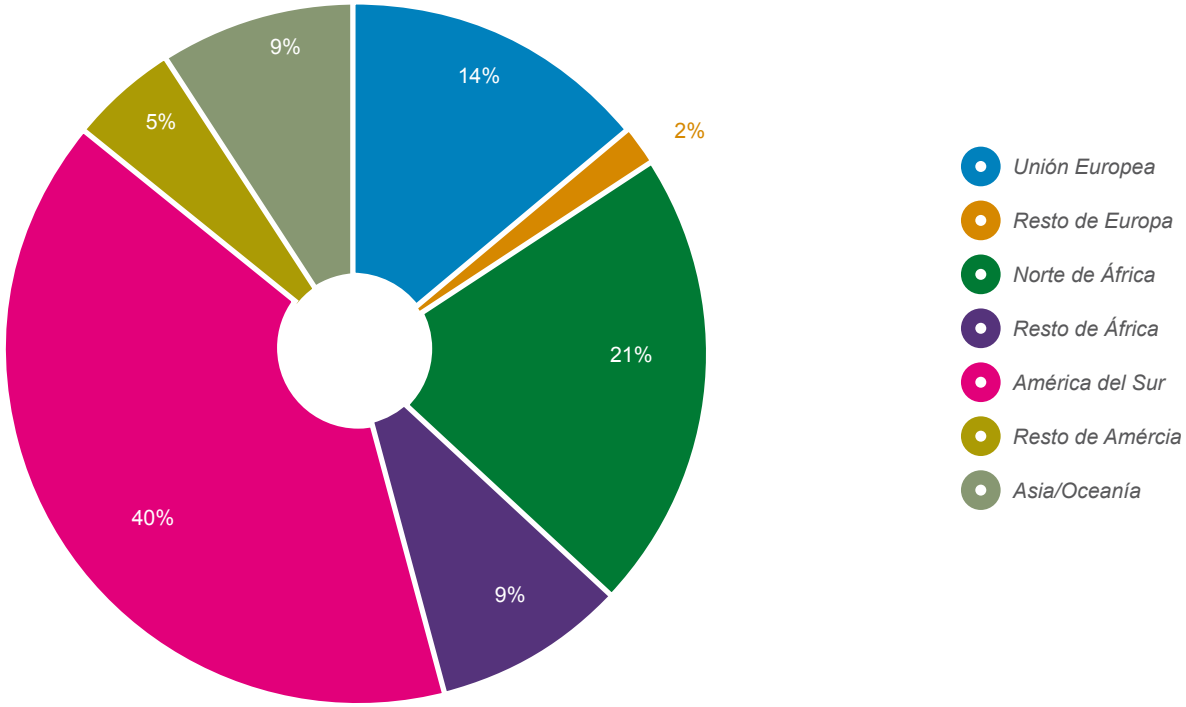

Gráfico 1: Población de 20 a 24 años que ha superado al menos los estudios secundarios. (%). UE-27.

Gráfico 2: Alumnos matriculados en la Universidad por CC.AA., y % sobre el total de la población. Curso 2009-2010.

Gráfico 3: Alumnado según modelo lingüístico en Bizkaia. Curso 2010-2011.

Gráfico 4: Situación laboral de la Promoción. (%). 2008.

Gráfico 5: Centros de Enseñanzas de Régimen Especial en Bilbao, por enseñanzas.

Gráfico 6: Situación laboral del alumnado universitario de la UPV. Promociones 2000–2006.

Gráfico 7: Evolución de la tasa de alumnado extranjero en la CAPV. 2000-2001 a 2010-2011.

[Gráfico 8: Alumnado Extranjero según procedencia, (régimen general de enseñanza no universitaria). Curso 2010-2011.

Fuente: Datos de la Enseñanza No Universitaria en Euskadi curso 2010-2011. Departamento de Educación, Universidades e Investigación del Gobierno Vasco.

Tablas

- Tabla 1: Población de 10 y más años por nivel de instrucción en CAPV, Bilbao y Territorios Históricos.
- Tabla 2: Distribución del alumnado de régimen general por niveles y ámbito territorial. 2010-2011.
- Tabla 3: Centros que imparten las enseñanzas del régimen general no universitario en Bilbao, por titularidad. 2010-2011.
- Tabla 4: Alumnado de enseñanzas de régimen no universitario de Bizkaia, según nivel y titularidad. 2010-2011.
- Tabla 5: Evolución del uso de las TIC en los Centros Educativos de la CAPV. 2002/2003 – 2010/2011.
- Tabla 6: Distribución alumnado de Régimen Especial, por red y sexo 2010-2011.
- Tabla 7: Alumnado matriculado por ciclo, CAPV y Bizkaia. Curso 2009-2010.
- Tabla 8: Distribución del alumnado por rama de estudios y sexo. Curso 2009-2010.
- Tabla 9: Alumnado universitario de la UPV/EHU 2009-2010, y evolución anual por campus y centros de Bilbao.
- Tabla 10: Tasas de inserción laboral del alumnado de la UPV. Promoción 2006 (Noviembre – Diciembre 2009).
- Tabla 11: Alumnado de los cursos impartidos por el SPEE en Bilbao, por sexo. 2010.
- Tabla 12: Indicadores formación Hobetuz.2008-2009.
- Tabla 13: Alumnado extranjero por nivel educativo y red, (régimen general de enseñanza no universitaria). Curso 2010-2011.

Nivel de instrucción de la población
La enseñanza de régimen general no universitaria
La enseñanza de régimen especial
La enseñanza universitaria
La formación ocupacional y continua. Inserción
Nivel educativo de la población extranjera

Ámbito Territorial	Analfabeta (%)	Sin Estudios (%)	Preescolar y primarios (%)	Estudios profesionales (%)	Estudios secundarios (%)	Estudios medios superiores (%)	Estudios superiores (%)	TOTAL Población 10 y más años (%)
Bilbao	0,57	4,11	37,42	11,47	20,76	8,27	17,4	100
Donostia-San Sebastián	0,26	2	34	12,35	21,38	10,07	19,94	100
Vitoria-Gasteiz	0,33	2,81	40,35	13,18	22,01	8,71	12,61	100
CAPV	0,56	3,31	41,39	13,87	19,4	8,1	13,38	100
Bizkaia	0,62	3,5	40,92	13,23	19,2	8,17	14,36	100
Gipúzkoa	0,53	3,25	41,79	14,94	19,1	7,93	12,46	100
Araba	0,37	2,72	42,24	13,89	20,78	8,2	11,79	100

Fuente: Estadística de Población y Vivienda (EPV06).

[Tabla 1: Población de 10 y más años por nivel de instrucción en CAPV, Bilbao y Territorios Históricos.

Tabla 2: Distribución del alumnado de régimen general por niveles y ámbito territorial. 2010-2011.

Tabla 3: Centros que imparten las enseñanzas del régimen general no universitario en Bilbao, por titularidad. 2010-2011.

Tabla 4: Alumnado de enseñanzas de régimen no universitario de Bizkaia, según nivel y titularidad. 2010-2011.

Tabla 5: Evolución del uso de las TIC en los Centros Educativos de la CAPV. 2002/2003 – 2010/2011.

Tabla 6: Distribución alumnado de Régimen Especial, por red y sexo 2010-2011.

Tabla 7: Alumnado matriculado por ciclo, CAPV y Bizkaia. Curso 2009-2010.

Tabla 8: Distribución del alumnado por rama de estudios y sexo. Curso 2009-2010.

Tabla 9: Alumnado universitario de la UPV/EHU 2009-2010, y evolución anual por campus y centros de Bilbao.

Tabla 10: Tasas de inserción laboral del alumnado de la UPV. Promoción 2006 (Noviembre – Diciembre 2009).

Tabla 11: Alumnado de los cursos impartidos por el SPEE en Bilbao, por sexo. 2010.

Tabla 12: Indicadores formación Hobetuz. 2008-2009.

Tabla 13: Alumnado extranjero por nivel educativo y red, (régimen general de enseñanza no universitaria). Curso 2010-2011.

Nivel de instrucción de la población
La enseñanza de régimen general no universitaria
La enseñanza de régimen especial
La enseñanza universitaria
La formación ocupacional y continua. Inserción
Nivel educativo de la población extranjera

	INFANTIL	PRIMARIA	ESO	PCPI	EPA	BACH.	FP	EE	TOTAL
Bilbao *	12.138	15.704	10.334	1.284	4791	5.169	5.352	146	54.918
Bizkaia	47.332	60.133	35.787	2.770	17.245	14.851	14.214	537	192.869
CAPV	94.818	117.193	70.516	4.519	31.387	28.769	28.869	1.050	377.121
Estado	1.870.992	2.748.962	1.783.856	80.008	-	670.055	578.574	31.126	7.763.573

Fuente: Eustat y Ministerio de Educación.
** Últimos datos publicados de Bilbao corresponden al curso 2009-2010.*

Tabla 1: Población de 10 y más años por nivel de instrucción en CAPV, Bilbao y Territorios Históricos.

[Tabla 2: Distribución del alumnado de régimen general por niveles y ámbito territorial. 2010-2011.

Tabla 3: Centros que imparten las enseñanzas del régimen general no universitario en Bilbao, por titularidad. 2010-2011.

Tabla 4: Alumnado de enseñanzas de régimen no universitario de Bizkaia, según nivel y titularidad. 2010-2011.

Tabla 5: Evolución del uso de las TIC en los Centros Educativos de la CAPV. 2002/2003 – 2010/2011.

Tabla 6: Distribución alumnado de Régimen Especial, por red y sexo 2010-2011.

Tabla 7: Alumnado matriculado por ciclo, CAPV y Bizkaia. Curso 2009-2010.

Tabla 8: Distribución del alumnado por rama de estudios y sexo. Curso 2009-2010.

Tabla 9: Alumnado universitario de la UPV/EHU 2009-2010, y evolución anual por campus y centros de Bilbao.

Tabla 10: Tasas de inserción laboral del alumnado de la UPV. Promoción 2006 (Noviembre – Diciembre 2009).

Tabla 11: Alumnado de los cursos impartidos por el SPEE en Bilbao, por sexo. 2010.

Tabla 12: Indicadores formación Hobetuz. 2008-2009.

Tabla 13: Alumnado extranjero por nivel educativo y red, (régimen general de enseñanza no universitaria). Curso 2010-2011.

Nivel de instrucción de la población
La enseñanza de régimen general no universitaria
La enseñanza de régimen especial
La enseñanza universitaria
La formación ocupacional y continua. Inserción
Nivel educativo de la población extranjera

ENSEÑANZAS	Red pública	Red privada	Total
Educación infantil (ciclo 1)	48	39	87
Educación infantil (ciclo 2)	35	32	67
Educación Primaria	35	29	64
Educación especial	7	5	12
Educación Personas Adultas (EPA)	3	6	9
Enseñanza secundaria obligatoria	18	31	49
Bachillerato	12	23	35
Formación profesional (Grado medio, superior)	10	32	42
Programas de cualificación inicial profesional e iniciación profesional	1	11	12

Fuente: Departamento Educación Gobierno Vasco.
NOTA: Hay centros que imparten varios niveles de enseñanza.

Tabla 1: Población de 10 y más años por nivel de instrucción en CAPV, Bilbao y Territorios Históricos.

Tabla 2: Distribución del alumnado de régimen general por niveles y ámbito territorial. 2010-2011.

[Tabla 3: Centros que imparten las enseñanzas del régimen general no universitario en Bilbao, por titularidad. 2010-2011.

Tabla 4: Alumnado de enseñanzas de régimen no universitario de Bizkaia, según nivel y titularidad. 2010-2011.

Tabla 5: Evolución del uso de las TIC en los Centros Educativos de la CAPV. 2002/2003 – 2010/2011.

Tabla 6: Distribución alumnado de Régimen Especial, por red y sexo 2010-2011.

Tabla 7: Alumnado matriculado por ciclo, CAPV y Bizkaia. Curso 2009-2010.

Tabla 8: Distribución del alumnado por rama de estudios y sexo. Curso 2009-2010.

Tabla 9: Alumnado universitario de la UPV/EHU 2009-2010, y evolución anual por campus y centros de Bilbao.

Tabla 10: Tasas de inserción laboral del alumnado de la UPV. Promoción 2006 (Noviembre – Diciembre 2009).

Tabla 11: Alumnado de los cursos impartidos por el SPEE en Bilbao, por sexo. 2010.

Tabla 12: Indicadores formación Hobetuz. 2008-2009.

Tabla 13: Alumnado extranjero por nivel educativo y red, (régimen general de enseñanza no universitaria). Curso 2010-2011.

Nivel de instrucción de la población
La enseñanza de régimen general no universitaria
La enseñanza de régimen especial
La enseñanza universitaria
La formación ocupacional y continua. Inserción
Nivel educativo de la población extranjera

ENSEÑANZAS	Pública	Privada	TOTAL
Educación Infantil	23.177	24.155	47.332
Educación Primaria	29.075	31.058	60.133
Enseñanza Secundaria Obligatoria	15.968	19.819	35.787
Programas Cualificación Profesional Inicial	1.303	1.467	2.770
Educación para adultos EPA	16.861	384	17.245
Bachillerato	7.796	7.055	14.851
Formación Profesional Grado medio	3.099	2.644	5.743
Formación Profesional Grado superior	4.344	4.127	8.471
Educación Especial: Aprendizaje de tareas	220	317	537
Total	**101.843**	**91.026**	**192.869**

Fuente: Departamento de Educación, Enseñanza no universitaria en Euskadi.

Tabla 1: Población de 10 y más años por nivel de instrucción en CAPV, Bilbao y Territorios Históricos.

Tabla 2: Distribución del alumnado de régimen general por niveles y ámbito territorial. 2010-2011.

Tabla 3: Centros que imparten las enseñanzas del régimen general no universitario en Bilbao, por titularidad. 2010-2011.

[Tabla 4: Alumnado de enseñanzas de régimen no universitario de Bizkaia, según nivel y titularidad. 2010-2011.

Tabla 5: Evolución del uso de las TIC en los Centros Educativos de la CAPV. 2002/2003 – 2010/2011.

Tabla 6: Distribución alumnado de Régimen Especial, por red y sexo 2010-2011.

Tabla 7: Alumnado matriculado por ciclo, CAPV y Bizkaia. Curso 2009-2010.

Tabla 8: Distribución del alumnado por rama de estudios y sexo. Curso 2009-2010.

Tabla 9: Alumnado universitario de la UPV/EHU 2009-2010, y evolución anual por campus y centros de Bilbao.

Tabla 10: Tasas de inserción laboral del alumnado de la UPV. Promoción 2006 (Noviembre – Diciembre 2009).

Tabla 11: Alumnado de los cursos impartidos por el SPEE en Bilbao, por sexo. 2010.

Tabla 12: Indicadores formación Hobetuz. 2008-2009.

Tabla 13: Alumnado extranjero por nivel educativo y red, (régimen general de enseñanza no universitaria). Curso 2010-2011.

Nivel de instrucción de la población
La enseñanza de régimen general no universitaria
La enseñanza de régimen especial
La enseñanza universitaria
La formación ocupacional y continua. Inserción
Nivel educativo de la población extranjera

TIC´s	2002-2003	2010-2011	
		Pública	Privada
Ordenadores / 100 alumnos/as	8,85	27,59%	24,75%
Alumnos/as / Ordenador	11,3	3,62%	4,04%
Profesores/as / Ordenador	5,04	2,29%	2,22%
Profesores/as que usan ordenador en el aula	41,78%	70,5%	72,9%
Ordenadores con procesador Pentium IV, equivalente o superior	14,53	91,6%	92,9%
Centros con Red	66,71%	100%	98,5%
Centros con página Web	40,86%	63,5%	95,6%

Fuente: Encuesta sobre TIC y Datos de la Enseñanza No Universitaria en Euskadi. Departamento de Educación, Universidades e Investigación del Gobierno Vasco. versitaria en Euskadi.

Tabla 1: Población de 10 y más años por nivel de instrucción en CAPV, Bilbao y Territorios Históricos.
Tabla 2: Distribución del alumnado de régimen general por niveles y ámbito territorial. 2010-2011.
Tabla 3: Centros que imparten las enseñanzas del régimen general no universitario en Bilbao, por titularidad. 2010-2011.
Tabla 4: Alumnado de enseñanzas de régimen no universitario de Bizkaia, según nivel y titularidad. 2010-2011.
[Tabla 5: Evolución del uso de las TIC en los Centros Educativos de la CAPV. 2002/2003 – 2010/2011.
Tabla 6: Distribución alumnado de Régimen Especial, por red y sexo 2010-2011.
Tabla 7: Alumnado matriculado por ciclo, CAPV y Bizkaia. Curso 2009-2010.
Tabla 8: Distribución del alumnado por rama de estudios y sexo. Curso 2009-2010.
Tabla 9: Alumnado universitario de la UPV/EHU 2009-2010, y evolución anual por campus y centros de Bilbao.
Tabla 10: Tasas de inserción laboral del alumnado de la UPV. Promoción 2006 (Noviembre – Diciembre 2009).
Tabla 11: Alumnado de los cursos impartidos por el SPEE en Bilbao, por sexo. 2010.
Tabla 12: Indicadores formación Hobetuz. 2008-2009.
Tabla 13: Alumnado extranjero por nivel educativo y red, (régimen general de enseñanza no universitaria). Curso 2010-2011.

Nivel de instrucción de la población
La enseñanza de régimen general no universitaria
La enseñanza de régimen especial
La enseñanza universitaria
La formación ocupacional y continua. Inserción
Nivel educativo de la población extranjera

ENSEÑANZA	ALUMNADO				
	Total	Red Pública	Red Privada	Hombres	Mujeres
Música	42.512	25.808	16.704	18.195	24.317
Danza	101	101	0	87	14
Diseño y Artes Plásticas	414	179	235	305	109
Idiomas	40.062	40.062	0	13.906	26.156
Deportivas	468	258	210	446	22
Total CAPV	**83.557**	**66.408**	**17.149**	**32.939**	**50.618**

Tabla 1: Población de 10 y más años por nivel de instrucción en CAPV, Bilbao y Territorios Históricos.

Tabla 2: Distribución del alumnado de régimen general por niveles y ámbito territorial. 2010-2011.

Tabla 3: Centros que imparten las enseñanzas del régimen general no universitario en Bilbao, por titularidad. 2010-2011.

Tabla 4: Alumnado de enseñanzas de régimen no universitario de Bizkaia, según nivel y titularidad. 2010-2011.

Tabla 5: Evolución del uso de las TIC en los Centros Educativos de la CAPV. 2002/2003 – 2010/2011.

[Tabla 6: Distribución alumnado de Régimen Especial, por red y sexo 2010-2011.

Tabla 7: Alumnado matriculado por ciclo, CAPV y Bizkaia. Curso 2009-2010.

Tabla 8: Distribución del alumnado por rama de estudios y sexo. Curso 2009-2010.

Tabla 9: Alumnado universitario de la UPV/EHU 2009-2010, y evolución anual por campus y centros de Bilbao.

Tabla 10: Tasas de inserción laboral del alumnado de la UPV. Promoción 2006 (Noviembre – Diciembre 2009).

Tabla 11: Alumnado de los cursos impartidos por el SPEE en Bilbao, por sexo. 2010.

Tabla 12: Indicadores formación Hobetuz. 2008-2009.

Tabla 13: Alumnado extranjero por nivel educativo y red, (régimen general de enseñanza no universitaria). Curso 2010-2011.

Fuente: Datos de la Enseñanza No Universitaria en Euskadi curso 2010-2011. Departamento de Educación, Universidades e Investigación del Gobierno Vasco.

Nivel de instrucción de la población
La enseñanza de régimen general no universitaria
La enseñanza de régimen especial
La enseñanza universitaria
La formación ocupacional y continua. Inserción
Nivel educativo de la población extranjera

ALUMNADO	CAPV	BIZKAIA
Matriculas en 1er y 2º ciclo	55.088	33.388
1er y 2º ciclo	29.280	18.350
Segundo ciclo	3.005	1.978
Primer ciclo	22.803	16.372
Matriculas en grados	3.292	- (*)
Matrículas en posgrados	4.393	- (*)
TOTAL	**62.773**	**35.355**

Fuente: Eustat, Estadística Universitaria
(*) Dato no disponible

Tabla 1: Población de 10 y más años por nivel de instrucción en CAPV, Bilbao y Territorios Históricos.

Tabla 2: Distribución del alumnado de régimen general por niveles y ámbito territorial. 2010-2011.

Tabla 3: Centros que imparten las enseñanzas del régimen general no universitario en Bilbao, por titularidad. 2010-2011.

Tabla 4: Alumnado de enseñanzas de régimen no universitario de Bizkaia, según nivel y titularidad. 2010-2011.

Tabla 5: Evolución del uso de las TIC en los Centros Educativos de la CAPV. 2002/2003 – 2010/2011.

Tabla 6: Distribución alumnado de Régimen Especial, por red y sexo 2010-2011.

Tabla 7: Alumnado matriculado por ciclo, CAPV y Bizkaia. Curso 2009-2010.

Tabla 8: Distribución del alumnado por rama de estudios y sexo. Curso 2009-2010.

Tabla 9: Alumnado universitario de la UPV/EHU 2009-2010, y evolución anual por campus y centros de Bilbao.

Tabla 10: Tasas de inserción laboral del alumnado de la UPV. Promoción 2006 (Noviembre – Diciembre 2009).

Tabla 11: Alumnado de los cursos impartidos por el SPEE en Bilbao, por sexo. 2010.

Tabla 12: Indicadores formación Hobetuz. 2008-2009.

Tabla 13: Alumnado extranjero por nivel educativo y red, (régimen general de enseñanza no universitaria). Curso 2010-2011.

Nivel de instrucción de la población
La enseñanza de régimen general no universitaria
La enseñanza de régimen especial
La enseñanza universitaria
La formación ocupacional y continua. Inserción
Nivel educativo de la población extranjera

RAMAS DE ENSEÑANZA	TOTAL	HOMBRES	MUJERES
Ciencias Sociales y Jurídicas	27.554	9.763	17.791
Enseñanzas Técnicas	16.787	11.880	4.907
Humanidades	5.150	1.907	3.243
Ciencias de la Salud	3.481	848	3.133
Ciencias Experimentales	3.023	1.160	1.863
Resto de ramas	**6.778**	**2.735**	**3.543**
TOTAL	**62.773**	**28.293**	**34.480**

Tabla 1: Población de 10 y más años por nivel de instrucción en CAPV, Bilbao y Territorios Históricos.

Tabla 2: Distribución del alumnado de régimen general por niveles y ámbito territorial. 2010-2011.

Tabla 3: Centros que imparten las enseñanzas del régimen general no universitario en Bilbao, por titularidad. 2010-2011.

Tabla 4: Alumnado de enseñanzas de régimen no universitario de Bizkaia, según nivel y titularidad. 2010-2011.

Tabla 5: Evolución del uso de las TIC en los Centros Educativos de la CAPV. 2002/2003 – 2010/2011.

Tabla 6: Distribución alumnado de Régimen Especial, por red y sexo 2010-2011.

Tabla 7: Alumnado matriculado por ciclo, CAPV y Bizkaia. Curso 2009-2010.

[Tabla 8: Distribución del alumnado por rama de estudios y sexo. Curso 2009-2010.

Tabla 9: Alumnado universitario de la UPV/EHU 2009-2010, y evolución anual por campus y centros de Bilbao.

Tabla 10: Tasas de inserción laboral del alumnado de la UPV. Promoción 2006 (Noviembre – Diciembre 2009).

Tabla 11: Alumnado de los cursos impartidos por el SPEE en Bilbao, por sexo. 2010.

Tabla 12: Indicadores formación Hobetuz. 2008-2009.

Tabla 13: Alumnado extranjero por nivel educativo y red, (régimen general de enseñanza no universitaria). Curso 2010-2011.

Fuente: Eustat. Estadística Universitaria.

Nivel de instrucción de la población
La enseñanza de régimen general no universitaria
La enseñanza de régimen especial
La enseñanza universitaria
La formación ocupacional y continua. Inserción
Nivel educativo de la población extranjera

LUGAR DE IMPARTICIÓN	ALUMNADO		Δ %
	2008-2009	2009-2010	
Campus Álava	7.719	7.469	-3,23
Campus Gipuzkoa	11.610	11.548	-0,53
Campus Bizkaia	23.716	23.009	-2,98
TOTAL UPV/EHU	**43.045**	**42.026**	**-2,36**
Facultad de Ciencias Económicas y Empresariales	3.451	3.422	-0,8
Escuela Técnica Superior de Ingeniería	3.356	3.313	-1,29
E. U. de Ingeniería Técnica Industrial	2.300	2.219	-3,52
E. U. de Magisterio	2.295	2.261	-1,48
E. U. de Estudios Empresariales	1.536	1.432	-6,7
Facultad de Medicina y Odontología de Basurto	275	285	3,63
Total Centros en Bilbao	**13.213**	**12.647**	**-4,28**

Fuente: EHU/UPV.

Tabla 1: Población de 10 y más años por nivel de instrucción en CAPV, Bilbao y Territorios Históricos.

Tabla 2: Distribución del alumnado de régimen general por niveles y ámbito territorial. 2010-2011.

Tabla 3: Centros que imparten las enseñanzas del régimen general no universitario en Bilbao, por titularidad. 2010-2011.

Tabla 4: Alumnado de enseñanzas de régimen no universitario de Bizkaia, según nivel y titularidad. 2010-2011.

Tabla 5: Evolución del uso de las TIC en los Centros Educativos de la CAPV. 2002/2003 – 2010/2011.

Tabla 6: Distribución alumnado de Régimen Especial, por red y sexo 2010-2011.

Tabla 7: Alumnado matriculado por ciclo, CAPV y Bizkaia. Curso 2009-2010.

Tabla 8: Distribución del alumnado por rama de estudios y sexo. Curso 2009-2010.

[Tabla 9: Alumnado universitario de la UPV/EHU 2009-2010, y evolución anual por campus y centros de Bilbao.

Tabla 10: Tasas de inserción laboral del alumnado de la UPV. Promoción 2006 (Noviembre – Diciembre 2009).

Tabla 11: Alumnado de los cursos impartidos por el SPEE en Bilbao, por sexo. 2010.

Tabla 12: Indicadores formación Hobetuz. 2008-2009.

Tabla 13: Alumnado extranjero por nivel educativo y red, (régimen general de enseñanza no universitaria). Curso 2010-2011.

Nivel de instrucción de la población
La enseñanza de régimen general no universitaria
La enseñanza de régimen especial
La enseñanza universitaria
La formación ocupacional y continua. Inserción
Nivel educativo de la población extranjera

Campo de Conocimiento	Tasa actividad	Tasa de empleo	Tasa de paro
Experimentales	*93%*	*75%*	*15%*
Técnicas	*93%*	*83%*	*11%*
Salud	*95%*	*92%*	*2%*
Sociales	*93%*	*81%*	*13%*
Económico-jurídicas	*94%*	*78%*	*17%*
Humanidades	*88%*	*72%*	*19%*
Promedio	***92,5%***	***80,4,%***	***13,1%***

Fuente: UPV/EHU – La Universidad en cifras.

Tabla 1: Población de 10 y más años por nivel de instrucción en CAPV, Bilbao y Territorios Históricos.

Tabla 2: Distribución del alumnado de régimen general por niveles y ámbito territorial. 2010-2011.

Tabla 3: Centros que imparten las enseñanzas del régimen general no universitario en Bilbao, por titularidad. 2010-2011.

Tabla 4: Alumnado de enseñanzas de régimen no universitario de Bizkaia, según nivel y titularidad. 2010-2011.

Tabla 5: Evolución del uso de las TIC en los Centros Educativos de la CAPV. 2002/2003 – 2010/2011.

Tabla 6: Distribución alumnado de Régimen Especial, por red y sexo 2010-2011.

Tabla 7: Alumnado matriculado por ciclo, CAPV y Bizkaia. Curso 2009-2010.

Tabla 8: Distribución del alumnado por rama de estudios y sexo. Curso 2009-2010.

Tabla 9: Alumnado universitario de la UPV/EHU 2009-2010, y evolución anual por campus y centros de Bilbao.

[**Tabla 10: Tasas de inserción laboral del alumnado de la UPV. Promoción 2006 (Noviembre – Diciembre 2009).**

Tabla 11: Alumnado de los cursos impartidos por el SPEE en Bilbao, por sexo. 2010.

Tabla 12: Indicadores formación Hobetuz. 2008-2009.

Tabla 13: Alumnado extranjero por nivel educativo y red, (régimen general de enseñanza no universitaria). Curso 2010-2011.

Nivel de instrucción de la población
La enseñanza de régimen general no universitaria
La enseñanza de régimen especial
La enseñanza universitaria
La formación ocupacional y continua. Inserción
Nivel educativo de la población extranjera

Resultado de los cursos	Nº de alumnos/as		
	Hombres	Mujeres	Totales
Finaliza con evaluación negativa	45	27	72
Finaliza con evaluación positiva	1.815	1.764	3.579
Abandonan por colocación	204	190	394
Abandonan por otras causas	166	165	331
TOTAL	**2.230**	**2.146**	**4.376**

Fuente: Servicio Público de Empleo Estatal-SPEE-.

Tabla 1: Población de 10 y más años por nivel de instrucción en CAPV, Bilbao y Territorios Históricos.
Tabla 2: Distribución del alumnado de régimen general por niveles y ámbito territorial. 2010-2011.
Tabla 3: Centros que imparten las enseñanzas del régimen general no universitario en Bilbao, por titularidad. 2010-2011.
Tabla 4: Alumnado de enseñanzas de régimen no universitario de Bizkaia, según nivel y titularidad. 2010-2011.
Tabla 5: Evolución del uso de las TIC en los Centros Educativos de la CAPV. 2002/2003 – 2010/2011.
Tabla 6: Distribución alumnado de Régimen Especial, por red y sexo 2010-2011.
Tabla 7: Alumnado matriculado por ciclo, CAPV y Bizkaia. Curso 2009-2010.
Tabla 8: Distribución del alumnado por rama de estudios y sexo. Curso 2009-2010.
Tabla 9: Alumnado universitario de la UPV/EHU 2009-2010, y evolución anual por campus y centros de Bilbao.
Tabla 10: Tasas de inserción laboral del alumnado de la UPV. Promoción 2006 (Noviembre – Diciembre 2009).
Tabla 11: Alumnado de los cursos impartidos por el SPEE en Bilbao, por sexo. 2010.
Tabla 12: Indicadores formación Hobetuz. 2008-2009.
Tabla 13: Alumnado extranjero por nivel educativo y red, régimen general de enseñanza no universitaria). Curso 2010-2011.

Nivel de instrucción de la población
La enseñanza de régimen general no universitaria
La enseñanza de régimen especial
La enseñanza universitaria
La formación ocupacional y continua. Inserción
Nivel educativo de la población extranjera

FORMACIÓN	2008	2009
Número de horas impartidas	367.971	404.735
Número de grupos	7.711	8.729
Número de asistentes	64.991	75.495
Subvención total concedida	26.196.290,44 €	28.719.154,66 €

Tabla 1: Población de 10 y más años por nivel de instrucción en CAPV, Bilbao y Territorios Históricos.

Tabla 2: Distribución del alumnado de régimen general por niveles y ámbito territorial. 2010-2011.

Tabla 3: Centros que imparten las enseñanzas del régimen general no universitario en Bilbao, por titularidad. 2010-2011.

Tabla 4: Alumnado de enseñanzas de régimen no universitario de Bizkaia, según nivel y titularidad. 2010-2011.

Tabla 5: Evolución del uso de las TIC en los Centros Educativos de la CAPV. 2002/2003 – 2010/2011.

Tabla 6: Distribución alumnado de Régimen Especial, por red y sexo 2010-2011.

Tabla 7: Alumnado matriculado por ciclo, CAPV y Bizkaia. Curso 2009-2010.

Tabla 8: Distribución del alumnado por rama de estudios y sexo. Curso 2009-2010.

Tabla 9: Alumnado universitario de la UPV/EHU 2009-2010, y evolución anual por campus y centros de Bilbao.

Tabla 10: Tasas de inserción laboral del alumnado de la UPV. Promoción 2006 (Noviembre – Diciembre 2009).

Tabla 11: Alumnado de los cursos impartidos por el SPEE en Bilbao, por sexo. 2010.

[Tabla 12: Indicadores formación Hobetuz. 2008-2009.

Tabla 13: Alumnado extranjero por nivel educativo y red, (régimen general de enseñanza no universitaria). Curso 2010-2011.

Fuente: Hobetuz. Gobierno Vasco.

Nivel de instrucción de la población
La enseñanza de régimen general no universitaria
La enseñanza de régimen especial
La enseñanza universitaria
La formación ocupacional y continua. Inserción
Nivel educativo de la población extranjera

RED	INFANTIL	PRIMARIA	ESO	ESPO(¹)	PCPI	EPA	EE	TOTAL
Pública	3.670	6.040	3.422	2.084	920	7.841	63	24.040
Privada	885	2.289	2.510	1.245	591	140	46	7.706
Total	4.555	8.329	5.932	3.329	1.511	7.981	109	31.746

Fuente: Datos de la Enseñanza No Universitaria en Euskadi curso 2010-2011. Departamento de Educación, Universidades e Investigación del Gobierno Vasco. (¹) Bachillerato y Formación Profesional.

Tabla 1: Población de 10 y más años por nivel de instrucción en CAPV, Bilbao y Territorios Históricos.

Tabla 2: Distribución del alumnado de régimen general por niveles y ámbito territorial. 2010-2011.

Tabla 3: Centros que imparten las enseñanzas del régimen general no universitario en Bilbao, por titularidad. 2010-2011.

Tabla 4: Alumnado de enseñanzas de régimen no universitario de Bizkaia, según nivel y titularidad. 2010-2011.

Tabla 5: Evolución del uso de las TIC en los Centros Educativos de la CAPV. 2002/2003 – 2010/2011.

Tabla 6: Distribución alumnado de Régimen Especial, por red y sexo 2010-2011.

Tabla 7: Alumnado matriculado por ciclo, CAPV y Bizkaia. Curso 2009-2010.

Tabla 8: Distribución del alumnado por rama de estudios y sexo. Curso 2009-2010.

Tabla 9: Alumnado universitario de la UPV/EHU 2009-2010, y evolución anual por campus y centros de Bilbao.

Tabla 10: Tasas de inserción laboral del alumnado de la UPV. Promoción 2006 (Noviembre – Diciembre 2009).

Tabla 11: Alumnado de los cursos impartidos por el SPEE en Bilbao, por sexo. 2010.

Tabla 12: Indicadores formación Hobetuz. 2008-2009.

[Tabla 13: Alumnado extranjero por nivel educativo y red, (régimen general de enseñanza no universitaria). Curso 2010-2011.

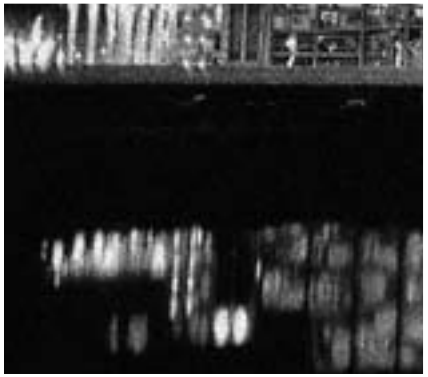

CAPÍTULO 7

Cultura y deporte

Cutura
Deporte

Anuario Socieconómico de Bilbao 2010

"Llovió tanto en las calles
que se empapó mi ropa.
Parpadeó la noche,
la villa y el neón
diluyeron su luz
sobre la lluvia lenta.
Anduve por andar.
Senté el cansado cuerpo
sobre un banco del parque
sin desear el sol.
Y estando tan mojado,
por sirimiri lento,
sin añorar la luna,
sentí el viejo Bilbao
que me acercó el recuerdo"

(Blas de Otero)

El desarrollo durante las últimas décadas de las políticas relacionadas con la Cultura y el Deporte en los ámbitos municipales, ha conocido un cambio acorde a las transformaciones de una sociedad, que partía de la inexistencia en ambas esferas, de un modelo articulado de intervención pública. El inicio del periodo democrático, que supuso la descentralización política y administrativa, abrió un campo de intervención hasta entonces prácticamente inédito para las administraciones locales.

Dentro del ámbito del Deporte, tres serían los hitos más significativos:

- "Durante la democracia, el deporte ha pasado de ser un privilegio de jóvenes con posibilidades físico-técnico-tácticas a ser una posibilidad para todos, independientemente de su edad y nivel económico: la conquista del deporte para todos".
- "Relacionado con el primero, los municipios se han procurado un patrimonio de infraestructuras deportivas. Este patrimonio ha acercado el deporte a los ciudadanos […] y las instalaciones deportivas han pasado a ser parte del paisaje urbano y esa es otra percepción de lo deportivo por parte de los ciudadanos".
- "El hecho deportivo se ha transformado en un elemento de consumo cotidiano"[1].

En Bilbao, la plasmación de esta trayectoria, la encontramos en las 10 dotaciones polideportivas con las que cuenta el municipio, además del equipamiento de la Alhóndiga, con un volumen de usuarios que alcanza al 25% de la población del municipio. Pero el deporte, o la práctica deportiva, trascendida ya su fase de "democratización", ha adquirido nuevos significados y el "evento deportivo" se erige también como instrumento de dinamización económica y proyección exterior (Copa del Rey de Baloncesto, Final del Grand Slam de Ajedrez).

Por otro lado, la "cultura juega un papel central, cada vez más consolidado, en los procesos de desarrollo y tiende a cruzar transversalmente el conjunto de las políticas sociales, económicas y de ordenación del territorio que se ponen en marcha en el ámbito local"[2]. Siguiendo la senda apuntada en el Deporte, las políticas culturales de ámbito municipal iniciaron su andadura en los años 80, regidas por el principio rector de la "democratización cultural", con el objeto de hacer extensiva la práctica de la cultura a toda la ciudadanía. Fruto de esta dinámica, se comenzaron a implantar los primeros equipamientos de proximidad: Casas de Cultura y Centros Cívicos.

La década de los noventa se caracteriza por un nuevo paso en la orientación de la praxis municipal que se dirige entonces hacia la difusión. Como consecuencia de la misma, la intervención se dirige hacia la rehabilitación de teatros y cines, así como a la construcción de espacios expositivos y de utilidad polivalente, con el objeto de facilitar el acceso ciudadano a las producciones, fundamentalmente de música, artes escénicas y visuales[3]. El final del siglo XX marcó el inicio de una nueva fase en la que irrumpe una concepción de la cultura como plataforma para la promoción territorial, económica y el impacto mediático, además de orientar la generación de nuevas dotaciones hacia espacios estables de producción, aprendizaje e innovación. En definitiva, "surge un nueva concepción de la política cultural que añade parámetros de desarrollo económico, regeneración urbana y promoción de imagen a los objetivos tradicionalmente culturales. A raíz del tan traído y llevado efecto Guggenheim, parece haber acuerdo en considerar que la política cultural persigue tanto objetivos de centralidad como de proximidad"[4].

Ejemplos de este proceso, los podemos encontrar además de en el renombrado "efecto Guggenheim" en la inclusión de la dimensión cultural en la estrategia de intervención de la zona de Bilbao la Vieja, y en la generación de infraestructuras, como por ejemplo Bilbao Arte, que conforman una parte del actual mapa cultural de la villa.

(1) Luis Vicente Solar-Bilbao Kirolak. Extractos de la entrevista realizada en el portal sportic.es.
(2) "Guía para la evaluación de las políticas culturales locales". Federación Española de Municipios y Provincias -2009
(3) Contenido extraído de la intervención de Frantxis Lopez de Landatxe en "Nuevas Prácticas de Gestión Cultural Municipal- I Conferencia Internacional sobre Políticas Culturales". Gobierno Vasco- 2007.
(4) Intervención de Iñaki López de Aguileta en "Nuevas Prácticas de Gestión Cultural Municipal- I Conferencia Internacional sobre Políticas Culturales". Gobierno Vasco- 2007

Cultura

[Bibliotecas

La oferta municipal de bibliotecas, ludotecas, hemerotecas y centros de documentación e investigación, se visibiliza en la completa red de Bibliotecas Municipales y Centros Cívicos con que cuenta Bilbao. En 2010 se cifran en dieciséis los espacios aludidos, amén del depósito de Garellano, que junto a otras infraestructura públicas (Biblioteca Foral, UPV…), asociativas (Centro de Documentación de la Mujer…) y privadas (Universidad de Deusto, Sociedad Bilbaina...) conforman una completa red de espacios para la consulta y el préstamo de fondos. A toda esta extensa red de recursos, se añade la reciente apertura del centro multidisciplinar de la Alhóndiga, sin olvidar la existencia de espacios especializados vinculados tanto a infraestructuras museísticas (Bellas Artes, Guggenheim, Museo Vasco…), como a instituciones culturales, tal es el caso de Azkue Biblioteka, perteneciente a Euskaltzaindia.

Gráfico 1: Evolución indicadores bibliotecas de Bilbao. 2006-2010.

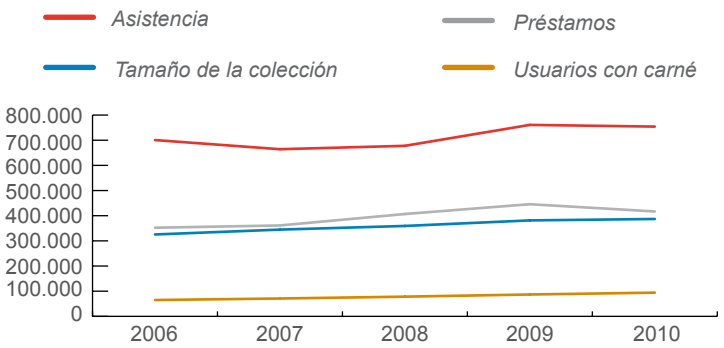

Fuente: Bibliotecas Municipales de Bilbao.

[Bibliotecas municipales

La Biblioteca Central de Bidebarrieta, las municipales en los distritos de Begoña y Deusto y las bibliotecas en los barrios de San Ignacio, Zurbaranbarri, Castaños, Otxarkoaga, San Francisco, San Adrián, Zabala, Rekalde, Irala y Zorroza, además de una biblioteca especializada, Bilbao Musika (con fondos exclusivamente musicales), y un punto de servicio en Buia, conforman la red de bibliotecas puestas a disposición de la ciudadanía de la villa. La información aportada por la Memoria Anual de Bibliotecas Municipales del año 2010, refleja un aumento en los registros de usuarios y fondos, así como de la utilización de servicios virtuales, decreciendo en lo que respecta a visitas y prestamos realizados. La realización de obras en algunos centros, así como la apertura de la Mediateka Alhóndiga, que aunque no forma parte de la Red municipal de Bibliotecas, facilita préstamos con el carné municipal, resultan factores a tener en cuenta a la hora de abordar las cifras del ejercicio 2010.

Las visitas se cifran en 754.166, que equivale a un ligero retroceso del 0,9% respecto al ejercicio precedente, cuando se alcanzó el registro histórico más alto. Los nuevos socios por su parte, siguen la evolución ascendente de años anteriores, en el 2009 esta cifra se incrementó en un 11%, elevándose este ejercicio un 8,4% hasta alcanzar las 94.174 personas asociadas. Las Bibliotecas ponen a disposición de la ciudadanía cerca de 387.000 referencias, 5.575 más que en 2009, que incluyen diversas áreas temáticas y se presentan en diferentes soportes: libros, revistas, periódicos, CD-ROM o DVD.

El préstamo domiciliario ha registrado la cifra de 416.830 peticiones, lo que implicando un retroceso respecto al ejercicio anterior del 6,5%, sitúa estos guarismos en los niveles históricos más altos, sólo por detrás del año 2009. A modo de curiosidad, aludir que las referencias más solicitadas han correspondido en libros de adultos a “Millenium 2”, en literatura infantil las obras de Gerónimo Stilton, en música el último trabajo de Fito y los Fitipaldis, estando la clasificación de películas prestadas comandada por “Gran Torino” (Clint Eastwood) y “No es país para viejos” (Hermanos Cohen).

[Bibliotecas
[Bibliotecas municipales
Alhóndiga Bilbao
Artes escénicas
Teatro, danza y música
Actividad Museística
Museo Guggenheim Bilbao
Museo de Bellas Artes de Bilbao
Fundación Bilbao Arte Fundazioa
Museo Diocesano de Arte Sacro
Arkeologi Museoa-Museo Arqueológico de Bizkaia
Museo de Reproducciones Artísticas de Bilbao
Museo Vasco-Euskal Museoa. Museo Arqueológico, Etnográfico e Histórico Vasco
Museos Memoria de un Pasado Industrial
Actividad cultural municipal

Tabla 1: Datos de las bibliotecas municipales de Bilbao. 2010.

BIBLIOTECA	Visitas	Visitas/habitante	Usuarios/as	Préstamos	Fondos	Distritos
Deusto	99.948	3,2	12.969	53.290	25.007	Deusto
San Ignacio	38.106	2	6.397	31.057	20.417	
Zurbaranbarri	2.382	0,2	2.150	3.062	8.089	Uribarri
Castaños	53.143	2	1.273	13.546	4.512	
Otxarkoaga	24.293	2,2	2.940	10.590	16.053	Txurdinaga-Otxakoaga
Begoña	77.800	1,3	12.765	53.165	29.169	Begoña
Bidebarrieta	317.283	0,9	34.430	168.634	132.114	Ibaiondo
Bilbao Musika	15.140	----*	928	4.466	7.792	
San Adrián	8.283	0,7	1.927	6.736	6.513	
San Francisco	24.762	2,2	3.749	11.605	16.509	
Buia	154	0,5	----*	----*	1.205	
Zabala	4.371	0,9	771	4.969	4.122	
Irala	11.784	1	1.995	9.654	8.850	Errekalde
Rekalde	46.454	1,3	8.009	23.193	14.712	
Zorroza	30.263	2,6	3.871	20.855	14.613	Basurto-Zorroza
Depósito Garellano	----*	----*	----*	2.008	77.267	
Total	**754.166**	**----**	**94.174**	**416.830**	**386.944**	

*Espacios que por sus características carecen o no reportan datos equiparables.
Fuente: Bibliotecas municipales de Bilbao.

[Bibliotecas
[Bibliotecas municipales
Alhóndiga Bilbao
Artes escénicas
Teatro, danza y música
Actividad Museística
Museo Guggenheim Bilbao
Museo de Bellas Artes de Bilbao
Fundación Bilbao Arte Fundazioa
Museo Diocesano de Arte Sacro
Arkeologi Museoa-Museo Arqueológico de Bizkaia
Museo de Reproducciones Artísticas de Bilbao
Museo Vasco-Euskal Museoa. Museo Arqueológico, Etnográfico e Histórico Vasco
Museos Memoria de un Pasado Industrial
Actividad cultural municipal

[Alhóndiga Bilbao

El antiguo almacén de vino y licores de carácter modernista, diseñado en 1909 por Ricardo Bastida, cesó en su actividad original en 1973, siendo en 1999 declarado Bien de Interés Cultural por el Gobierno Vasco. Tras un largo periodo clausurado, fue objeto de una profunda reforma iniciada en 2001, que culminó con su reapertura oficial el 18 de Mayo del 2010, reconvertido bajo la impronta del diseñador francés Philippe Starck, en una infraestructura donde "el conocimiento, la cultura, la actividad física y la diversión, tendrán cabida en un espacio innovador y multidisciplinar"[5]. Este espacio está gestionado bajo el régimen de sociedad mercantil, con capital social 100% del Ayuntamiento de Bilbao, y cuenta con la colaboración de varios miembros colaborativos.

Dentro de los 43.000m^2 de superficie del edificio, se encuentra la denominada Mediateka, patrocinada por la BBK, que ocupa 4.000m^2 distribuidos en tres plantas, albergando unos fondos de colección en torno a los 50.000 documentos en diferentes soportes (libros, revistas, comics, DVD, CD, …).

Bibliotecas
Bibliotecas municipales
[Alhóndiga Bilbao
Artes escénicas
Teatro, danza y música
Actividad Museística
Museo Guggenheim Bilbao
Museo de Bellas Artes de Bilbao
Fundación Bilbao Arte Fundazioa
Museo Diocesano de Arte Sacro
Arkeologi Museoa-Museo Arqueológico de Bizkaia
Museo de Reproducciones Artísticas de Bilbao
Museo Vasco-Euskal Museoa. Museo Arqueológico, Etnográfico e Histórico Vasco
Museos Memoria de un Pasado Industrial
Actividad cultural municipal

(5) www.alhondigabilbao.com

[Artes escénicas

[Teatro, danza y música

BILBAO ESZENA

Bilbao Eszena es un centro municipal de recursos teatrales que se inauguró en 2004 coincidiendo con el Día Mundial del Teatro. Sus 600 m² permiten contar con dos grandes salas gratuitas de ensayo completamente equipadas con recursos materiales y técnicos, situadas en el barrio de Santutxu. Tiene además, salas de trabajo y un centro de documentación sobre Artes Escénicas. Dispone también de 7 salas de ensayo repartidas por los Centros Municipales de Distrito.

El centro nace como un espacio al servicio de los grupos amateurs y compañías semiprofesionales de teatro y danza del municipio así como de todas las personas interesadas en el arte escénico. En este espacio del mismo modo, se realizan representaciones artísticas de pequeño formato.

Durante el 2010 se han desarrollado diversas actividades formativas, colaborando con distintas entidades profesionales tales como ADDE (Asociación de Profesionales de la Danza del País Vasco) o ATAE (Asociación de Técnicos de Artes Escénicas). El contenido de estas acciones formativas y pedagógicas, abarcan tanto cursos orientados hacia profesionales o personas con conocimientos y prácticas en este campo (Iluminación, Sonido, Fiscalidad, Perfeccionamiento Artístico…), como experiencias y actividades destinadas a la promoción, difusión o iniciación en las Artes Escénicas (Umeentzako Antzerkia, Clases Familiares de Iniciación Teatral, Teatro Musical…).

Uno de los programas con mayor relevancia corresponde a la iniciativa "Artistas en Residencia" que facilita a los artistas o investigadores de los proyectos seleccionados, los recursos económicos, instalaciones, medios técnicos y acompañamiento artístico necesario, para desarrollar sus propuestas. En esta segunda edición se han alcanzado las 44 solicitudes, siendo 5 las plazas ofertadas.

Desde Bilbao Eszena también se promueven y organizan representaciones de los grupos que forman la escena teatral y de danza amateur de la Villa, a través de actividades como el Programa Zirkuitoa. Zirkuitoa ha celebrado en 2010 su décima edición con la participación de ocho compañías locales, que junto a historias originales escritas por los propios grupos, también han representado adaptaciones de cuentos de Joseba Sarrionaindia o del teatro íntimo del dramaturgo sueco August Strindberg.

En línea con la filosofía y modelo que representa Bilbao Eszena, durante el ejercicio 2010 avanzan los trabajos orientados hacia la próxima apertura del CIPEP (Centro de Innovación en Producción Escénica Profesional) en el edificio de la antigua iglesia del Santísimo Nombre de María de Otxarkoaga. EZKENA (Asociación de Empresas de Producción Escénica Asociadas de Euskadi) será la gestora del espacio. En esta infraestructura, las compañías teatrales podrán dar vida a sus representaciones y ultimar los distintos aspectos que hacen posible la creación de un montaje escénico, como son la luz y el sonido. El nuevo centro proporcionará el apoyo y el asesoramiento necesario para que las compañías de estructura empresarial mejoren los procesos de producción, la calidad final de sus espectáculos y su propia capacidad de innovación.

También durante el año 2010, el Departamento de Educación del Gobierno Vasco, presentó Eszenika (Centro Superior de Arte Dramático, Danza y Escenotecnias) que se ubicará en Bilbao y cuya apertura está prevista para el 2012. Este centro ofrecerá cinco grados de carácter universitario en Arte Dramático y Danza: Interpretación Teatral, Dirección Teatral, Dramaturgia, Coreografía e Interpretación y Pedagogía de la Danza.

TEATRO ARRIAGA

Aunque desde 1799 Bilbao ya contara con un espacio dedicado a las artes escénicas situado en la calle Ronda y desaparecido en un incendio, fue en 1834 cuando se inauguró el entonces denominado Teatro de la Villa, en el mismo lugar que hoy ocupa el Teatro Arriaga. Cincuenta y dos años después en 1.886 fue clausurado para proceder a su derribo.

Bibliotecas
Bibliotecas municipales
Alhóndiga Bilbao
[Artes escénicas
[Teatro, danza y música
Actividad Museística
Museo Guggenheim Bilbao
Museo de Bellas Artes de Bilbao
Fundación Bilbao Arte Fundazioa
Museo Diocesano de Arte Sacro
Arkeologi Museoa-Museo Arqueológico de Bizkaia
Museo de Reproducciones Artísticas de Bilbao
Museo Vasco-Euskal Museoa. Museo Arqueológico, Etnográfico e Histórico Vasco
Museos Memoria de un Pasado Industrial
Actividad cultural municipal

Tras cinco años de obras dirigidas por el arquitecto Joaquín Rucoba, en 1890 se erigió el nuevo teatro de la villa, que pronto empezó a ser conocido como Teatro Arriaga, adoptando el nombre con el que se había bautizado la plaza sobre la que se elevaba y que fue así nominada en honor del compositor bilbaíno Juan Crisóstomo de Arriaga.

Un incendio, el 22 de diciembre de 1914, redujo a cenizas el edificio, que fue reconstruido por el arquitecto Federico de Ugalde y reinaugurado en 1919. En 1978 la propiedad del Arriaga pasó a manos municipales y tuvo que ser nuevamente remodelado hasta que, en diciembre de 1986, las puertas del teatro se reabrieron, gestionado ya por una sociedad anónima de capital enteramente municipal.

Durante el 2010 el Teatro Arriaga ha registrado una tasa de ocupación de sala por espectáculo del 64,35%, tres puntos inferior al ejercicio pasado, manteniéndose por encima de la media de la década, cifrada en un 61,98%. El espacio central del teatro ha acogido 67 espectáculos y eventos a los que habría que añadir los 22 actos culturales celebrados en el espacio "Cuartitos del Arriaga", en donde se ha desarrollado el ciclo "Literatura eta Musika Euskaraz", así como conciertos de pequeño y mediano formato. Un año más, el Teatro Arriaga ha acogido las cinco representaciones del ciclo "Opera Txiki", programa que en colaboración con la ABAO, busca acercar el público infantil a éste género de música teatral. Así mismo reseñar que durante el presente ejercicio, el propio teatro ha participado en la producción de 6 obras, en disciplinas tales como ópera, zarzuela y teatro, además de realizar una programación de 12 espectáculos en la Sala BBK, dentro del proyecto "Teatro de Proximidad".

Los espectáculos programados en el Teatro Arriaga, han supuesto 269 representaciones y congregado a un total de 174.517 personas, lo que equivale a un incremento de asistencia de un 4,8% respecto al ejercicio anterior. Con un promedio de 731 asistentes por espectáculo, el teatro ha abierto sus puertas 207 días en este año, lo que significa 17 días más que en el 2009.

La distribución de la asistencia de público en relación al género artístico programado, nos muestra que el "Teatro" con un 30,83% ha sido la disciplina artística que ha registrado mayor afluencia. Seguidamente se sitúa la "Danza" que atesora el 18,57% y el "Musical" con un 15,3%, seguido de cerca por la "Opera", que ha congregado al 13,75% del total de público asistente. Más distanciados se encuentran las categorías "Conciertos", con un 9,88%, "Otras Actividades", que registra el 7,08%, y por último la "Zarzuela", con un 4,59%. Si atendemos al volumen de público por espectáculo, y teniendo en cuenta que el número de funciones programadas varía en cada caso, el musical "Chicago" ha sido la representación más vista, al alcanzar las 19.302 personas, seguido del dúo de humoristas Faemino y Cansado con 8.100 asistentes y el musical "Fiebre de Sábado Noche" que congregó a 7.405 personas. Reseñar por último que los espectáculos que han registrado un 100% de ocupación, corresponden mayoritariamente a actuaciones musicales con una única representación, entre las que encontramos a Lila Downs, Raphael, Cecilia Bartoli o Michael Nyman Band.

La recaudación del 2010 asciende a un total de 3.317.842 euros, un 6% superior en relación al ejercicio anterior. El espectáculo "Chicago" ha sido el que ha generado mayor taquillaje, con 778.493 euros, lo que equivale al 23,5% del total recaudado.

Gráfico 2: Espectáculos del Teatro Arriaga por género. 2010.

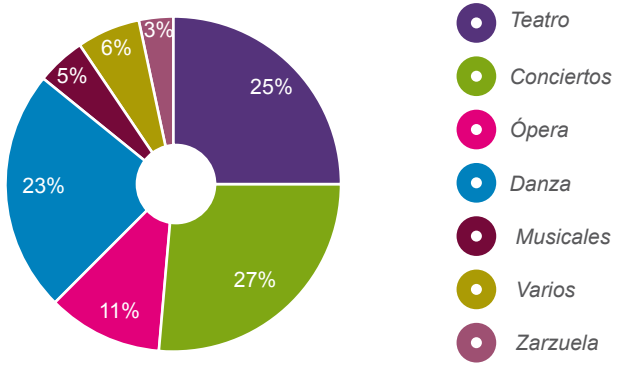

Fuente: Teatro Arriaga.

BAD (Bilbao Antzerkia Dantza)

Bilbao Antzerkia Dantza BAD, el Festival de Teatro y Danza Contemporáneos de Bilbao, ha celebrado en el 2010 su duodécima edición. Las 24 compañías participantes ofrecieron ocho estrenos absolutos. Los espacios escénicos en donde se desarrollaron las representaciones, incluyeron el Teatro Campos y la Sala BBK, lugares de reciente apertura, además de otros espacios como Bilbao Eszena, La Fundición, Bilborock, Hikaateneo y las instalaciones del Colegio La Merced.

Bibliotecas
Bibliotecas municipales
Alhóndiga Bilbao
[Artes escénicas
[Teatro, danza y música
Actividad Museística
Museo Guggenheim Bilbao
Museo de Bellas Artes de Bilbao
Fundación Bilbao Arte Fundazioa
Museo Diocesano de Arte Sacro
Arkeologi Museoa-Museo Arqueológico de Bizkaia
Museo de Reproducciones Artísticas de Bilbao
Museo Vasco-Euskal Museoa. Museo Arqueológico, Etnográfico e Histórico Vasco
Museos Memoria de un Pasado Industrial
Actividad cultural municipal

La filosofía del BAD, está orientada a servir de plataforma a los nuevos creadores, que escenifican mayoritariamente espectáculos experimentales e innovadores, además de ser un punto de encuentro para programadores, productores y promotores en el ámbito de las artes escénicas de vanguardia.

PALACIO EUSKALDUNA

El Palacio Euskalduna fue inaugurado el 19 de febrero de 1999 y concebido por sus arquitectos, Federico Soriano y Dolores Palacios, como un buque en permanente construcción, emergiendo de un dique en el que estuvo situado el astillero Euskalduna. Se trata de un complejo multifuncional de 53.000 m^2, que alberga una importante variedad de recintos dotados con modernas instalaciones.

Ubicado en el centro de Bilbao aglutina variadas y numerosas actividades de naturaleza económico-empresarial, institucional, social, cultural y gastronómica. En él se desarrolla la Temporada de Ópera de la ABAO, una de las más importantes y prestigiosas de todo el Estado y tiene también su sede la Bilbao Orkestra Sinfonikoa (BOS), una institución musical que dio su primer concierto en 1922.

El Palacio Euskalduna ha registrado durante el ejercicio 2010 un nivel de ocupación del 94%, igualando el porcentaje más alto de su historia obtenido en el 2008. El impacto de esta infraestructura se traduce en los 846 eventos y representaciones llevadas a cabo, que han congregado a más de 485.000 personas. A nivel económico, su transcendencia se refleja en la estimación del impacto económico generado, que alcanza los 88 millones de euros, atribuido en su mayor proporción a los eventos congresuales. Dicho impacto ha posibilitado el mantenimiento de 1.359 empleos, generando unos ingresos tributarios a las arcas públicas por valor de 6,88 millones.

La actividad musical y de espectáculos sumó 321 representaciones, de las que 172 tuvieron lugar en el Auditórium, 82 en la Sala Teatro y las 67 restantes en otros espacios del Palacio. Además se celebraron 24 conciertos gratuitos dentro del IX ciclo Musika-Música, que dedicado a Mozart, congregó a cerca de 30.000 asistentes.

Entre los eventos celebrados durante el 2010, se pueden destacar las actuaciones de Aquiles Machado, María Bayo, Joan Manuel Serrat, Rufus Wainwright, Miguel Póveda, Norah Jones, Paco de Lucía, Herbie Hanckock o los bailarines Lucía Lacarra e Igor Yebra. Además obtuvieron una gran repercusión la zarzuela “La del Soto del Parral”, el musical “Forever King of Pop”, y las obras de teatro “Arte”, “Ser o no Ser”, “El Cavernícola” y “Tócala otra vez Sam”, que supuso su estreno absoluto en el estado.

De las 321 representaciones que se programaron, 67 fueron conciertos de Orquestas y Coros, 4 conciertos y recitales de Música Clásica, 11 conciertos de la Banda de Música, 61 conciertos del ciclo Musika-Música, 30 representaciones de Ópera, 11 espectáculos de Ballet y Danza, 6 de zarzuela, 94 espectáculos teatrales y 37 conciertos y recitales de varios tipos.

El éxito y repercusión de esta infraestructura, ha generado el acometimiento de obras de ampliación, que supondrá la creación de un nuevo espacio de 2.200m^2 de extensión.

Gráfico 3: Representaciones del Palacio Euskalduna por género. 2010.

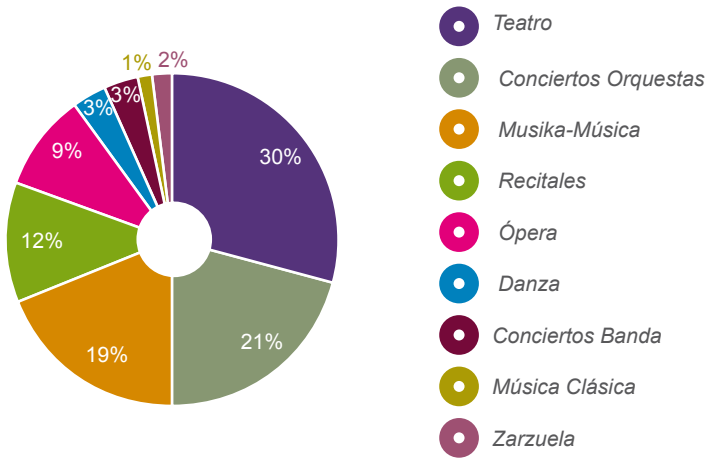

Fuente: Palacio Euskalduna / Euskalduna Jauregia.

Bibliotecas
Bibliotecas municipales
Alhóndiga Bilbao
[Artes escénicas
[Teatro, danza y música
Actividad Museística
Museo Guggenheim Bilbao
Museo de Bellas Artes de Bilbao
Fundación Bilbao Arte Fundazioa
Museo Diocesano de Arte Sacro
Arkeologi Museoa-Museo Arqueológico de Bizkaia
Museo de Reproducciones Artísticas de Bilbao
Museo Vasco-Euskal Museoa. Museo Arqueológico, Etnográfico e Histórico Vasco
Museos Memoria de un Pasado Industrial
Actividad cultural municipal

ARTERIA CAMPOS ELISEOS ANTZOKIA

El 11 de Marzo de 2010, tras casi veinte años de inactividad, se procedió a la reinauguración de un espacio escénico con un largo recorrido en la historia de la villa. El Teatro Campos Elíseos, conocido popularmente como "El Campos" y con anterioridad "La Bombonera de Bertendona", fue construido al inicio del siglo XX por el arquitecto local Alfredo Acebal, siendo el vasco-francés Jean Batiste Darroguy el diseñador de la fachada, convertida en una pieza de referencia en la arquitectura modernista y art noveau de Euskadi.

El edificio, declarado Bien de Interés Cultural en la categoría de Monumento, fue adquirido por el Ayuntamiento de Bilbao en 1991 y en el año 2003, la Sociedad General de Autores y Editores (SGAE) firmó un acuerdo con el Ayuntamiento para la restauración y rehabilitación integral del teatro. Fruto de este acuerdo, el Ayuntamiento y la SGAE participan al 50% del teatro, quedando la gestión en manos de la Fundación Autor, por un plazo de 30 años, a cambio del pago de un canon. Tras varios años de obras, el teatro abrió de nuevo sus puertas, quedando incorporado a la red de espacios escénicos Arteria, perteneciente a la SGAE.

El proyecto del nuevo espacio pivota sobre tres ejes: la Producción Audiovisual, la Formación a través de la Fundación Autor y sobre todo, la difusión de las Artes Escénicas. A lo largo del primer año de programación, en su escenario principal (Sala Teatro) se han desarrollado 112 espectáculos artísticos, repartidos en 373 funciones, que han congregado a 96.212 personas. Este número de asistentes ha acudido en un 33% a presenciar representaciones teatrales, un 23% a conciertos, otro 19% a espectáculos de carácter infantil, un 15% a representaciones de Ópera/Zarzuela y el restante 10% a Danza. Por otro lado, en el espacio denominado Sala Cúpula, se han desarrollado 160 funciones, repartidas en 28 espectáculos, con una asistencia cifrada en 9.358 espectadores.

Reseñar que fruto de la participación municipal en el teatro, este lugar ha albergado eventos tales como conciertos del ciclo 365 Jazz Bilbao, representaciones del BAD (Festival de Teatro y Danza Contemporánea de Bilbao) o el Festival Internacional de Títeres.

BILBOROCK-LA MERCED

Esta iglesia barroca del siglo XVIII, fue adquirida en 1989 por el Ayuntamiento de Bilbao en situación de ruina. El edificio fue inaugurado en 1997, reconvertido en un espacio multiusos tras una profunda rehabilitación. Desde su apertura, Bilborock-La Merced es un referente en la actividad cultural de Bilbao, desarrollando una gran variedad de manifestaciones escénicas y artísticas que van desde la música al teatro, pasando por la danza, el cine o la poesía.

En una superficie de 1.330 m² y con los últimos equipamientos tecnológicos, cuenta con una sala polivalente con una capacidad máxima de 500 espectadores y siete locales de ensayo equipados e insonorizados para su uso por parte de los grupos musicales. El espacio acoge también el Archivo Musical de Euskal Herria con más de 10.000 referencias y con un sistema multimedia de consultas.

Este recinto acoge entre otros, el reconocido concurso internacional "Pop-Rock Villa de Bilbao", del que se han celebrado ya 22 ediciones y por el que han pasado grupos con notables trayectorias musicales posteriores: Sidonie, Su ta Gar, Australian Blonde, Athom Rhumba, Zea Mays, The Sunday Drivers, Standard, PI L T, Audience, Dr. Explosion, Manta Ray…

En el ejercicio 2010 se han desarrollado 284 eventos, que han congregando a 42.736 personas. Los 91 conciertos programados y las 85 funciones de teatro de pequeño formato representado, han sido las actividades que mayor concurrencia han registrado.

Tabla 2: Actividades y asistentes de Bilborock. 2010.

ACTIVIDAD	Nº ACTOS	ASISTENTES
TEATRO	85	15.158
CONCIERTOS	91	20.129
CINE - VIDEO	31	1.909
CUENTA CUENTOS	12	446
RECITALES POÉTICOS	3	300
CONFERENCIAS	9	807
RUEDAS PRENSA	4	265
DANZA	3	650
TALLERES	10	475
ACTOS VARIOS	4	7.800
OTROS	15	1.650
ACTIVIDADES CERRADAS	17	167
TOTAL	**284**	**42.736**

Fuente: Bilborock – La Merced.

Bibliotecas
Bibliotecas municipales
Alhóndiga Bilbao
[Artes escénicas
[Teatro, danza y música
Actividad Museística
Museo Guggenheim Bilbao
Museo de Bellas Artes de Bilbao
Fundación Bilbao Arte Fundazioa
Museo Diocesano de Arte Sacro
Arkeologi Museoa-Museo Arqueológico de Bizkaia
Museo de Reproducciones Artísticas de Bilbao
Museo Vasco-Euskal Museoa. Museo Arqueológico, Etnográfico e Histórico Vasco
Museos Memoria de un Pasado Industrial
Actividad cultural municipal

TEATRO BARAKALDO

El Teatro Barakaldo sigue siendo una infraestructura referente para la actividad cultura del municipio de Barakaldo y su entorno. Su actividad abarca tanto teatro como cine, danza, diferentes disciplinas musicales y espectáculos escolares.

En 2010 registró una afluencia de 55.519 personas y un record de recaudación de 441.724 euros. En la senda de datos positivos, también resulta relevante el incremento de altas en los "Amigos del Teatro", al alcanzar los 3.200 carnes.

A lo largo del 2010 se han realizado 236 funciones de los 150 espectáculos programados. Teatro y Cine han sido los géneros con mayor presencia en la programación, si obviamos la tipología de Varios, congregando a 22.107 y 8.338 personas respectivamente. Las representaciones de Teatro para Escolares, espectáculos concertados con centros escolares, tienen una importante presencia, al realizarse 44 funciones y alcanzar los 8.338 asistentes. Las 7 representaciones Líricas han sumado 4.654 asistentes, mientras los conciertos de Música, con 15 funciones y Danza, con 4 representaciones, han tenido una audiencia de 3.864 y 564 personas cada una de ellas.

Gráfico 4: Espectáculos del Teatro Barakaldo por género. 2010.

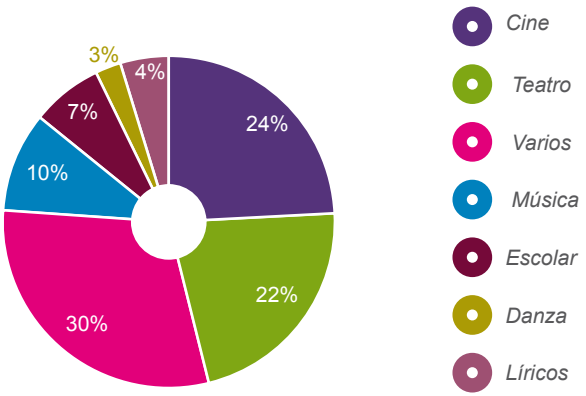

Fuente: Teatro Barakaldo.

SOCIAL ANTZOKIA

El Social Antzokia de Basauri fue reinaugurado en 1993 como espacio para las artes escénicas y el cine, siendo gestionado por la Casa Municipal de Cultura de Basauri. Durante 2010, se han realizado obras de remodelación del Social Antzokia.

BILBAOMUSIKA

BilbaoMusika es un Organismo Autónomo Local dependiente del Ayuntamiento de Bilbao que se encarga de la gestión de la Escuela de Música, la Banda Municipal de Música, la Banda Municipal de Txistularis, Talleres formativos y otras actividades relacionadas con el fomento y difusión de la cultura musical.

En 2010 destacan los siguientes ámbitos de actuación:

Escuela Municipal de Música.

Esta entidad volvió a aumentar el número de matriculaciones durante el curso 2010-2011, hasta registrar un total de 1.745 matrículas, un 2% más que en el curso anterior, acumulando de esta manera, el séptimo año consecutivo con incrementos en este apartado.

Entre sus actuaciones resaltan las audiciones, conciertos y Jam Sessions, por parte del alumnado y profesorado, además de los talleres y cursos formativos que se imparten. A modo de somero repaso, aludir eventos tales como el Concierto Fin de Curso y el de Santa Cecilia, celebrados en el Teatro Campos, la participación de parte del profesorado en el programa Musika-Música, la Celebración del Día Europeo de la Música o los Talleres de Improvisación realizados en Hikaateneo. Además se ha vuelto a retomar la participación de las agrupaciones corales, en certámenes y conciertos de la mano de la BAE (Bizkaiko Abesbatzen Elkartea). Destacar que los "Conciertos Didácticos" desarrollados en distintos centros educativos de la villa, ha sido experiencia incluida como buena práctica de referencia, en la publicación "Ciudad Educadora y Patrimonio" de la Red Estatal de Ciudades Educadoras.

Otra de las actividades más destacadas orientadas hacia la población infantil, corresponde a las Colonias Musicales de Verano – Udaleku Musikalak. Este año las actividades han estado dedicadas a descu-

Bibliotecas
Bibliotecas municipales
Alhóndiga Bilbao
[Artes escénicas
[Teatro, danza y música
Actividad Museística
Museo Guggenheim Bilbao
Museo de Bellas Artes de Bilbao
Fundación Bilbao Arte Fundazioa
Museo Diocesano de Arte Sacro
Arkeologi Museoa-Museo Arqueológico de Bizkaia
Museo de Reproducciones Artísticas de Bilbao
Museo Vasco-Euskal Museoa. Museo Arqueológico, Etnográfico e Histórico Vasco
Museos Memoria de un Pasado Industrial
Actividad cultural municipal

brir y experimentar el mundo de la música, celebrándose un concierto familiar en la sala Bilborock al finalizar el programa. En el 2010 han participado en esta actividad alrededor de 240 niños y niñas lo que supone un incremento del 20% respecto al año anterior.

Banda Municipal de Txistularis

La Banda de Txistularis ha continuado a lo largo de 2010 con una diversa y extensa actividad que ha incluido, entre otras actuaciones, la participación en 57 actos protocolarios e inaugurales y cerca de 40 pasacalles y animaciones de calle, lo que supone un considerable incremento en relación al ejercicio anterior.

Otro de los hitos anuales, lo constituye el Alarde de Txistularis de Bilbao con la participación de txistularis de toda Euskal Herria, la Coral San Antón, el Quinteto de metales Euskadi Brass, y dulzaineros de Bilbao entre otros.

Banda Municipal de Música

Durante el año 2010, la Banda Municipal ha continuado con su temporada de Conciertos de Otoño-Invierno en el Auditorio del Palacio Euskalduna. En esta programación se han realizado 10 conciertos en los que ha se contado con la participación de solistas y directores de la talla del brasileño Darío Sotelo y el norteamericano H. Robert Reynolds, el quinteto de metales Spanish Brass Luur Metalls, o de solistas como Juan Manuel Gomez, Linda Merrick, Julen Ramos y Luis Gonzalez.

Resultan destacables por su excepcionalidad, los conciertos celebrados con motivo del Centenario del Club Cocherito y el Concierto de Navidad, que junto a la Sociedad Coral de Bilbao, se celebraron en el Palacio Euskalduna, con una gran respuesta por parte del público, que superaron en ambos casos las 2.000 personas.

En definitiva, en el ámbito metropolitano de Bilbao, se constata la existencia de una extensa infraestructura de espacios, programas y actuaciones con participación pública, que promueven, incentivan y ponen en valor las diversas disciplinas que contemplan las Artes Escénicas. Además de los recursos enumerados, la oferta existente se complementa con otros espacios, tales como salas de conciertos y bares que programan música en directo, además de lugares tales como La Hacería, Fundición, Kontainer, Muelle 3, Hikaateneo o L`Mono, en los cuales se desarrollan un gran número de dinámicas de naturaleza cultural.

Bibliotecas
Bibliotecas municipales
Alhóndiga Bilbao
[Artes escénicas
[Teatro, danza y música
Actividad Museística
Museo Guggenheim Bilbao
Museo de Bellas Artes de Bilbao
Fundación Bilbao Arte Fundazioa
Museo Diocesano de Arte Sacro
Arkeologi Museoa-Museo Arqueológico de Bizkaia
Museo de Reproducciones Artísticas de Bilbao
Museo Vasco-Euskal Museoa. Museo Arqueológico, Etnográfico e Histórico Vasco
Museos Memoria de un Pasado Industrial
Actividad cultural municipal

[Actividad Museística

[Museo Guggenheim Bilbao

El Museo Guggenheim Bilbao, con una superficie total de 24.000 m², obra del arquitecto americano Frank O. Gehry puede considerarse una de las construcciones arquitectónicas más vanguardistas e icónicas del siglo XX.

El espacio expositivo se distribuye en tres niveles y se estructura alrededor de 20 galerías, entre las que destaca la sala destinada a la exposición de obras de arte de gran tamaño y el Atrio central de más de 50 metros de altura, punto de llegada y de orientación para el visitante.

Durante el año 2010 el Museo fue visitado por 956.417 personas, un 6% más que el año anterior, remontando el descenso del 4,8% registrado en el ejercicio anterior. La programación de exposiciones temporales ha incluido una muestra de ensamblajes en metal del artista norteamericano Robert Rauschenberg, la primera retrospectiva en el estado dedicada al escultor de origen indio Anish Kapoor, así como una selección de cuarenta obras del pintor francés Henri Rousseau, coincidiendo con el centenario de su fallecimiento. Además de las tres citadas exposiciones, el museo acogió otra muestra de carácter temporal, que bajo el título "La Edad de Oro de la pintura holandesa y flamenca del Städel Museum" recopiló una selección de lienzos del siglo XVII.

Del mismo modo, y dentro del ciclo que se desarrollará a lo largo de los próximos tres años y que tiene por objeto mostrar al público obras del fondo de Colección Propia del museo, el Guggenheim organizó dos exposiciones: una retrospectiva de obras creadas entre los años cincuenta y setenta, así como la muestra titulada "Haunted: Fotografía-vídeo-performance contemporáneo".

En cuanto a la procedencia geográfica, el porcentaje mayoritario de personas que visitan el Museo proceden del extranjero, que con un 62% incrementa en dos puntos su peso sobre el total, en detrimento de los procedentes del ámbito estatal. El volumen de visitas extranjeras ha registrado un aumento de 50.000 personas en relación al año pasado, manteniéndose Francia como principal origen de los mismos, seguido, a considerable distancia, por las personas procedentes de Gran Bretaña, Alemania y EE.UU.

El público con origen en los territorios de la CAV, suman en torno a las 124.00 personas, lo que supone un 13% del total de visitas, de los que más de 100.000 proceden del propio territorio de Bizkaia, quedando el resto distribuido entre Araba y Gipuzkoa.

Gráfico 5: Evolución del porcentaje de visitantes, por origen geográfico. 2009-2010.

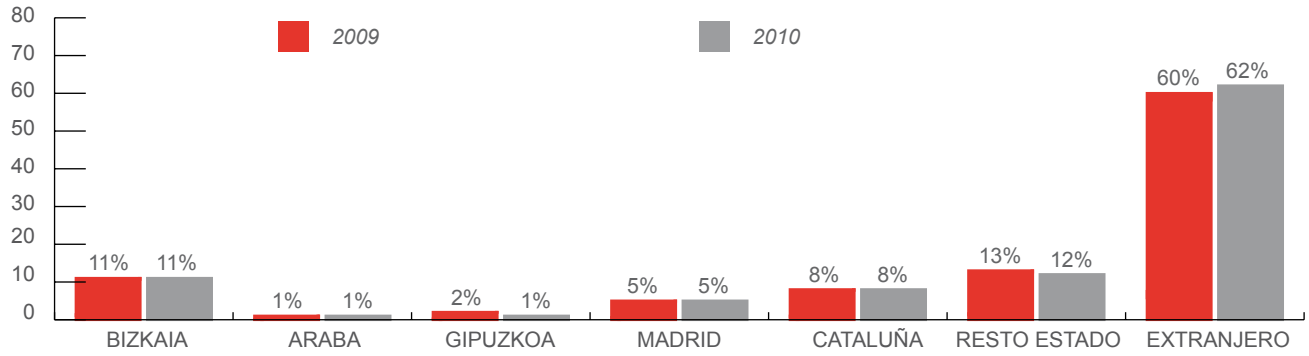

Fuente: Balance 2010 del Museo Guggenheim Bilbao.

Bibliotecas
Bibliotecas municipales
Alhóndiga Bilbao
Artes escénicas
Teatro, danza y música
[Actividad Museística
[Museo Guggenheim Bilbao
Museo de Bellas Artes de Bilbao
Fundación Bilbao Arte Fundazioa
Museo Diocesano de Arte Sacro
Arkeologi Museoa-Museo Arqueológico de Bizkaia
Museo de Reproducciones Artísticas de Bilbao
Museo Vasco-Euskal Museoa. Museo Arqueológico, Etnográfico e Histórico Vasco
Museos Memoria de un Pasado Industrial
Actividad cultural municipal

Gráfico 6: Evolución del porcentaje de visitantes extranjeros/as, por origen geográfico. 2009-2010.

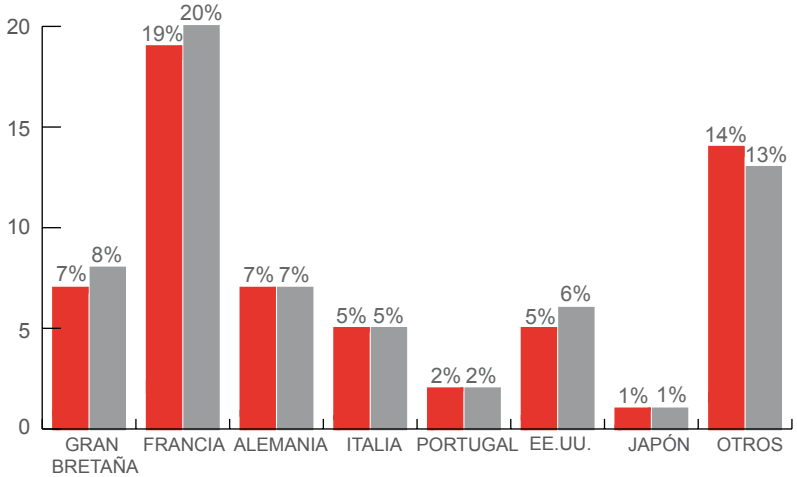

Fuente: Balance 2010 del Museo Guggenheim Bilbao.

Programas educativos

Durante el 2010 han sido 724.506 las personas que han participado en alguno de los programas educativos que el Museo Guggenheim Bilbao pone a disposición de diferentes públicos: personas del ámbito de la educación, público infantil, familias, jóvenes, "amigos del museo" y colectivos desfavorecidos socialmente. Estos registros de participación, que suponen un incremento del 26,6% en relación a las cifras del ejercicio anterior, se atribuyen principalmente a la implantación de recursos online, así como a la apertura de una sala de orientación al visitante, denominada Zero Espazioa.

Al cierre del ejercicio 2010, el Museo cuenta con cerca de 16.600 miembros del Programa "Amigos del Museo", lo que supone 500 más que en el 2009 una cifra que, desde la apertura del Museo se mantiene en constante crecimiento. El número de miembros del programa "Miembros Corporativos" ha decrecido en 8 entidades, a consecuencia de la difícil situación económica que atraviesan las empresas, situándose en los 126 miembros colaboradores.

Impacto económico del museo en la economía vasca

El total de gasto directo como consecuencia de la actividad del Museo, ascendió a 212.925.617 euros, lo que implica un gasto medio de 223,97 euros por visitante. Por otro lado, la actividad del Guggenheim ha supuesto una generación de riqueza de 193.228.895 euros de PIB. Esta actividad económica ha generado unos ingresos adicionales para las Haciendas Públicas Vascas de 26.315.843 euros, contribuyendo al mantenimiento de 3.853 empleos.

El Museo Guggenheim Bilbao se mantiene como una de las instituciones culturales europeas con mayor nivel de autofinanciación, al situarse en el 67% de su presupuesto total, los ingresos que la propia institución genera.

Gráfico 7: Evolución del impacto económico del Museo en la economía vasca. 1998-2010.

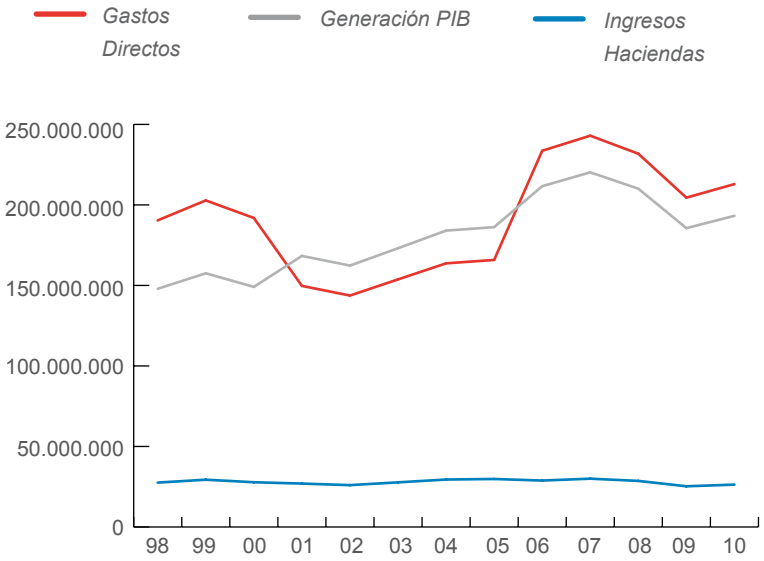

Fuente: Balance 2010 del Museo Guggenheim Bilbao.

Bibliotecas
Bibliotecas municipales
Alhóndiga Bilbao
Artes escénicas
Teatro, danza y música
[Actividad Museística
[Museo Guggenheim Bilbao
Museo de Bellas Artes de Bilbao
Fundación Bilbao Arte Fundazioa
Museo Diocesano de Arte Sacro
Arkeologi Museoa-Museo Arqueológico de Bizkaia
Museo de Reproducciones Artísticas de Bilbao
Museo Vasco-Euskal Museoa. Museo Arqueológico, Etnográfico e Histórico Vasco
Museos Memoria de un Pasado Industrial
Actividad cultural municipal

[Museo de Bellas Artes de Bilbao

El centenario Museo, tuvo su origen en el primer Museo de Bellas Artes fundado en 1908 y que abrió sus puertas en 1914, y en el de Arte Moderno, inaugurado en 1924. Ambas instituciones y sus respectivas colecciones se unieron en 1945, año en que se levantó el edificio antiguo. En 1970 se añadió el edificio moderno, y en 2001, una importante reforma acabó por dar al museo su fisonomía actual.

El museo alberga en su colección un gran número de aportaciones institucionales, particulares, además de las adquisiciones del propio museo. En total son más de 6.000 obras que abarcan un amplio período cronológico desde el siglo XII hasta nuestros días. Contiene una gran variedad de manifestaciones artísticas que incluyen pinturas, esculturas, dibujos, grabados y artes decorativas.

El Museo de Bellas Artes de Bilbao, que registró un descenso en su presupuesto anual del 12%, atrajo a un total de 191.962 visitas durante 2010, atesorando un retroceso del 5,7% en relación al ejercicio anterior. El perfil del visitante medio sería el de una mujer (suponen el 52,1% de las visitas), con una edad situada entre los 45-63 años, residente en Bizkaia y que ha visitado el museo en los meses de Mayo o Junio.

A lo largo del 2010 se han desarrollado 7 exposiciones temporales, entre las que destacan "Balenciaga-El Diseño del Límite", que recibió 84.117 visitantes, "El Joven Murillo", iniciada en 2009 y que concitó el interés de 73.923 personas, "Taurus-Del Mito al Ritual" o "Schommer-Retrospectiva 1952-2009". Del mismo modo, la exposición "Lazkano-De la Arquitectura a la Naturaleza" iniciada en octubre del 2010 y que finaliza en enero del 2011, ha recibido hasta el final del presente ejercicio la visita de 50.415 personas.

Dentro del programa "La Obra Invitada", que ofrece al público una obra temporalmente cedida por otra institución, se pudieron admirar obras de Pedro Pablo Rubens, Santiago Rusiñol o Gregorio Fernández. Además de las exposiciones temporales descritas, la colección permanente de la pinacoteca alberga obras de artistas relevantes tales como Antonio Tápies, Sorolla, Gutierrez Solano, El Greco, Goya, Francis Bacon, Oscar Domínguez, Arteta, Chillida Zumeta, Andrés Nagel o Alfonso Guiard por citar algunos nombres.

Los visitantes de la pinacoteca proceden fundamentalmente del propio Bilbao y de Bizkaia, que juntos suman algo más del 72% de visitantes. Este dato, inferior al de ejercicios anteriores, refleja una mayor diversificación en el origen del público, que ha aumentado en el resto de categorías contempladas.

Gráfico 8: Procedencia geográfica de visitantes del Museo de Bellas Artes. 2010.

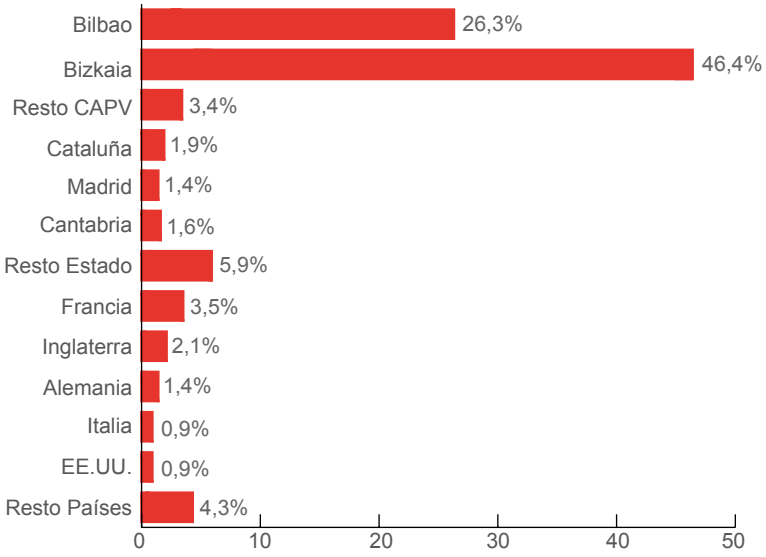

Fuente: Museo de Bellas Artes de Bilbao.

Bibliotecas
Bibliotecas municipales
Alhóndiga Bilbao
Artes escénicas
Teatro, danza y música
[Actividad Museística
Museo Guggenheim Bilbao
[Museo de Bellas Artes de Bilbao
Fundación Bilbao Arte Fundazioa
Museo Diocesano de Arte Sacro
Arkeologi Museoa-Museo Arqueológico de Bizkaia
Museo de Reproducciones Artísticas de Bilbao
Museo Vasco-Euskal Museoa. Museo Arqueológico, Etnográfico e Histórico Vasco
Museos Memoria de un Pasado Industrial
Actividad cultural municipal

[Fundación Bilbao Arte Fundazioa

Bilbao Arte es un centro de producción artística, dependiente del Área de Cultura del Ayuntamiento de Bilbao, que pone a disposición de los jóvenes creadores los medios e infraestructuras necesarias para el desarrollo de sus propuestas artísticas: espacios de cesión, talleres de grabado y serigrafía, imagen digital, escultura, fotografía, plató de filmación, centro de documentación y salas de proyectos.

Desde su inauguración en el año 1998, centra su labor en el desarrollo de las siguientes actividades:

- Becas para el desarrollo de diferentes propuestas artísticas.
- Cursos, talleres, seminarios y conferencias sobre todas las disciplinas artísticas.
- Convocatorias para el comisariado de proyectos expositivos.
- Exposiciones de jóvenes creadores y jornadas de puertas abiertas.
- Intercambios de artistas con otros centros artísticos europeos y americanos.
- Asesoramiento artístico para el desarrollo de proyectos institucionales.

Bibliotecas
Bibliotecas municipales
Alhóndiga Bilbao
Artes escénicas
Teatro, danza y música
[Actividad Museística
Museo Guggenheim Bilbao
Museo de Bellas Artes de Bilbao
[Fundación Bilbao Arte Fundazioa
Museo Diocesano de Arte Sacro
Arkeologi Museoa-Museo Arqueológico de Bizkaia
Museo de Reproducciones Artísticas de Bilbao
Museo Vasco-Euskal Museoa. Museo Arqueológico, Etnográfico e Histórico Vasco
Museos Memoria de un Pasado Industrial
Actividad cultural municipal

[Museo Diocesano de Arte Sacro

El Museo Diocesano de Arte Sacro nace en Septiembre de 1961, ubicado en el Seminario de Derio, con el objetivo fundamental de estudiar, conservar y divulgar el patrimonio histórico-artístico de la Diócesis de Bilbao.

Será en 1995 cuando abrirá sus puertas en Bilbao, en el rehabilitado convento dominico de la Encarnación. Al disfrute de la colección de más de 2000 piezas de escultura-pintura, orfebrería y ornamentos (vestiduras) del museo, 500 de ellas en exposición, se une la del singular claustro -por tener sólo dos alas- del convento de Atxuri.

Durante el año 2010 el Museo y el Claustro han sido visitados por más de 20.000 personas que han podido disfrutar y participar en actividades tales como la exposición temporal “Belenes del Mundo”, los talleres didácticos orientados hacia el público infantil, las visitas del programa “Déjanos GuiARTE”, o el muy celebrado mercado “Los dulces del Convento”.

Además el Museo ha sido utilizado como lugar para la celebración de eventos y actividades culturales organizadas por diversas entidades tales como Bilbao 700, Unesco Etxea o el Ayuntamiento de Bilbao.

Bibliotecas
Bibliotecas municipales
Alhóndiga Bilbao
Artes escénicas
Teatro, danza y música
[Actividad Museística
Museo Guggenheim Bilbao
Museo de Bellas Artes de Bilbao
Fundación Bilbao Arte Fundazioa
[Museo Diocesano de Arte Sacro
Arkeologi Museoa-Museo Arqueológico de Bizkaia
Museo de Reproducciones Artísticas de Bilbao
Museo Vasco-Euskal Museoa. Museo Arqueológico, Etnográfico e Histórico Vasco
Museos Memoria de un Pasado Industrial
Actividad cultural municipal

[Arkeologi Museoa-Museo Arqueológico de Bizkaia

Desde 2009 Bilbao cuenta con un nuevo museo, el Arkeologi Museoa. Este espacio persigue difundir el conocimiento de la historia y legado prehistórico del territorio, fomentar la investigación arqueológica creando adecuados servicios e infraestructuras y garantizar el depósito, la conservación y la restauración de los materiales arqueológicos. Las visitas a este espacio ascienden a 7.861 personas, frente a las poco mas de 10.000 registradas el año de su inauguración.

En un edificio de 3.000 m² alberga 18.000 piezas y restos arqueológicos de los que expone en su colección permanente unas 500, la más antigua de las cuales tiene unos 75.000 años.

Durante el 2010, el espacio del museo ha albergado distintos programas y actividades tales, como talleres, visitas monográficas, así como encuentros y seminarios orientados hacia un público de carácter profesional, conocedor del ámbito arqueológico.

Bibliotecas
Bibliotecas municipales
Alhóndiga Bilbao
Artes escénicas
Teatro, danza y música
[Actividad Museística
Museo Guggenheim Bilbao
Museo de Bellas Artes de Bilbao
Fundación Bilbao Arte Fundazioa
Museo Diocesano de Arte Sacro
[Arkeologi Museoa-Museo Arqueológico de Bizkaia
Museo de Reproducciones Artísticas de Bilbao
Museo Vasco-Euskal Museoa. Museo Arqueológico, Etnográfico e Histórico Vasco
Museos Memoria de un Pasado Industrial
Actividad cultural municipal

[Museo de Reproducciones Artísticas de Bilbao

El Museo de Reproducciones Artísticas de Bilbao, fue creado en 1927 para albergar una colección de copias de obras maestras del arte clásico, con la doble intención de que los ciudadanos pudieran disfrutarlas y de que sirvieran, igualmente, de modelos para los alumnos de la Sección de Bellas Artes de la Escuela de Artes y Oficios. Las clases impartidas en las salas del Museo han formado a generaciones de arquitectos, artistas y artesanos y su colección ha sido contemplada a lo largo de más de ochenta años por cientos de miles de visitantes.

El valor de las colecciones reside en ser vaciados, es decir, primeras copias de los originales, procedentes de los Museos Vaticanos, la Academia de Florencia, el Museo de Berlín, el Museo del Louvre, o del Museo Británico entre otros. Gracias a ello podemos admirar reproducciones exactas del Friso de las Panateas del Partenón, los Esclavos y el Moisés de Miguel Ángel, la Venus de Milo, la Victoria de Samotracia, el Laocoonte, o el Apolo y torso de Belbedere, entre otras.

Desde 2006 la sede del Museo se encuentra en la rehabilitada Iglesia de Corazón de María, un templo de estilo neogótico y planta basilical, donde además de exhibirse las diferentes obras que componen la colección, acoge también numerosos eventos culturales y sociales; desfiles de moda, exposiciones, conciertos, presentaciones…, en definitiva, alrededor de 20 eventos, que han congregado a más de 3.000 personas y que han tenido además un efecto dinamizador de la zona de Bilbao La Vieja.

Durante el 2010, el Museo ha mantenido las actividades diseñadas en años anteriores, orientadas hacia el colectivo escolar, además de las dirigidas al público en general, entre la que destacan “Olimpia en Cuerpo y Alma”, “Noren esku?-Los DD.HH en la Historia” y “Faktoria Michelangelo”. Además de las 500 personas que han participado en los cursos de dibujo desarrollados, el recinto museístico ha acogido actividades especiales en fechas señaladas (Día de los Museos, Día de San Valentín…).

El Museo ha recibido durante el año 2010 la visita de 15.287 visitantes, 6.514 personas más que en el año anterior, siguiendo la estela de crecimiento registrado en 2009. Este notable incremento de visitantes, se atribuye principalmente a la exitosa exposición “Berre-Click Artea”, en la que mediante figuras de Playmobil se recreaba una serie de obras maestras del arte y la cultura.

Bibliotecas
Bibliotecas municipales
Alhóndiga Bilbao
Artes escénicas
Teatro, danza y música
[Actividad Museística
Museo Guggenheim Bilbao
Museo de Bellas Artes de Bilbao
Fundación Bilbao Arte Fundazioa
Museo Diocesano de Arte Sacro
Arkeologi Museoa-Museo Arqueológico de Bizkaia
[Museo de Reproducciones Artísticas de Bilbao
Museo Vasco-Euskal Museoa. Museo Arqueológico, Etnográfico e Histórico Vasco
Museos Memoria de un Pasado Industrial
Actividad cultural municipal

[Museo Vasco-Euskal Museoa. Museo Arqueológico, Etnográfico e Histórico Vasco

Ubicado en el casco viejo de la Villa, junto a la iglesia de los Santos Juanes, el Euskal Museoa ocupa el antiguo edificio del colegio Jesuita de San Andrés (1604) y la anterior Casa de Misericordia. Al valor intrínseco del edificio, con el claustro como eje articulador de la casa, se une la riqueza de las colecciones de esta institución, desde los vestigios más remotos, hasta los testimonios de los modos de vida tradicionales de nuestro pueblo. Los datos de asistencia a este museo, cifran en 42.596 las personas que se han acercado a sus instalaciones.

Dentro de los fondos de la colección permanente, se encuentran piezas de referencia tales como el ídolo de Mikeldi, la Cruz de Kurutziaga, además de diferentes objetos y recreaciones relacionadas con los distintos espacios temáticos sobre los que se organiza el espacio museístico: Cultura Pastoril, Itsasoa, Alfarería, Armería, Porcelanas… Además durante el 2010 el museo acogió la exposición temporal "La Fotógrafa Eulalia de Abaitua (1853-1943)", una muestra que recoge el trabajo de una pionera de la fotografía en Euskadi.

Bibliotecas
Bibliotecas municipales
Alhóndiga Bilbao
Artes escénicas
Teatro, danza y música
[Actividad Museística
Museo Guggenheim Bilbao
Museo de Bellas Artes de Bilbao
Fundación Bilbao Arte Fundazioa
Museo Diocesano de Arte Sacro
Arkeologi Museoa-Museo Arqueológico de Bizkaia
Museo de Reproducciones Artísticas de Bilbao
[Museo Vasco-Euskal Museoa. Museo Arqueológico, Etnográfico e Histórico Vasco
Museos Memoria de un Pasado Industrial
Actividad cultural municipal

[Museos Memoria de un Pasado Industrial

Vinculados al pasado industrial del que participó una parte importante del Bilbao Metropolitano, ubicados en la margen izquierda y alrededor de la zona minera, y relacionados específicamente con el hierro y el mineral, la ría y la industria de los altos hornos, se han constituido en años recientes varias fundaciones que mediante sus exposiciones han tratado de poner en valor y mantener viva la memoria del pasado industrial de la zona.

Museo Marítimo Ría de Bilbao

Con su contenido temático, el Museo Marítimo muestra la influencia de la actividad marítima en la sociedad, la economía y costumbres del entorno, presentando una parte importante de la historia y del presente de un pueblo directamente relacionado con la mar.

Con una superficie total de 27.000 m² su espacio expositivo se reparte entre la zona interior del edificio y el gran espacio exterior donde, en los diques, se ubican las embarcaciones de exposición permanente y temporal, así como la grúa “Carola”, uno de los iconos representativos del pasado de esta zona de Bilbao.

El año 2010, en el que las instalaciones del Museo han sido visitadas por cerca de 30.000 personas, quiere suponer un punto de inflexión en la trayectoria del proyecto. Cara a futuro, se ha desarrollado un concurso de ideas y propuestas dinamizadoras, con el fin de promover una mayor repercusión y difusión del centro.

La Ferrería El Pobal

Inaugurada en 2004 y situada en Muskiz la ferrería de El Pobal corresponde al tipo de ferrería hidráulica que se generalizó hacia los siglos XIII-XIV. Se dice que de su fuego se tomó la llama que encendió el primer Alto Horno instalado en Barakaldo. La ferrería está realizada en mampostería y contiene la instalación hidráulica, la forja y las carboneras o depósitos de mineral. Es la única ferrería de Bizkaia que ha conservado in situ el mazo y la rueda vertical y ha sido visitada en 2010 por 12.718 personas.

Además de las visitas a las instalaciones, el centro desarrolla actividades tales como talleres orientados hacia escolares y demostraciones en el Molino Harinero y la propia Ferrería.

Museo de la Minería del País Vasco

El Museo de la Minería del País Vasco es el centro dedicado al estudio, protección y difusión de la cultura y la historia de la zona minera de Bizkaia. Se encuentra situado en el pueblo de Gallarta, junto a una antigua explotación a cielo abierto del mineral de hierro. En este lugar se encuentra el punto situado a menor altitud de todo el País Vasco (a cielo abierto), a 20 metros bajo el nivel del mar. En 2010 ha sido visitado por cerca de 14.000 personas.

Rialia, Museo de la Industria

En enero de 2006 se inauguró este museo en Portugalete para materializar un ejercicio de “memoria histórica” y “dar a conocer lo que supuso la Revolución Industrial en la zona y el papel que jugó en la industrialización de Bizkaia y de España a finales del siglo XIX y a lo largo del siglo XX”.

El museo está ubicado en la Casa del Mar, situado en la ribera de la ría y ocupa el espacio, en el que años atrás, se situaban alguno de los altos hornos y siderurgias. En él se pueden ver piezas (herramientas, maquinaria, útiles) provenientes de Altos Hornos de Vizcaya, la empresa que fue exponente principal de la pujanza industrial de este territorio. A lo largo del 2010 se han desarrollado dos exposiciones temporales “Los Pescadores y la Ría” y “Camino de la Paz”.

Además de las infraestructuras museísticas descritas, el municipio de Bilbao cuenta con otros museos (Museo de Pasos, Museo Taurino…), galerías (Vanguardia, Windsor, Kalao, Photogallery20, SC Gallery…) y espacios expositivos (Sala Rekalde, Sala Ondarea…) que configuran una interesante y heterogénea red de lugares donde contemplar creaciones artísticas.

Bibliotecas
Bibliotecas municipales
Alhóndiga Bilbao
Artes escénicas
Teatro, danza y música
[Actividad Museística
Museo Guggenheim Bilbao
Museo de Bellas Artes de Bilbao
Fundación Bilbao Arte Fundazioa
Museo Diocesano de Arte Sacro
Arkeologi Museoa-Museo Arqueológico de Bizkaia
Museo de Reproducciones Artísticas de Bilbao
Museo Vasco-Euskal Museoa. Museo Arqueológico, Etnográfico e Histórico Vasco
[Museos Memoria de un Pasado Industrial
Actividad cultural municipal

[Actividad Cultural Municipal

La actividad cultural impulsada desde el Área de Cultura del Ayuntamiento de Bilbao en el 2010, se ha agrupado en torno a 7 extensos Programas, desarrollados a través de 38 proyectos. Fruto de esta planificación se han realizado 2.390 actos, un 12% menos que en el ejercicio anterior, concitando la participación de 357.560 personas, frente a las 677.461 del año 2009.

La apuesta por la universalización y cercanía en el acceso a la cultura que el Ayuntamiento de Bilbao realiza, tanto mediante los proyectos culturales que se desarrollan en los centros cívicos y los programas implementados en los diferentes distritos, se han articulado mediante la celebración de 682 actos que han contado con la participación de 72.224 personas.

Tabla 3: Actuaciones culturales del Ayuntamiento de Bilbao. Datos globales. 2010.

ACTUACIONES CULTURALES 2010			
PROGRAMAS	**PROYECTOS**	**Nº ACTOS**	**ASISTENTES**
EVENTOS CULTURALES	Bilboko Kalealdia, 52º Zinebi (Festival Internacional de Cine documental y Cortometraje de Bilbao), XXIX Festival Internacional deTíteres, XI Semana Poesía, Film Comission	278	43.876[1]
PROGRAMACIÓN DE ACTIVIDADES DE VANGUARDIA	XIII Festival BAD de Teatro y Danza Contemporáneos, XVI Festival de Cine Fantástico de Bilbao FANT, 4ª Bilbao La Vieja, Puente a la Cultura, Subvenciones	105	7.371[2]
IMPULSO PROGRAMACIÓN CULTURAL	**Programas conocimiento**: Bidebarrieta Kulturgunea, Ferias Libro, X Semana Ciencia, XI Encuentros Arte eta Kultura. **Memoria y ciudad**: Bilbao Izan (visitas guiadas, jornadas europeas patrimonio, exposición fotográfica y DVD), Dantza Plazetan, XXVI Udaberriko Bertso Saioak, XXII Concurso Bilbainadas **Promoción cultural**: Kultura 18, Subvenciones	491 125 7 **623**	43.318[3] 65.972 626[4] **109.916**
PROMOCIÓN DE LA CREACIÓN Y LA FORMACIÓN ARTÍSTICA	Bilbao Eszena, Zirkuitoa, Artistas en Residencia, Bilbon Eskolatik Antzerkira, XV Certamen de Teatro escolar, Talleres Culturales, Dantza Eskoletara, Concursos Literarios.	**278**	**14.923**
CONSOLIDACIÓN SERVICIOS CULTURALES	Red de Bibliotecas Municipales de Bilbao, Archivo Municipal Servicio Publicaciones.	**424**	**109.250[5]**
PROGRAMACIÓN EN BARRIOS	Programación Cultural Descentralizada, Expodistrito, Bilbao Distrito Jazz, Conciertos Corales de navidad, Bilbao Distrito Foto 10	**682**	**72.224**
CONEXIÓN CULTURAL	Mesa Artes Escénicas, Mesa Audiovisuales, Comisiones Socioculturales	------	------
7 PROGRAMAS	**38 PROYECTOS**	**2.390**	**357.560**

Fuente: Área de Cultura del Ayuntamiento de Bilbao.

1 Sin contabilizar Film Comission, 2 Sin contabilizar Subvenciones, 3 Sin contabilizar Asistentes Feria del Libro, 4 Sin contabilizar Subvenciones, 5 Sin contabilizar ni Archivo Municipal ni Publicaciones.

Bibliotecas
Bibliotecas municipales
Alhóndiga Bilbao
Artes escénicas
Teatro, danza y música
Actividad Museística
Museo Guggenheim Bilbao
Museo de Bellas Artes de Bilbao
Fundación Bilbao Arte Fundazioa
Museo Diocesano de Arte Sacro
Arkeologi Museoa-Museo Arqueológico de Bizkaia
Museo de Reproducciones Artísticas de Bilbao
Museo Vasco-Euskal Museoa. Museo Arqueológico, Etnográfico e Histórico Vasco
Museos Memoria de un Pasado Industrial
[Actividad cultural municipal

El apoyo a la creación y promoción de las artes escénicas, cuenta con proyectos como Bilbao Eszena, el programa Artistas en Residencia, Zirkuitoa, además de programas orientados hacia el público infantil por citar algunos ejemplos. Dentro de las actividades de vanguardia, el festival de Teatro y Danza Contemporánea BAD, resulta un referente ineludible dentro de la programación escénica del municipio.

Destacan expresiones culturales consolidadas en la ciudad como el Festival Internacional Zinebi, de cine documental y cortometraje, que ha celebrado en 2010 su 52ª edición, con la inscripción de 3.196 películas (231 más que en 2009), de las que 73 han sido seleccionadas para participar en la sección oficial del Concurso. Con una asistencia cifrada en 11.000 personas, se homenajeó al compositor bilbaíno Luis de Pablo, al que se le hizo entrega del Mikeldi de Honor. Paralela a la Sección Oficial, aludir el concierto realizado por la artista experimental Laurie Anderson que sirvió de arranque al ciclo "El cine de la generación Beat", así como la visita del dramaturgo Fernando Arrabal enmarcada dentro del ciclo "Españoles en París. El exilio español filmado en Francia (1945-1978)".

Siguiendo en el campo de las artes visuales, también se celebró la 16ª edición del FANT (Festival de Cine Fantástico). En la sección FANT en Corto, se recibieron 362 cortometrajes, frente a los 100 de la edición pasada, mientras el Concurso de Cortometrajes de Cine y Animación On-Line, ha recibido 148 trabajos. En la presente edición, además de las secciones de concurso, se han llevado a cabo ciclos-homenaje a directores reconocidos como Alfred Hitchcock, Robert Aldrich ("¿Qué fue de Baby Jane?, "Los doce del Patíbulo") y al realizador de "culto" Edgar G. Ulmer ("El Desvío"," El ser del Planeta X").

Continuando con la misión de promoción del municipio que el Ayuntamiento de Bilbao viene realizando en los últimos años, Bilbao Next, antes Promobisa, a lo largo del 2010 ha trabajado con intensidad en la identificación de oportunidades con potencial de futuro para la imagen de la ciudad, lo que ha hecho posible acometer importantes eventos musicales, deportivos y culturales.

En el ámbito musical, resulta ineludible aludir al Festival Bilbao BBK Live, que ha congregado en esta 5ª edición a un total de 76.579 espectadores, cifra que se acerca al récord alcanzado en 2008, cuando se llegó a las 80.000 personas. De las tres jornadas con las que contaba el cartel, el viernes registró la mayor afluencia de público (31.342 personas) que pudieron disfrutar de las actuaciones de Pearl Jam, Alice in Chains o Paul Weller. Otra cita musical reseñable del 2010, fue el concierto que el grupo de rock AC/DC celebró en San Mamés, con una gran respuesta por parte del público, cercano a los 37.000 asistentes.

Señalar también diversos actos vinculados a la expresión cultural en ámbitos como la moda, con el Bilbao International Art & Fashion, el diseño, con la candidatura a capital mundial del diseño o la exposición-concurso "Urban Garden" y la gastronomía, con la expedición gastronómica Perú 2010.

Además, desde la institución municipal, se impulsa la acción cultural mediante convenios que posibilitan la realización de eventos tales como las Ferias del Libro, el Festival literario "La Risa de Bilbao", los festivales MEM, Bilboloop, Break on Stage…

Bibliotecas
Bibliotecas municipales
Alhóndiga Bilbao
Artes escénicas
Teatro, danza y música
Actividad Museística
Museo Guggenheim Bilbao
Museo de Bellas Artes de Bilbao
Fundación Bilbao Arte Fundazioa
Museo Diocesano de Arte Sacro
Arkeologi Museoa-Museo Arqueológico de Bizkaia
Museo de Reproducciones Artísticas de Bilbao
Museo Vasco-Euskal Museoa. Museo Arqueológico, Etnográfico e Histórico Vasco
Museos Memoria de un Pasado Industrial
[Actividad cultural municipal

Deportes

La promoción que se realiza desde el Área de Empleo, Juventud y Deporte y de Bilbao Kirolak, como Instituto Municipal de Deportes, para apoyar e impulsar el deporte en la ciudad y la práctica generalizada de ejercicio físico entre sus habitantes, se ha traducido en la última década en una tendencia al alza de las actividades deportivas y con un aumento continuado en el número de personas abonadas y cursillistas de los equipamientos deportivos municipales.

De hecho, el número de abonos y de personas usuarias en 2010 continúa con la tendencia de crecimiento observada el año anterior, así se han contado (entre abonos individuales y familiares) un total de 52.038 abonos, que contando las personas beneficiarias, se traducen en un total de 90.597 personas usuarias de las instalaciones deportivas municipales, casi un 11% más que el año 2009.

En los cursos organizados para la temporada 2009-2010, han participado alrededor de 178.000 personas, un 17% superior al ejercicio anterior.

En el 2010 se ha inaugurado una nueva instalación, el polideportivo de Miribilla, con lo que Bilbao cuenta en la actualidad con 10 polideportivos distribuidos por los distintos distritos de la ciudad. La nueva infraestructura deportiva se ubica en el flamante Palacio de Deportes Bizkaia Arena, y cuenta con 1 piscina cubierta y otra para bebés, además de gimnasio, espacios en los cuales se ofertan 30 tipos de cursillos.

A los espacios deportivos hay que sumar las Zonas Deportivas al Aire Libre, que son lugares habilitados en la ciudad para la práctica deportiva del baloncesto, ping-pong, tenis,... También reseñar las instalaciones del Pabellón de Remo, y la escuela de pelota en el Frontón de la Esperanza, así como la próxima apertura en 2011 del Frontón Bizkaia. Este espacio albergará además de trinkete y frontón, que posibilitará la celebración de partidos de mano profesional, la “Kirol Etxea”, que acoge las distintas federaciones deportivas del territorio.

Gráfico 9: Evolución de las personas abonadas a Bilbao Kirolak. 2000-2010.

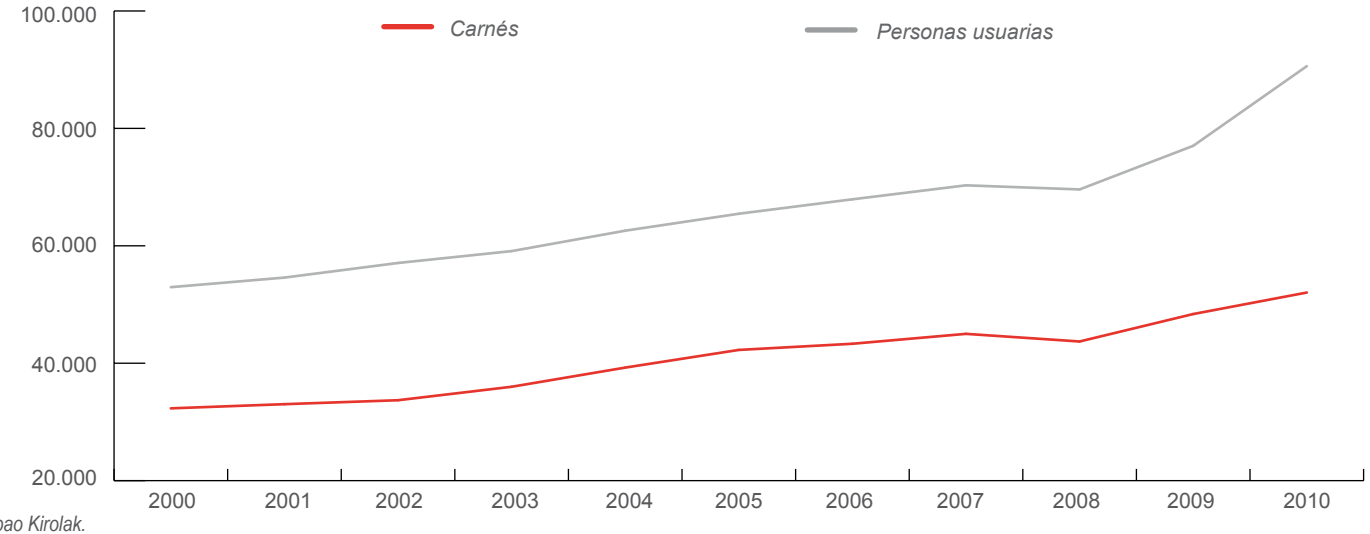

Fuente: Bilbao Kirolak.

Tabla 4: Instalaciones deportivas de Bilbao Kirolak. 2010.

ESPACIOS DEPORTIVOS	Txurdinaga	Artxanda	La Casilla	Deusto	Rekalde	S. Ignazio	Zorroza	Atxuri	La Peña	Miribilla	Totales
Pabellón	1	1	1	1	1	1	1	----	1	----	**8**
Frontón	6	2	----	----	2	1	----	----	1	----	**12**
Frontón Pequeño	----	1	----	----	----	----	----	----	----	----	**1**
Padel	----	4	----	----	----	----	2	----	----	----	**6**
Squash	2	----	----	1	3	2	----	----	----	----	**8**
Gimnasios	8	1	3	2	4	1	1	2	1	2	**25**
Gimnasio Fitness	1	1	1	1	1	1	1	1	1	1	**10**
Gimnasio Libre Uso	1	----	----	----	1	1	1	----	----	----	**4**
Pista de Tenis Descubierta	3	2	----	----	2	1	1	----	----	----	**9**
Pista de tenis Cubierta	2	----	----	----	2	1	----	----	----	----	**5**
Piscina Cubierta	2	1	----	2	1	2	2	1	1	2	**14**
Piscina Descubierta	2	3	----	----	1	----	----	----	----	----	**6**
Campos de Fútbol	----	----	----	----	2	1	1	----	----	----	**4**
Campo de Rugby	----	----	----	----	1	----	----	----	----	----	**1**
Campo de Beisbol	0	0	0	0	1	0	0	0	0	0	**1**
Recta de atletismo	----	----	----	----	1	----	1	----	----	----	**2**
Pista con Hierba	2	1	----	1	----	----	----	----	----	----	**4**
Rocódromo	----	----	----	----	1	----	----	----	----	----	**1**
Vestuarios Exteriores	2	----	----	----	8	4	6	----	----	----	**20**
Vestuarios Piscina	4	2	----	4	4	2	2	3	1	4	**26**
Vestuarios Sala	12	2	3	4	6	10	4	3	1	4	**43**

Fuente: Bilbao Kirolak.

Desde Bilbao Kirolak, se ha constituido la Mesa Municipal del Deporte de Bilbao, con el objeto de generar un nuevo impulso al deporte municipal, mediante este órgano de asesoramiento, debate, información, participación y consulta en el que están representadas las diversas perspectivas y sensibilidades del deporte bilbaíno.

Bilbao Kirolak mantiene por otro lado, las cuatro líneas de subvenciones creadas en 2009, aumentando en 20.000 euros su dotación. Las líneas definidas se orientan hacia las ayudas a desplazamientos, la promoción de la actividad deportiva, el impulso a los deportes participativos o eventos puntuales y la supervivencia de entidades deportivas y deportistas afectadas por la crisis económica.

Fruto del trabajo del Ayuntamiento, así como de la entidad municipal Bilbao Next, a lo largo de 2010 Bilbao ha acogido distintos eventos deportivos, tales como el III Máster Tenis, que reunió a más de 15.000 personas, la final de Maestros del Grand Slam de Ajedrez, la fase final de la Copa del Rey de Baloncesto, así como la XVI edición de la Copa Internacional de Paddel "Julio Alegría". Además la villa ha acogido la X Reunión Internacional de Atletismo "Villa de Bilbao, con la participación de más de 500 atletas y la 47ª edición del Campeonato de Europa de Cross por clubes.

[Gráficos

- Gráfico 1: Evolución indicadores bibliotecas de Bilbao. 2006-2010.
- Gráfico 2: Espectáculos del Teatro Arriaga por género. 2010.
- Gráfico 3: Representaciones del Palacio Euskalduna por género. 2010.
- Gráfico 4: Espectáculos del Teatro Barakaldo por género. 2010.
- Gráfico 5: Evolución del porcentaje de visitantes, por origen geográfico. 2009-2010.
- Gráfico 6: Evolución del porcentaje de visitantes extranjeros/as, por origen geográfico. 2009-2010.
- Gráfico 7: Evolución del impacto económico del Museo en la economía vasca. 1998-2010.
- Gráfico 8: Procedencia geográfica de visitantes del Museo de Bellas Artes. 2010.
- Gráfico 9: Evolución de las personas abonadas a Bilbao Kirolak. 2000-2010.

GRÁFICOS • TABLAS

Documento completo

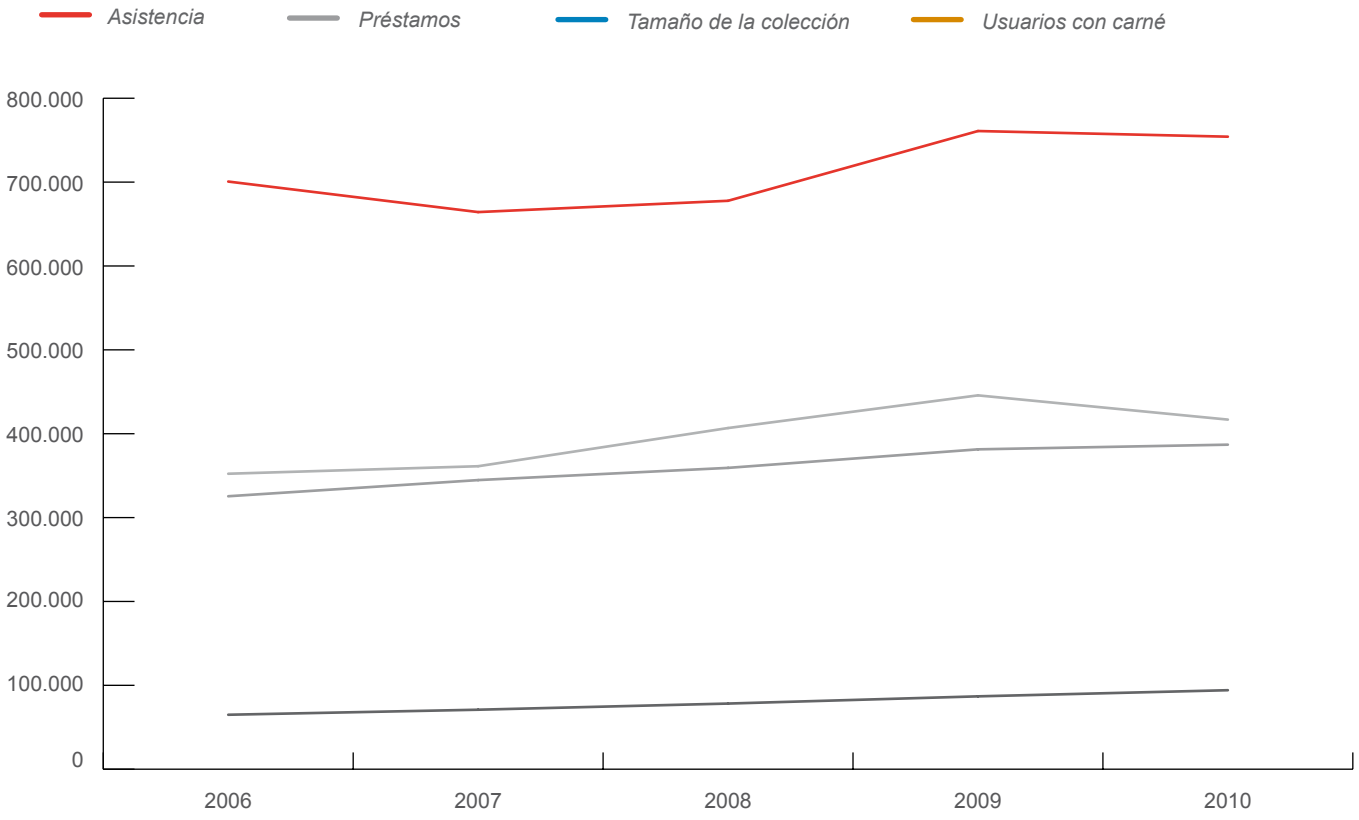

Fuente: Bibliotecas Municipales de Bilbao.

[Gráfico 1: Evolución indicadores bibliotecas de Bilbao. 2006-2010.

Gráfico 2: Espectáculos del Teatro Arriaga por género. 2010.

Gráfico 3: Representaciones del Palacio Euskalduna por género. 2010.

Gráfico 4: Espectáculos del Teatro Barakaldo por género. 2010.

Gráfico 5: Evolución del porcentaje de visitantes, por origen geográfico. 2009-2010.

Gráfico 6: Evolución del porcentaje de visitantes extranjeros/as, por origen geográfico. 2009-2010.

Gráfico 7: Evolución del impacto económico del Museo en la economía vasca. 1998-2010.

Gráfico 8: Procedencia geográfica de visitantes del Museo de Bellas Artes. 2010.

Gráfico 9: Evolución de las personas abonadas a Bilbao Kirolak. 2000-2010.

GRÁFICOS • TABLAS

Documento completo

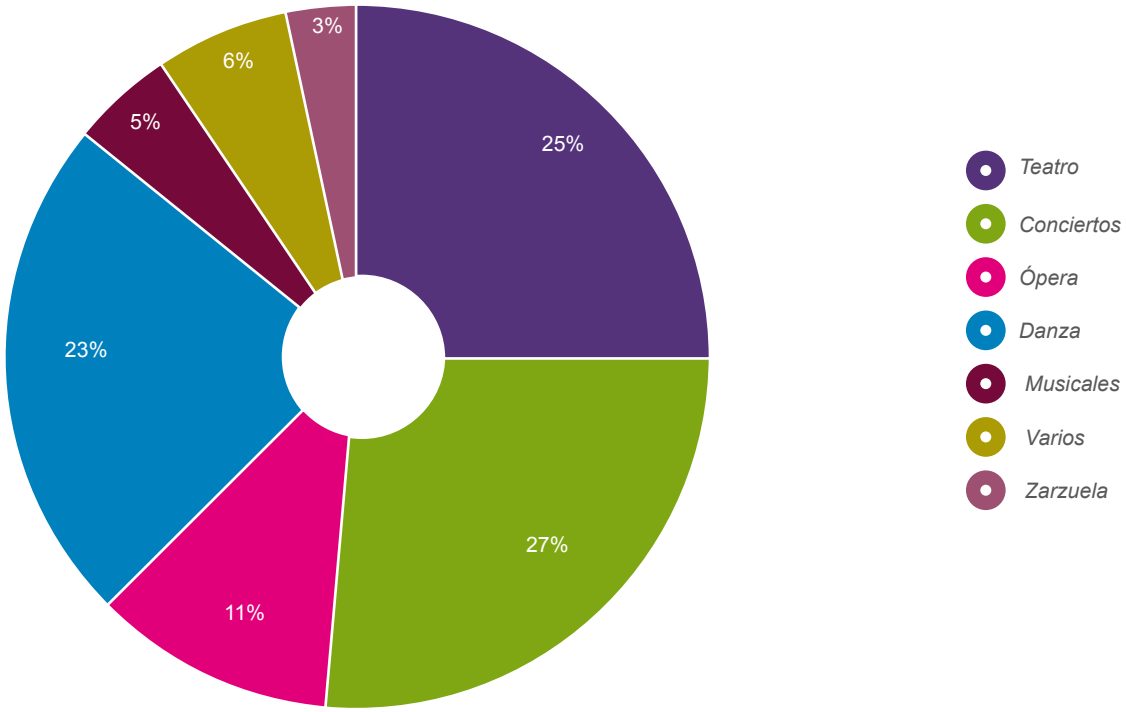

Gráfico 1: Evolución indicadores bibliotecas de Bilbao. 2006-2010.

[**Gráfico 2: Espectáculos del Teatro Arriaga por género. 2010.**

Gráfico 3: Representaciones del Palacio Euskalduna por género. 2010.

Gráfico 4: Espectáculos del Teatro Barakaldo por género. 2010.

Gráfico 5: Evolución del porcentaje de visitantes, por origen geográfico. 2009-2010.

Gráfico 6: Evolución del porcentaje de visitantes extranjeros/as, por origen geográfico. 2009-2010.

Gráfico 7: Evolución del impacto económico del Museo en la economía vasca. 1998-2010.

Gráfico 8: Procedencia geográfica de visitantes del Museo de Bellas Artes. 2010.

Gráfico 9: Evolución de las personas abonadas a Bilbao Kirolak. 2000-2010.

Fuente: Teatro Arriaga (Estadística de asistencia y ocupación).

GRÁFICOS • TABLAS

Documento completo

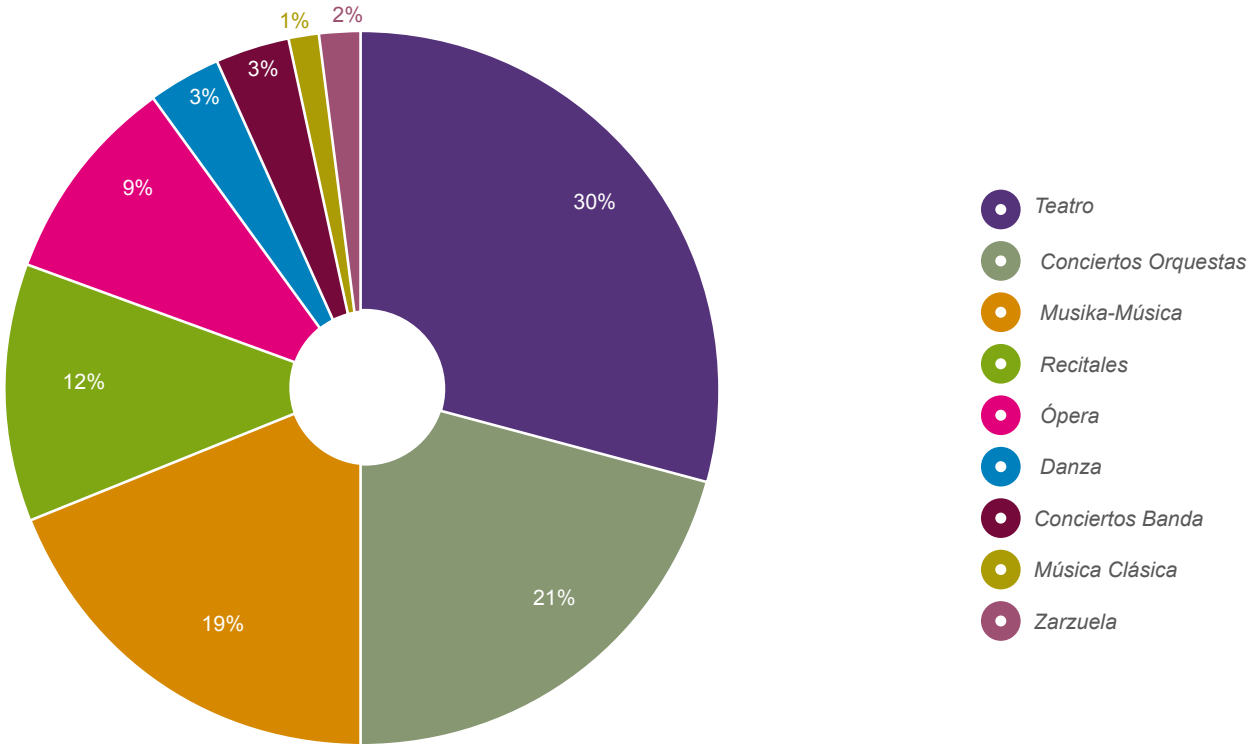

Gráfico 1: Evolución indicadores bibliotecas de Bilbao. 2006-2010.

Gráfico 2: Espectáculos del Teatro Arriaga por género. 2010.

[**Gráfico 3: Representaciones del Palacio Euskalduna por género. 2010.**

Gráfico 4: Espectáculos del Teatro Barakaldo por género. 2010.

Gráfico 5: Evolución del porcentaje de visitantes, por origen geográfico. 2009-2010.

Gráfico 6: Evolución del porcentaje de visitantes extranjeros/as, por origen geográfico. 2009-2010.

Gráfico 7: Evolución del impacto económico del Museo en la economía vasca. 1998-2010.

Gráfico 8: Procedencia geográfica de visitantes del Museo de Bellas Artes. 2010.

Gráfico 9: Evolución de las personas abonadas a Bilbao Kirolak. 2000-2010.

Fuente: Palacio Euskalduna / Euskalduna Jauregia.

GRÁFICOS • TABLAS

Documento completo

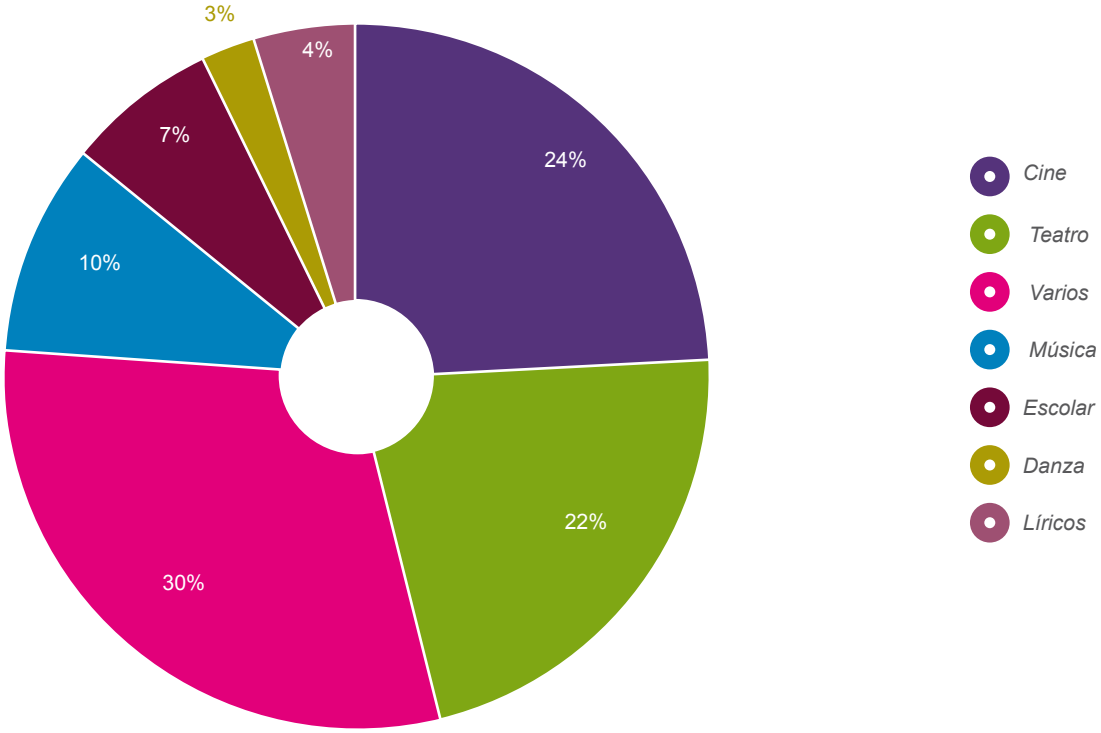

Fuente: Teatro Barakaldo.

Gráfico 1: Evolución indicadores bibliotecas de Bilbao. 2006-2010.

Gráfico 2: Espectáculos del Teatro Arriaga por género. 2010.

Gráfico 3: Representaciones del Palacio Euskalduna por género. 2010.

[Gráfico 4: Espectáculos del Teatro Barakaldo por género. 2010.

Gráfico 5: Evolución del porcentaje de visitantes, por origen geográfico. 2009-2010.

Gráfico 6: Evolución del porcentaje de visitantes extranjeros/as, por origen geográfico. 2009-2010.

Gráfico 7: Evolución del impacto económico del Museo en la economía vasca. 1998-2010.

Gráfico 8: Procedencia geográfica de visitantes del Museo de Bellas Artes. 2010.

Gráfico 9: Evolución de las personas abonadas a Bilbao Kirolak. 2000-2010.

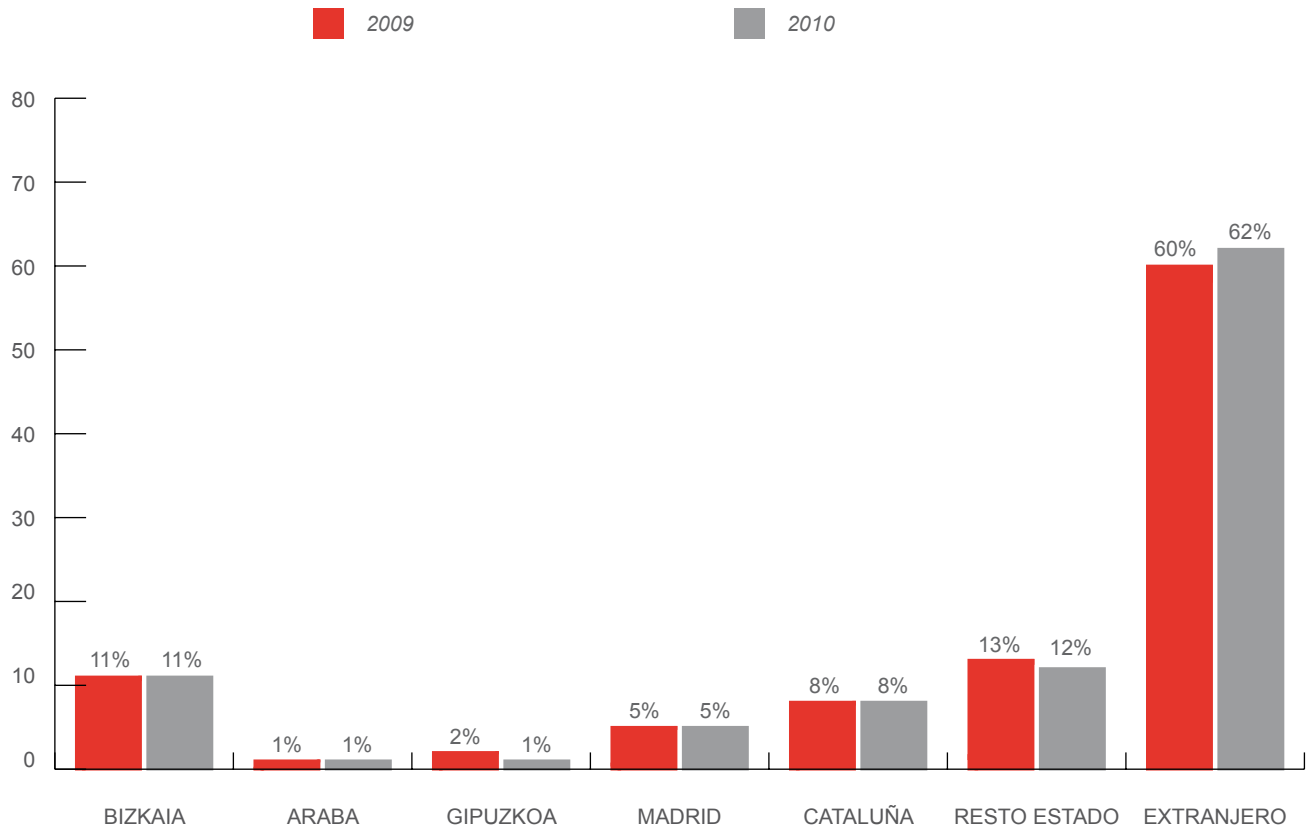

Fuente: Balance 2010 del Museo Guggenheim Bilbao.

Gráfico 1: Evolución indicadores bibliotecas de Bilbao. 2006-2010.

Gráfico 2: Espectáculos del Teatro Arriaga por género. 2010.

Gráfico 3: Representaciones del Palacio Euskalduna por género. 2010.

Gráfico 4: Espectáculos del Teatro Barakaldo por género. 2010.

[**Gráfico 5: Evolución del porcentaje de visitantes, por origen geográfico. 2009-2010.**

Gráfico 6: Evolución del porcentaje de visitantes extranjeros/as, por origen geográfico. 2009-2010.

Gráfico 7: Evolución del impacto económico del Museo en la economía vasca. 1998-2010.

Gráfico 8: Procedencia geográfica de visitantes del Museo de Bellas Artes. 2010.

Gráfico 9: Evolución de las personas abonadas a Bilbao Kirolak. 2000-2010.

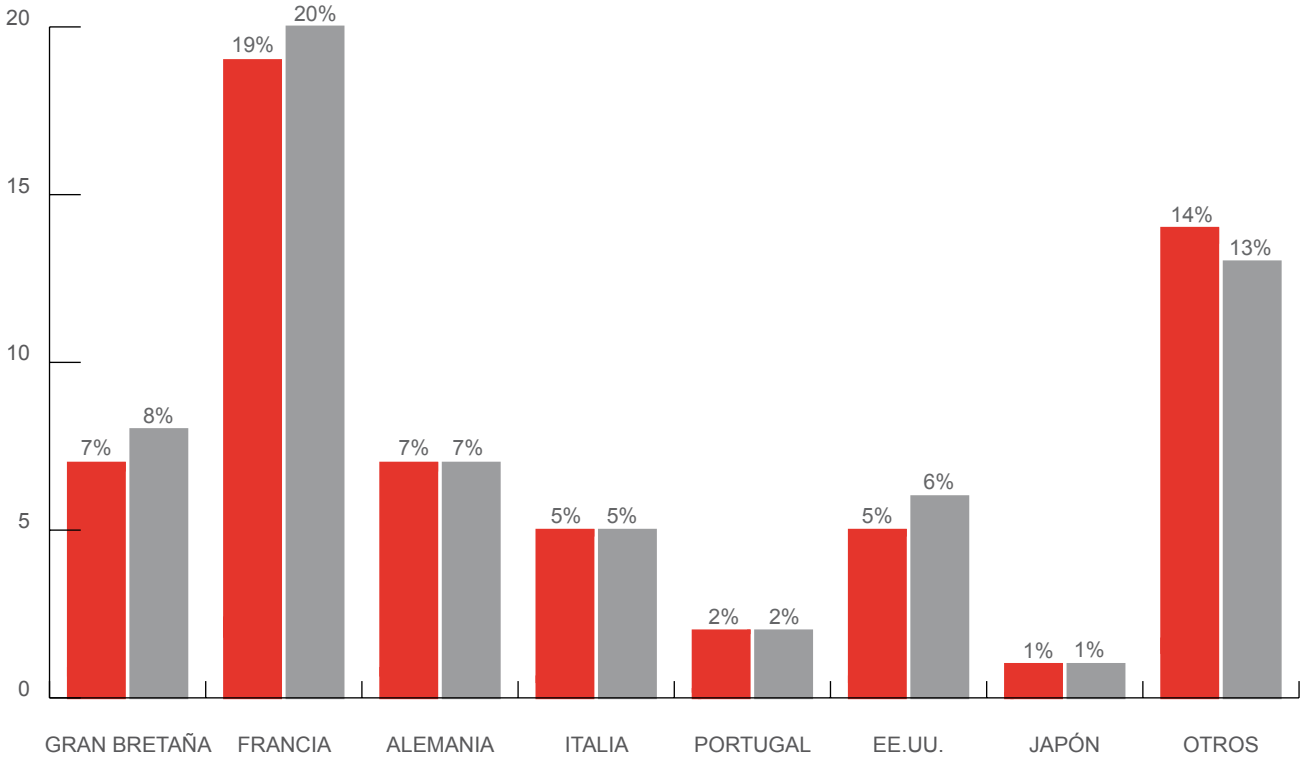

Fuente: Balance 2010 del Museo Guggenheim Bilbao.

Gráfico 1: Evolución indicadores bibliotecas de Bilbao. 2006-2010.

Gráfico 2: Espectáculos del Teatro Arriaga por género. 2010.

Gráfico 3: Representaciones del Palacio Euskalduna por género. 2010.

Gráfico 4: Espectáculos del Teatro Barakaldo por género. 2010.

Gráfico 5: Evolución del porcentaje de visitantes, por origen geográfico. 2009-2010.

[**Gráfico 6: Evolución del porcentaje de visitantes extranjeros/as, por origen geográfico. 2009-2010.**

Gráfico 7: Evolución del impacto económico del Museo en la economía vasca. 1998-2010.

Gráfico 8: Procedencia geográfica de visitantes del Museo de Bellas Artes. 2010.

Gráfico 9: Evolución de las personas abonadas a Bilbao Kirolak. 2000-2010.

GRÁFICOS • TABLAS

Documento completo

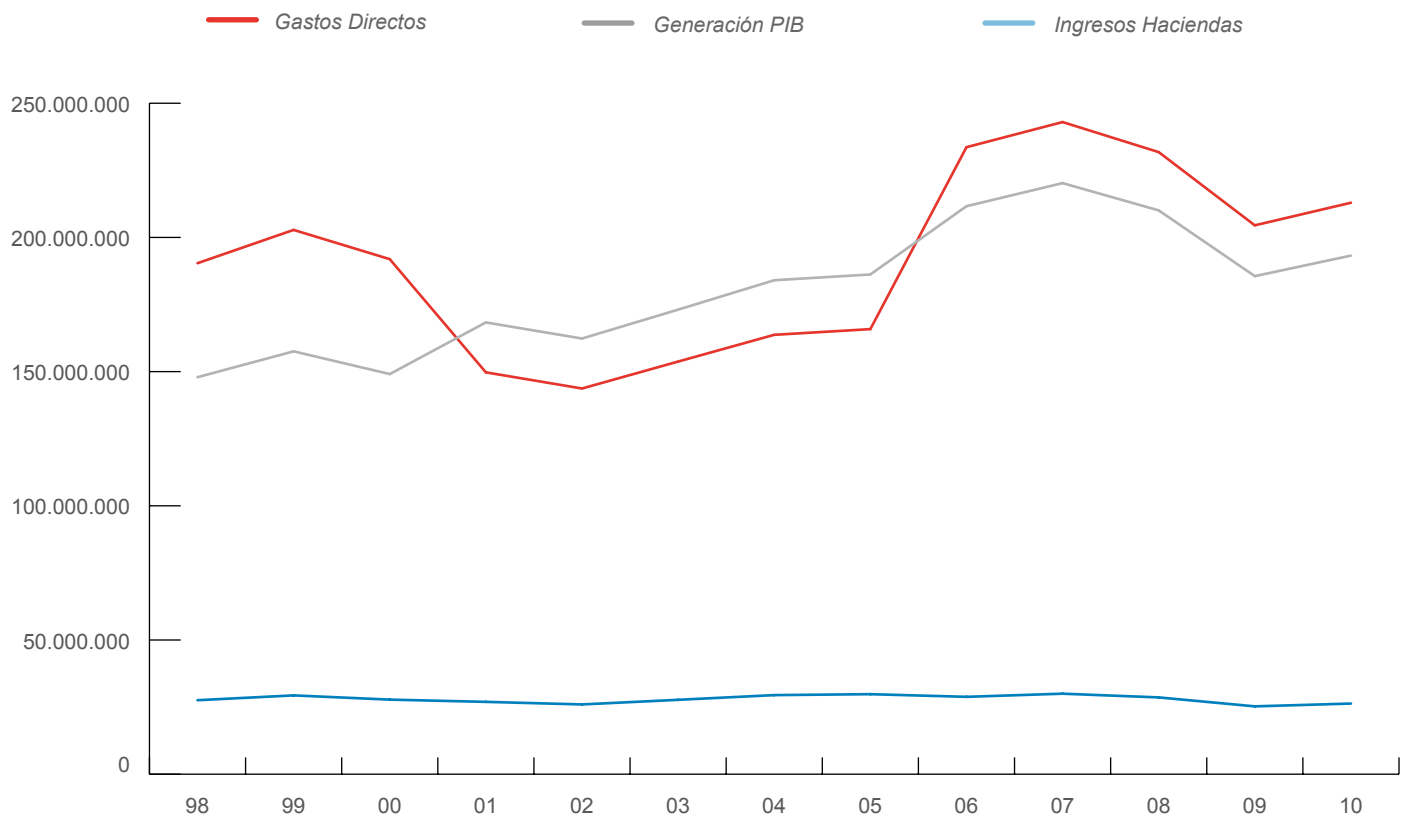

Gráfico 1: Evolución indicadores bibliotecas de Bilbao. 2006-2010.

Gráfico 2: Espectáculos del Teatro Arriaga por género. 2010.

Gráfico 3: Representaciones del Palacio Euskalduna por género. 2010.

Gráfico 4: Espectáculos del Teatro Barakaldo por género. 2010.

Gráfico 5: Evolución del porcentaje de visitantes, por origen geográfico. 2009-2010.

Gráfico 6: Evolución del porcentaje de visitantes extranjeros/as, por origen geográfico. 2009-2010.

[**Gráfico 7: Evolución del impacto económico del Museo en la economía vasca. 1998-2010.**

Gráfico 8: Procedencia geográfica de visitantes del Museo de Bellas Artes. 2010.

Gráfico 9: Evolución de las personas abonadas a Bilbao Kirolak. 2000-2010.

Fuente: Balance 2010 del Museo Guggenheim Bilbao.

GRÁFICOS • TABLAS

Documento completo

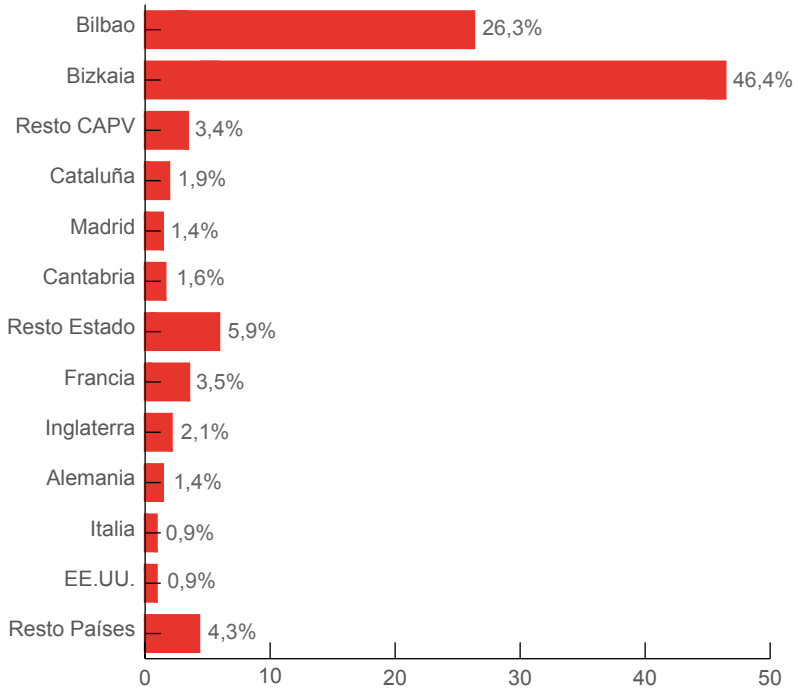

Fuente: Museo de Bellas Artes de Bilbao.

Gráfico 1: Evolución indicadores bibliotecas de Bilbao. 2006-2010.

Gráfico 2: Espectáculos del Teatro Arriaga por género. 2010.

Gráfico 3: Representaciones del Palacio Euskalduna por género. 2010.

Gráfico 4: Espectáculos del Teatro Barakaldo por género. 2010.

Gráfico 5: Evolución del porcentaje de visitantes, por origen geográfico. 2009-2010.

Gráfico 6: Evolución del porcentaje de visitantes extranjeros/as, por origen geográfico. 2009-2010.

Gráfico 7: Evolución del impacto económico del Museo en la economía vasca. 1998-2010.

[**Gráfico 8: Procedencia geográfica de visitantes del Museo de Bellas Artes. 2010.**

Gráfico 9: Evolución de las personas abonadas a Bilbao Kirolak. 2000-2010.

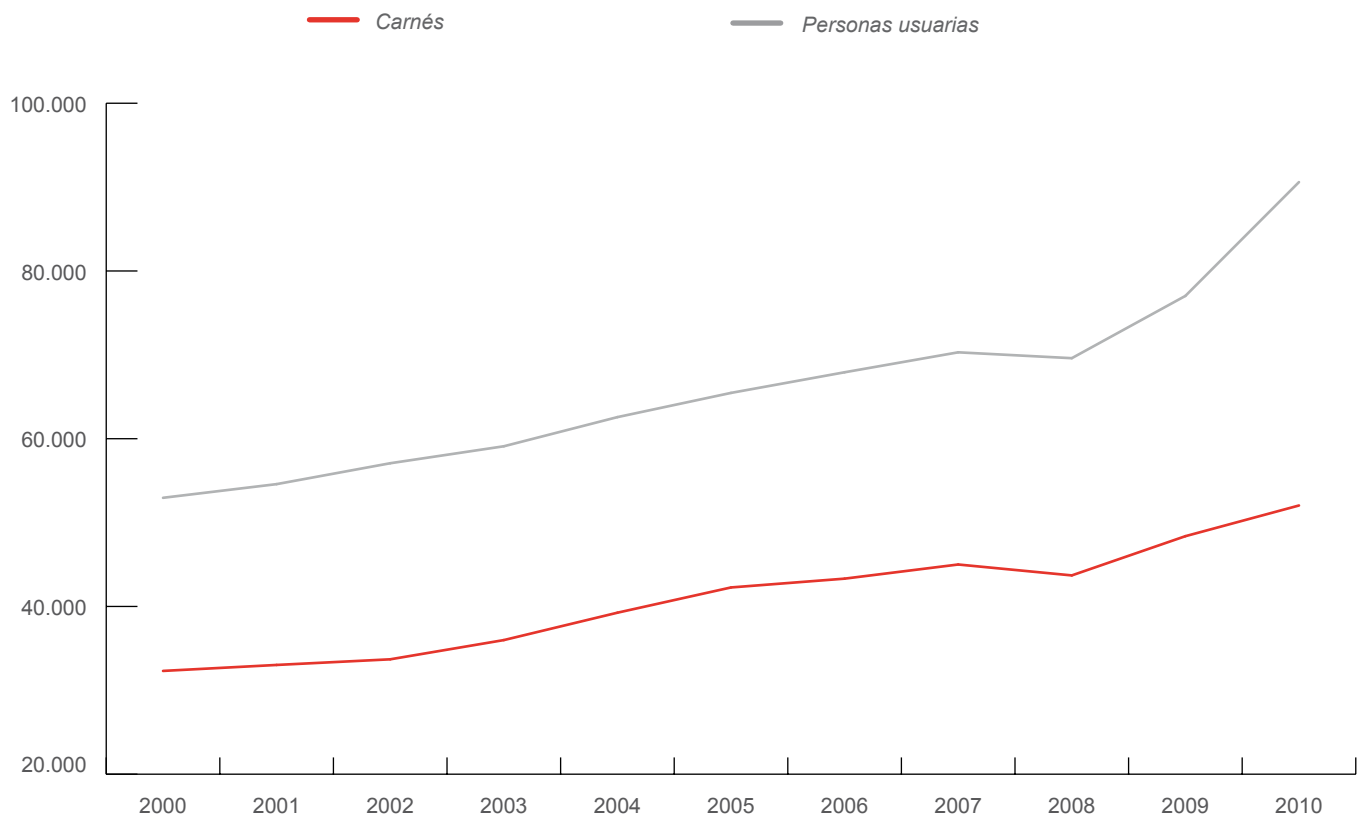

Gráfico 1: Evolución indicadores bibliotecas de Bilbao. 2006-2010.

Gráfico 2: Espectáculos del Teatro Arriaga por género. 2010.

Gráfico 3: Representaciones del Palacio Euskalduna por género. 2010.

Gráfico 4: Espectáculos del Teatro Barakaldo por género. 2010.

Gráfico 5: Evolución del porcentaje de visitantes, por origen geográfico. 2009-2010.

Gráfico 6: Evolución del porcentaje de visitantes extranjeros/as, por origen geográfico. 2009-2010.

Gráfico 7: Evolución del impacto económico del Museo en la economía vasca. 1998-2010.

Gráfico 8: Procedencia geográfica de visitantes del Museo de Bellas Artes. 2010.

[**Gráfico 9: Evolución de las personas abonadas a Bilbao Kirolak. 2000-2010.**

Fuente: Bilbao Kirolak.

Tablas

- Tabla 1: Datos de las bibliotecas municipales de Bilbao. 2010.
- Tabla 2: Actividades y asistentes de Bilborock. 2010.
- Tabla 3: Actuaciones culturales del Ayuntamiento de Bilbao. Datos globales. 2010.
- Tabla 4: Instalaciones deportivas de Bilbao Kirolak. 2010.

[Tabla 1: Datos de las bibliotecas municipales de Bilbao. 2010.
Tabla 2: Actividades y asistentes de Bilborock. 2010.
Tabla 3: Actuaciones culturales del Ayuntamiento de Bilbao. Datos globales. 2010.
Tabla 4: Instalaciones deportivas de Bilbao Kirolak. 2010.

BIBLIOTECA	Visitas	Visitas/habitante	Usuarios/as	Préstamos	Fondos	Distritos
Deusto	99.948	3,2	12.969	53.290	25.007	Deusto
San Ignacio	38.106	2	6.397	31.057	20.417	
Zurbaranbarri	2.382	0,2	2.150	3.062	8.089	Uribarri
Castaños	53.143	2	1.273	13.546	4.512	
Otxarkoaga	24.293	2,2	2.940	10.590	16.053	Txurdinaga-Otxakoaga
Begoña	77.800	1,3	12.765	53.165	29.169	Begoña
Bidebarrieta	317.283	0,9	34.430	168.634	132.114	Ibaiondo
Bilbao Musika	15.140	----*	928	4.466	7.792	
San Adrián	8.283	0,7	1.927	6.736	6.513	
San Francisco	24.762	2,2	3.749	11.605	16.509	
Buia	154	0,5	----*	----*	1.205	
Zabala	4.371	0,9	771	4.969	4.122	
Irala	11.784	1	1.995	9.654	8.850	Errekalde
Rekalde	46.454	1,3	8.009	23.193	14.712	
Zorroza	30.263	2,6	3.871	20.855	14.613	Basurto-Zorroza
Depósito Garellano	----*	----*	----*	2.008	77.267	
Total	**754.166**	**----**	**94.174**	**416.830**	**386.944**	

*Espacios que por sus características carecen o no reportan datos equiparables.

Tabla 1: Datos de las bibliotecas municipales de Bilbao. 2010.
[Tabla 2: Actividades y asistentes de Bilborock. 2010.
Tabla 3: Actuaciones culturales del Ayuntamiento de Bilbao. Datos globales. 2010.
Tabla 4: Instalaciones deportivas de Bilbao Kirolak. 2010.

ACTIVIDAD	Nº ACTOS	ASISTENTES
TEATRO	85	15.158
CONCIERTOS	91	20.129
CINE - VIDEO	31	1.909
CUENTA CUENTOS	12	446
RECITALES POÉTICOS	3	300
CONFERENCIAS	9	807
RUEDAS PRENSA	4	265
DANZA	3	650
TALLERES	10	475
ACTOS VARIOS	4	7.800
OTROS	15	1.650
ACTIVIDADES CERRADAS	17	167
TOTAL	**284**	**42.736**

Fuente: Bilborock – La Merced.

Tabla 1: Datos de las bibliotecas municipales de Bilbao. 2010.
Tabla 2: Actividades y asistentes de Bilborock. 2010.
[Tabla 3: Actuaciones culturales del Ayuntamiento de Bilbao. Datos globales. 2010.
Tabla 4: Instalaciones deportivas de Bilbao Kirolak. 2010.

ACTUACIONES CULTURALES 2010			
PROGRAMAS	**PROYECTOS**	**Nº ACTOS**	**ASISTENTES**
EVENTOS CULTURALES	Bilboko Kalealdia, 52º Zinebi (Festival Internacional de Cine documental y Cortometraje de Bilbao), XXIX Festival Internacional deTíteres, XI Semana Poesía, Film Comission	278	43.876[1]
PROGRAMACIÓN DE ACTIVIDADES DE VANGUARDIA	XIII Festival BAD de Teatro y Danza Contemporáneos, XVI Festival de Cine Fantástico de Bilbao FANT, 4ª Bilbao La Vieja, Puente a la Cultura, Subvenciones	105	7.371[2]
IMPULSO PROGRAMACIÓN CULTURAL	**Programas conocimiento**: Bidebarrieta Kulturgunea, Ferias Libro, X Semana Ciencia, XI Encuentros Arte eta Kultura. **Memoria y ciudad**: Bilbao Izan (visitas guiadas, jornadas europeas patrimonio, exposición fotográfica y DVD), Dantza Plazetan, XXVI Udaberriko Bertso Saioak, XXII Concurso Bilbainadas **Promoción cultural**: Kultura 18, Subvenciones	491 125 7 **623**	43.318[3] 65.972 626[4] **109.916**
PROMOCIÓN DE LA CREACIÓN Y LA FORMACIÓN ARTÍSTICA	Bilbao Eszena, Zirkuitoa, Artistas en Residencia, Bilbon Eskolatik Antzerkira, XV Certamen de Teatro escolar, Talleres Culturales, Dantza Eskoletara, Concursos Literarios.	**278**	**14.923**
CONSOLIDACIÓN SEVICIOS CULTURALES	Red de Bibliotecas Municipales de Bilbao, Archivo Municipal Servicio Publicaciones.	**424**	**109.250[5]**
PROGRAMACIÓN EN BARRIOS	Programación Cultural Descentralizada, Expodistrito, Bilbao Distrito Jazz, Conciertos Corales de navidad, Bilbao Distrito Foto 10	**682**	**72.224**
CONEXIÓN CULTURAL	Mesa Artes Escénicas, Mesa Audiovisuales, Comisiones Socioculturales	------	------
7		**2.390**	**357.560**

Fuente: Área de Cultura del Ayuntamiento de Bilbao.
1 Sin contabilizar Film Comission,
2 Sin contabilizar Subvenciones,
3 Sin contabilizar Asistentes Feria del Libro,
4 Sin contabilizar Subvenciones,
5 Sin contabilizar ni Archivo Municipal ni Publicaciones.

Tabla 1: Datos de las bibliotecas municipales de Bilbao. 2010.
Tabla 2: Actividades y asistentes de Bilborock. 2010.
Tabla 3: Actuaciones culturales del Ayuntamiento de Bilbao. Datos globales. 2010.
[Tabla 4: Instalaciones deportivas de Bilbao Kirolak. 2010.

ESPACIOS DEPORTIVOS	Txurdinaga	Artxanda	La Casilla	Deusto	Rekalde	S. Ignazio	Zorroza	Atxuri	La Peña	Miribilla	Totales
Pabellón	1	1	1	1	1	1	1	----	1	----	8
Frontón	6	2	----	----	2	1	----	----	1	----	12
Frontón Pequeño	----	1	----	----	----	----	----	----	----	----	1
Padel	----	4	----	----	----	----	2	----	----	----	6
Squash	2	----	----	1	3	2	----	----	----	----	8
Gimnasios	8	1	3	2	4	1	1	2	1	2	25
Gimnasio Fitness	1	1	1	1	1	1	1	1	1	1	10
Gimnasio Libre Uso	1	----	----	----	1	1	1	----	----	----	4
Pista de Tenis Descubierta	3	2	----	----	2	1	1	----	----	----	9
Pista de tenis Cubierta	2	----	----	----	2	1	----	----	----	----	5
Piscina Cubierta	2	1	----	2	1	2	2	1	1	2	14
Piscina Descubierta	2	3	----	----	1	----	----	----	----	----	6
Campos de Fútbol	----	----	----	----	2	1	1	----	----	----	4
Campo de Rugby	----	----	----	----	1	----	----	----	----	----	1
Campo de Beisbol	0	0	0	0	1	0	0	0	0	0	1
Recta de atletismo	----	----	----	----	1	----	1	----	----	----	2
Pista con Hierba	2	1	----	1	----	----	----	----	----	----	4
Rocódromo	----	----	----	----	1	----	----	----	----	----	1
Vestuarios Exteriores	2	----	----	----	8	4	6	----	----	----	20
Vestuarios Piscina	4	2	----	4	4	2	2	3	1	4	26
Vestuarios Sala	12	2	3	4	6	10	4	3	1	4	43

Fuente: Bilbao Kirolak.



CAPÍTULO 8

MERCADO DE TRABAJO

Entorno sociolaboral
Panorama del Mercado de Trabajo en el ámbito vasco
Principales variables del mercado de trabajo
Condiciones laborales

B Anuario Socieconómico de Bilbao 2010

Entorno sociolaboral

[El empleo y la dimensión social en la estrategia UE-2020

Hace casi una década, los Estados Miembros se pusieron de acuerdo para adoptar medidas que permitieran hacer de la UE una economía altamente competitiva, con un alto nivel de empleo y de protección social. Gracias a la denominada Estrategia de Lisboa, se han logrado importantes avances en el ámbito económico y del empleo. Pero el escenario se ha modificado sustancialmente por la crisis financiera y económica y su impacto negativo en el empleo y en las condiciones de vida y trabajo.

Esta crisis de origen financiero afecta a todos los sectores de la economía europea y ha generado una pérdida importante del tejido productivo, así como la destrucción de millones de puestos de trabajo. Solo en dos años se ha perdido en la UE el empleo que se logró crear en los ocho años anteriores.

España asumió el 1 de enero de 2010 la presidencia del Consejo de la Unión Europea, tratando de impulsar en ese tiempo la Estrategia 2020, que viene a sustituir a la Estrategia de Lisboa. De este modo, la Estrategia 2020 fue lanzada bajo la Presidencia española y aprobada en el Consejo Europeo de primavera.

Se trata de una estrategia que tiene el crecimiento como lema: crecimiento inteligente para desarrollar la economía basándose en el conocimiento y adecuar el mercado interno al siglo XXI; crecimiento sostenible para promover la eficiencia de los recursos y la competitividad de la economía; y crecimiento incluyente para lograr a través de altos niveles de empleo la cohesión social y territorial.

En un momento además en que por efectos de la globalización se producen deslocalizaciones empresariales que se traducen en pérdida de empleo en los países de la UE, donde incluso los nuevos estados miembros han comenzado a trasladar su producción a otras economías con menores costes laborales. Se producen también con más facilidad procesos migratorios que, en el caso de las migraciones por razones económicas están alcanzando en la UE máximos históricos.

En un entorno de competencia internacional para las empresas los niveles de empleo y los salarios son factores más vulnerables, de ahí que se esté evidenciando:

- Un crecimiento de las desigualdades salariales.
- Mayor inestabilidad en el empleo.
- Disminución de la participación de los salarios en los ingresos nacionales.
- Disminución de los niveles de protección laboral a consecuencia de los cambios organizativos, provocando un aumento de la segmentación laboral.
- Un uso desproporcionado de formas de contratación temporal que, en general, aumenta la precarización del mercado de trabajo.
- Una reducción de la demanda de trabajadores poco cualificados y un aumento de los altamente cualificados, advirtiéndose un ajuste muy acentuado entre oferta formativa y necesidades del mercado de trabajo.
- Una progresiva deslocalización de empresas europeas de alto valor añadido.

De hecho las deslocalizaciones siguen afectando a sectores intensivos en mano de obra y baja cualificación (el 51.5% de las deslocalizaciones europeas son manufacturas), del sector automóvil, maquinaria eléctrica, química, textiles o alimentos, pero sectores de mayor cualificación como banca y seguros, Informática, TV y telecomunicaciones y servicios empresariales comienzan también a trasladar sus centros de trabajo.

La mayoría de las deslocalizaciones desde la UE-15 van a los nuevos estados miembros (51,2%), pero Asia, principalmente China e India, absorben ya el 36,3% y el resto del mundo recibe el 12,5%.

Ante estas evidencias el Objetivo Estratégico Laboral de la UE debe tener presente las siguientes premisas:

- No puede basarse en un modelo que compita en bajos costes laborales. La reducción de los costes laborales no salariales es necesaria. Sin embargo, la competencia salarial con las economías de bajos salarios sería un callejón sin salida para la estrategia.
- No puede basarse únicamente en reformas laborales. Ha de ser una estrategia integral tal y como se señaló en 2005, cuando se renovó la Estrategia de Lisboa.
- Conseguir el crecimiento económico no es sólo aumentar la oferta de mano de obra y reducir sus costes. Implica, además, que las

personas estén dispuestas a buscar y aceptar un trabajo, utilizar sus conocimientos cada vez mayores, favorecer la recualificación continua de los trabajadores, diseñar modelos formativos más eficientes, apoyar nuevas empresas más orientadas a la innovación, facilitar el acceso al crédito o premiar la inversión entre otras medidas.

- El mantenimiento y la creación de puestos de trabajo de calidad, mediante actuaciones entre las que se incluyen:
  - Incrementar la eficiencia del trabajo para elevar la productividad y la competitividad de las empresas, mediante una mejora de la formación y la cualificación de la plantilla, y una mayor adaptación de la misma a las demandas del mercado laboral y a las nuevas formas de organización del trabajo.
  - Desarrollar el enfoque del ciclo vital del empleo para lograr un mayor equilibrio entre vida social y privada y vida profesional y promover el diseño de instituciones del mercado de trabajo que incentiven la oferta de trabajo.
  - Promocionar nuevas fuentes de empleo, principalmente las referidas a los denominados empleos verdes ligados a la lucha contra el cambio climático (energías renovables, reciclaje y servicios de conservación del medioambiente), empleos blancos (vinculados a las nuevas demandas de atención social) y los empleos azules (vinculados a las nuevas tecnologías, principalmente a las tecnologías de la información y comunicación).
  - Apoyar y promocionar iniciativas para la creación de empresas, con especial atención a las PYMES y una regulación más adecuada que promueva la actividad empresarial.
  - Poner en mayor valor la actividad de las personas emprendedoras, con acciones que pueden ir dirigidas específicamente a las que estan desempleadas para que pongan en marcha sus propias empresas.
  - Mejorar el funcionamiento y la eficacia de los servicios de empleo, potenciando las políticas activas de empleo (asesoramiento, formación y búsqueda de empleo) y de inclusión social, mediante la evaluación periódica de su eficiencia y eficacia.
  - Hacer frente al trabajo no declarado, el trabajo ilegal y la economía sumergida.
  - Potenciar el sector de la economía social y el estimulo de las empresas cooperativas y de otras formas de organización empresarial con participación de los trabajadores.

Las Reformas laborales deben basarse en los principios de la Flexiguridad, siempre y cuando se superen las controversias entre agentes sociales sobre lo que debería ser una reforma laboral inspirada en ese concepto. No hay una forma única de alcanzar la flexiguridad, pues no hay un tipo único de economía.

Hay que favorecer los mecanismos de flexibilidad que faciliten la estabilidad laboral y la recualificación continua, como son la adaptación de los tiempos de trabajo, la flexibilidad funcional o interna, la movilidad geográfica, la adecuación de las modalidades de contratación laboral o la configuración de mecanismos de negociación colectiva eficientes, que cuenten con acuerdos sociales que favorezcan la aplicación de las medidas correspondientes.

Y propiciar el componente de seguridad haciendo más fácil las transiciones desde el desempleo a la formación y de la formación al empleo, y la movilidad entre empleos.

Debe ponerse el acento en la capacitación y formación de los trabajadores valorando qué tipo de competencias son necesarias (genéricas específicas) en un mercado tan cambiante y promoviendo instrumentos eficaces de anticipación a las necesidades futuras del mercado de trabajo con políticas dirigidas a aquellos sectores de población que más han sufrido los efectos de la crisis, en especial, la juventud, combatiendo el abandono escolar.

También aumentar la inversión en capital humano, mediante la mejora de la enseñanza, la adaptación de los sistemas de educación y formación a las nuevas exigencias del mercado de trabajo, la aplicación del marco europeo de cualificaciones, y adoptando medidas más eficientes destinadas a facilitar el acceso a la enseñanza superior y el número de personas que finalicen la educación terciaria.

Hacer un esfuerzo especial para que los grupos con más problemas de integración laboral aumenten su participación en el mercado de trabajo (jóvenes y personas que acceden a él por primera vez, personas mayores, personas con discapacidad y de todos los colectivos vulnerables), previniendo particularmente las situaciones de desempleo de larga duración y luchando contra su segmentación.

Panorama del Mercado de Trabajo en el ámbito vasco

El mercado laboral vasco ha continuado destruyendo empleo a lo largo de 2010. Tras el importante descenso de las cifras de ocupación registrado durante el año pasado, en 2010 se ha registrado una media de 948.900 personas ocupadas, es decir, un descenso de 2.600. Las dificultades económicas, que han persistido durante el año, se han trasladado a las cifras de puestos de trabajo, que han vuelto a los niveles de 2005. Observando los datos trimestralmente, el descenso de empleos pareció detenerse y mostrar un punto de inflexión en el primer trimestre y comenzar a remontar. Sin embargo, el último trimestre de 2010 de nuevo las cifras de ocupación se desploman. Los datos de paro han seguido una evolución similar, mostrando un importante repunte en el último trimestre y alcanzando al finalizar el año una tasa de paro del 10% en la CAPV, que representa 104.000 desempleados, según datos estimados por la PRA.

Parece, por tanto, que a pesar de que la economía ofrece ya muestras de cierta recuperación, habiendo alcanzado el PIB de la CAPV un crecimiento positivo del 0,3%, dicho crecimiento no se ha trasladado aún al mercado laboral.

Un análisis sectorial del empleo indica que tan solo en los servicios ha aumentado el número de personas ocupadas, mientras que en todos los demás se han perdido puestos de trabajo. Según las estimaciones de las cuentas económicas, la mayor reducción de efectivos se ha producido en la construcción, con una disminución del 6,8%, seguida de la agricultura (-2,2%). El sector servicios ha sido el único en el que el número de empleo se ha incrementado, en un 0,5%. Por su parte, la industria acumula tres años de pérdida de empleo, con un descenso de 31.000 empleos, un 12,1% de sus puestos de trabajo.

Según los datos de ocupación estimados por la PRA, si comparamos la evolución de la ocupación por sexos, observamos que han disminuido los hombres ocupados (5.800 menos) mientras que se ha producido un aumento de las mujeres ocupadas (3.200), con lo que el peso de la mujer en el empleo se incrementa, alcanzando ya el 44,7% del total de los ocupados.

Como resultado de esa incidencia desigual, la tasa de empleo de los hombres (entre 16 y 64 años) se redujo en 0,8 puntos, hasta el 57,8%, mientras que la de las mujeres se ha incrementado en tres décimas, alcanzando un 44,2%.

Si la tasa de empleo general se ha reducido por efecto de la crisis, en dos décimas, siendo en 2010 del 50,8%, si analizamos dicha tasa por edades observamos que para todos los grupos de edad ha decrecido ligeramente, con la excepción de aquellos que tienen más de 55 años, para los cuales ha incrementado en 9 décimas y alcanza el 18,3%. El grupo de edad en el que dicha tasa se ha resentido en mayor medida ha sido el de los 25 a 34 años de edad, para el que la tasa disminuyó en 1,2 puntos y fue para el conjunto de 2010 de un 76,7%. Estas diferencias están relacionadas con el tipo de contrato que rige las condiciones de trabajo de cada colectivo, de tipo temporal en el caso de la población más joven, y de tipo fijo en las personas de mayor edad.

En cuanto al tipo de contrato de las personas asalariadas, a lo largo de 2010 se redujo el número de carácter indefinido en un 2,4%, mientras se registró un fuerte incremento del número de contratos temporales de un 8%, a pesar de que el objetivo de la reforma laboral puesta en marcha a lo largo del año era precisamente disminuir el número de este tipo de contratos. Los contratos temporales suponen ya un 20,2% de los asalariados, cifra que duplica la media europea y que supone que ante cualquier dificultad de la economía la cifra de parados se dispare.

En 2010 ha aumentado ligeramente la tasa de actividad, es decir, el porcentaje de personas que participa en el mercado laboral, alcanzando el 55,9% de la población mayor de 16 años. Si comparamos la tasa de actividad por sexos, observamos que mientras la de los hombres se mantiene constante en un 64,0%, la de las mujeres va aumentando progresivamente alcanzando el 48,3%.

El análisis por edades nos muestra que la mayor tasa de actividad se encuentra entre quienes tienen entre 25 y 44 años (87,3%). Las personas mayores de 45 cuentan con una tasa de actividad del 39,3%. Además, para las mayores de 25 años dicho dato ha aumentado con respecto al año pasado porque muchas han optado por incorporarse al mercado laboral para contribuir así a la economía familiar. Entre quienes son menores de 25 años se perciben también claramente los efectos de la situación económica actual aunque en sentido contrario pues desde que comenzó la crisis la tasa de actividad no ha dejado de caer, siendo en 2010 del 31,8%, 3 décimas por debajo del año an-

terior, ya que la juventud, ante las dificultades para encontrar un empleo, abandona el mercado laboral y opta por continuar formándose.

La economía continuó a lo largo de 2010 destruyendo puestos de trabajo y sumando nuevos demandantes, incrementándose así la cifra de desempleo: según la PRA, 95.900 personas desempleadas en media anual, -11.700 más que el pasado año-, de las que 7.400 son hombres y 4.300 mujeres.

Como resultado de esta pérdida de empleo, la tasa de paro continuó aumentando, alcanzando el 9,2% de media en 2010, 1,1 puntos por encima del dato registrado el pasado año. Al menos, dicho incremento es bastante inferior al que se produjo en el ejercicio anterior. La tasa para los varones (9,6%) es superior a la de las mujeres (8,6%).

Respecto al número de expedientes de regulación de empleo han alcanzado la cifra de 1.993 con 35.426 personas afectadas. Estas cifras son inferiores a las del año pasado, habiéndose producido una disminución del 22% en el número de expedientes y del 48% en el número de trabajadores afectados. Observando el tipo de expedientes realizados, vemos que mientras las personas afectadas por expedientes de suspensión de contrato se han reducido de forma muy notable, las afectadas por expedientes de extinción de contrato han sido 2.026, cifra ligeramente superior a la registrada en 2009, que fue de 1.978.

Finalmente, los contratos registrados en el Servicio Público de Empleo Estatal (SPEE) han registrado un incremento del 5,3% durante 2010, tras la fuerte caída experimentada el año anterior. Sin embargo, el número de contratos indefinidos registrados volvió a descender, en un 6,3%, mientras que los contratos temporales aumentaron en un 6,2%. Entre los primeros, los contratos indefinidos ordinarios disminuyeron en mayor medida (- 6,7%) que los contratos denominados “de fomento de la contratación indefinida” (- 5,6%), debido a que la reforma laboral facilitó la realización de estos últimos. Los únicos contratos indefinidos que se incrementaron fueron los realizados a personas con discapacidad (aumentaron un 13,7%),

Casi todos los tipos de contratos temporales aumentaron a lo largo de 2010. Las únicas excepciones fueron los contratos de relevo, que descendieron espectacularmente (- 48,4%), los de jubilación parcial (- 22,2%) y en mucha menor medida los contratos de formación (- 1,4%).

Gráfico 1: Evolución de los Indicadores Laborales de la CAPV. (Miles de personas). 2004-2010.

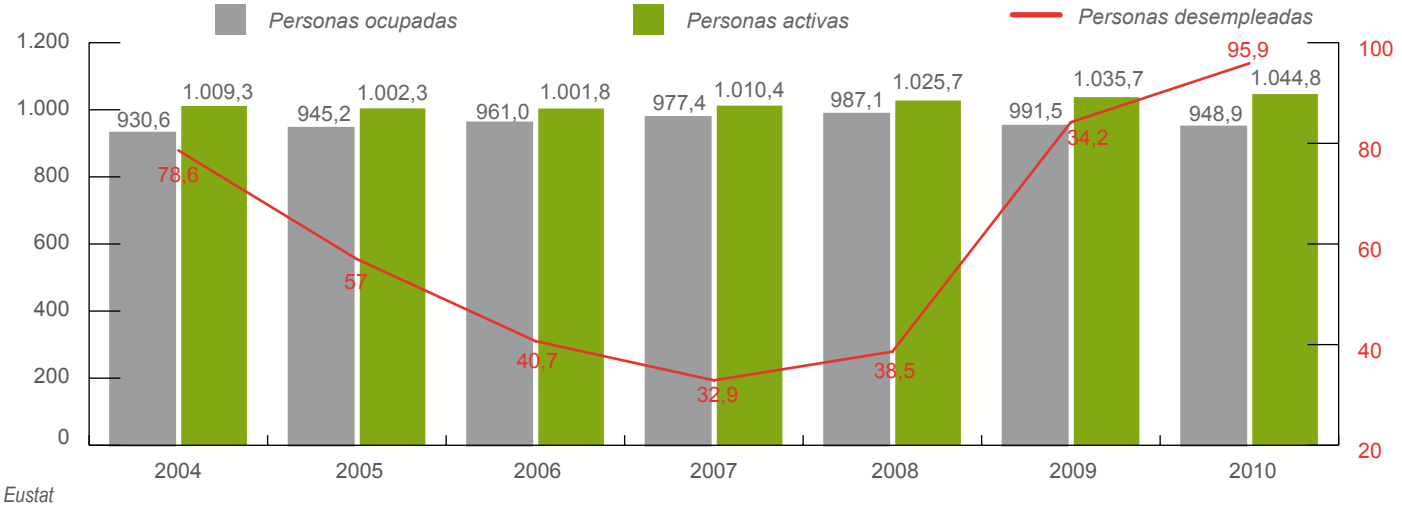

Fuente: Eustat

Principales variables del mercado de trabajo

[Contrataciones

Por lo que respecta a los contratos registrados en el SPEE, en 2010 se ha producido un aumento de la contratación tanto en el País Vasco como en el Estado, más intenso en el entorno vasco. En este sentido, los 709.979 contratos registrados en la CAPV suponen un incremento del 5,3% respecto a 2009, al tiempo que los 14.417.150 contratos registrados en el ámbito estatal representan un aumento del 2,8%.

Los contratos laborales realizados en los 35 municipios del Bilbao Metropolitano, ascendieron a un total de 307.184, lo que supone una recuperación del 3,8% (11.309 contratos más) con respecto a los registrados en 2009. Si bien no se alcanzan las cifras de años anteriores a la crisis, nos encontramos por primera vez con una tendencia al alza tras dos años de importantes descensos.

Por su parte, el número de contratos realizados en 2010 a empleados con domicilio en el Bilbao Metropolitano en empresas de la propia comarca o fuera de ella, alcanzó una cifra total de 301.005. En este caso también representa una recuperación, similar a la de los contratos formalizados por empresas del Bilbao Metropolitano, con 10.081 contratos más, lo que supone un incremento del 3,5%.

Por tanto, continúa siendo mayor el número de contratos que se han realizado por empresas de la comarca que los que se han realizado a personas con domicilio en la zona.

Comparando la evolución del número de contratos registrados de trabajadores con domicilio en la comarca por sexos, observamos que el 52,1% se han realizado a mujeres (un 2,8% menos que el año pasado).

Gráfico 2: Evolución de los Contratos realizados en Bilbao Metropolitano. 2007-2010.

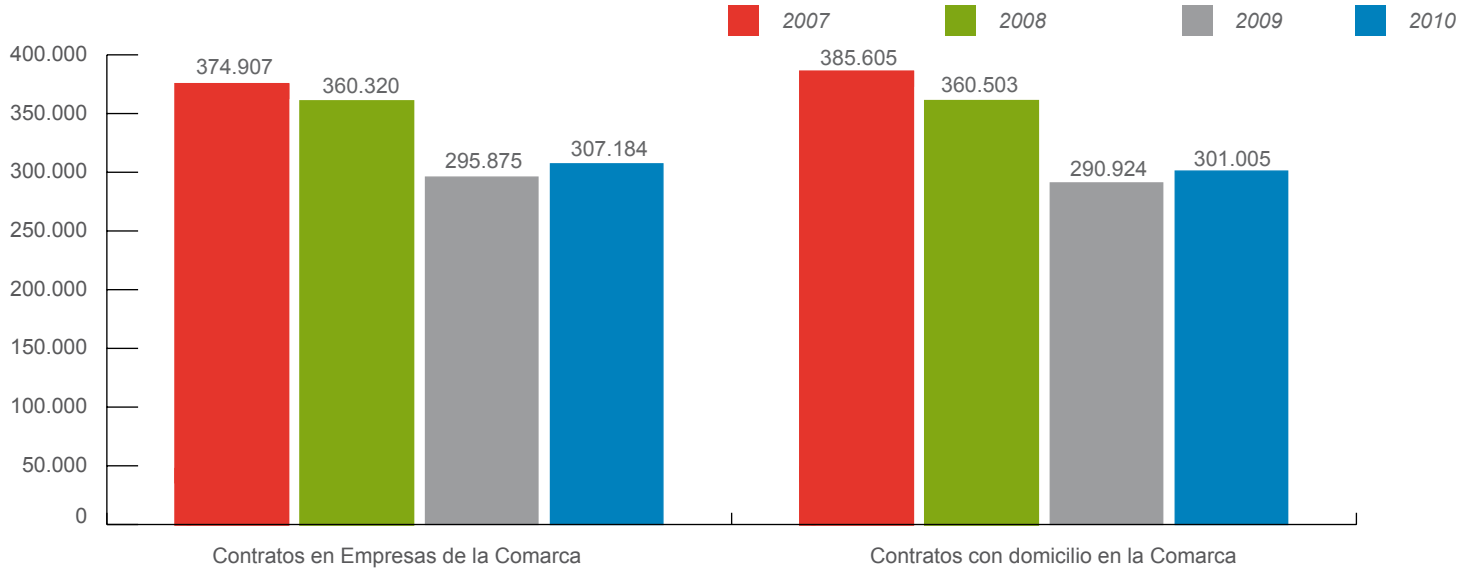

Fuente: Servicio Público de Empleo Estatal.

[Contrataciones
Afiliación a la seguridad social
Paro registrado
Población inmigrante

Respecto a la temporalidad, el 92,9% de los contratos formalizados durante el año 2010, han sido temporales, y sólo se registran 21.435 contratos indefinidos (7,1%). Además, con respecto al año pasado el número de contratos indefinidos ha retrocedido en un 5,3%, mientras que el número de contratos temporales aumentó en un 4,2%.

En el caso del colectivo de extranjeros que están domiciliados en el área de Bilbao Metropolitano, el número de contratos realizados se ha mantenido constante con respecto a 2009.

Descendiendo a Bilbao, se han registrado a través de las oficinas del Servicio Público de Empleo Estatal 115.994 contratos, cifra prácticamente igual a la del año pasado (un 0,6% superior). El incremento del número de contratos registrados se ha dado entre los hombres, con un aumento del 4%, mientras que el número de contratos realizados con mujeres ha disminuido en un 2,3%.

Las personas contratadas durante el año 2010 han sido 57.389, un 2,7% menos que durante el año pasado. Del total de personas contratadas, un 48,2% fueron hombres y un 51,7% mujeres. Así, el índice de rotación contractual ha sido de 2,02 contratos por persona, mientras que en 2009 fue de 1,95.

Desde el punto de vista de la categoría profesional, con respecto al año pasado la mayoría han experimentado un descenso en el número de contratos, con la excepción de las que no precisan cualificación (5,3%) y las de tipo administrativo (3,5%). Porcentualmente, los mayores descensos se producen en las categorías que precisan cualificación en agricultura (- 34,3%), seguido de puestos de dirección (- 8,7%).

Según la actividad económica, la rama donde mayor descenso de contratos registrados se ha producido ha sido la de actividades sanitarias y servicios sociales, con 1.562 contratos menos, un 11%. También cabe destacar la bajada en la contratación en la construcción (-975, en términos porcentuales una disminución del 11%), seguida del transporte y almacenamiento. Por el contrario, se han incrementado de forma importante los contratos registrados en comercio y reparaciones, con 1.219 más (14,1%), así como en actividades administrativas y servicios auxiliares.

De los contratos registrados a lo largo de 2010, la gran mayoría (92,4%) fueron temporales, mientras que los contratos indefinidos registrados tan solo alcanzaron el 7,6%. Además, si comparamos con datos del año pasado, observamos una tendencia creciente del número de contratos temporales, que aumentaron en un 1%, mientras que el número de contratos indefinidos registrados durante el año decreció un 4,9%. Cabe destacar también, dentro de los contratos indefinidos, el fuerte incremento del número de los contratos denominados “de fomento de la contratación indefinida”, que tienen una indemnización por despido menor y que han aumentado en un 15% debido al impulso que les ha dado la reforma laboral. Los contratos indefinidos ordinarios, por el contrario, han experimentado una caída del 10,6%.

Centrándonos en el colectivo de los extranjeros, los contratos se han contraído un 4%, siendo el descenso algo más acusado entre las mujeres (- 4,8%) que entre los hombres (- 3,5%).

[Contrataciones
Afiliación a la seguridad social
Paro registrado
Población inmigrante

[Afiliación a la seguridad social

Las afiliaciones de los trabajadores a la seguridad social han continuado en 2010 la tendencia decreciente que llevan mostrando desde finales del ejercicio 2008. Tras la brusca caída registrada el año pasado, que superó el 2,5%, a lo largo de 2010 se han perdido en la CAPV otros 3.229 cotizantes, un 0,3%. El número de afiliados se ha situado así, para fin de año, en 927.731.

En cuanto al género, el 55,2% de los afiliados son hombres y el 44,7% mujeres. El número de hombres se ha reducido con respecto al pasado año en un 1,5%, mientras que el de mujeres se ha incrementado en un 1,1%. De esta forma, año a año se van acortando distancias entre ambos sexos, resultado de la cada vez mayor presencia de la mujer en el mundo laboral.

Descendiendo a Bizkaia las afiliaciones también mantienen la misma tendencia a la baja. La cifra de afiliados ha descendido en 1.054, cerrando el año con 469.057 cotizantes. El descenso porcentual es ligeramente inferior al de la media de la CAPV, del – 0,2%.

El último día del año de 2010 se alcanza la cifra de 173.471 personas afiliadas en las empresas de Bilbao. Esta cifra ha disminuido un 0,8% con respecto al año anterior, continuando la tendencia decreciente. Traducida a cotizantes supone una merma de 1.404.

El desglose por regímenes de afiliación indica que todos han disminuido en número de cotizantes a lo largo de 2010 con la excepción del régimen de hogar, que ha ganado 161. El régimen general ha perdido 1.147 (un 0,8%), el de autónomos 386 (1,6%), el agrario 18 (5,2%) y el del mar 14 (1,6%).

Tabla 1: Evolución de Afiliados a la Seguridad Social en Bilbao, por régimen de afiliación. 2009-2010.

AFILIACIÓN	2009	2010
Régimen General	147.105	145.958
R. Autónomos	23.433	23.047
R. Hogar	3.119	3.280
R. Agrario	369	351
R. Mar	849	835
TOTAL	**174.875**	**173.471**

Fuente: Tesorería General de la Seguridad Social.

Gráfico 3: Evolución de los trabajadores afiliados a la Seguridad Social en el País Vasco, Bizkaia y Bilbao. (A 31 de Diciembre). 2003-2010.

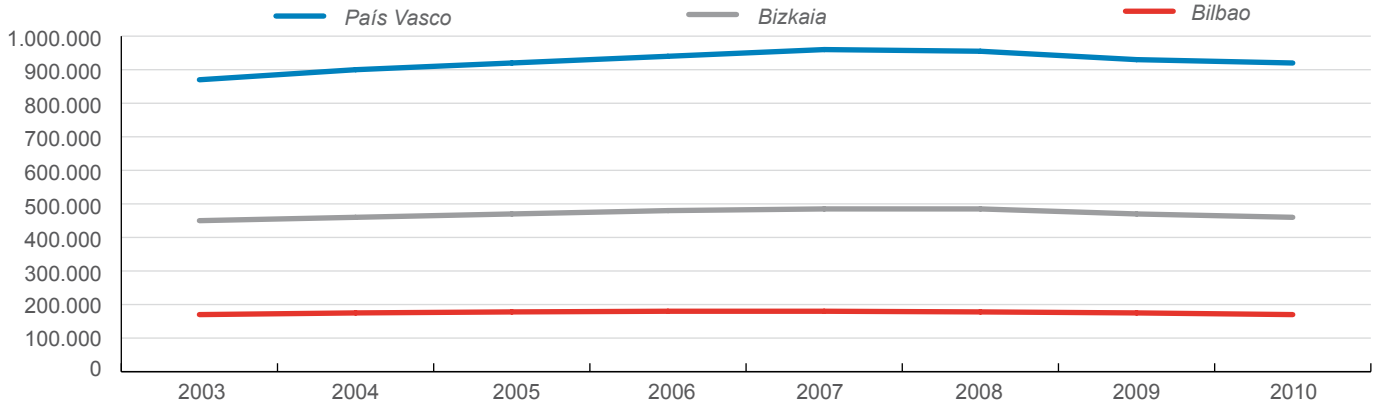

Fuente: Tesorería General de la Seguridad Social.

Contrataciones
[Afiliación a la seguridad social
Paro registrado
Población inmigrante

Analizando el número de afiliaciones según actividad en Bilbao, observamos que el sector que más cotizantes ha perdido durante el año 2010 ha sido, con diferencia, el de la construcción, con 1.010 menos. Este dato corrobora que la construcción continúa en 2010 siendo el sector más afectado por la crisis.

Tras la construcción, el sector de industria y energía ha sido el sector que más cotizantes ha perdido, 960. Dicha pérdida se debe sobre todo a la industria manufacturera, que cuenta con 873 cotizantes menos que el año pasado.

Los servicios, por su parte, han incrementado su número de afiliaciones en 583. Dicho incremento se debe sobre todo a las actividades sanitarias y servicios sociales y a la hostelería. También ha registrado un importante incremento la educación, debido a que muchas personas ante las dificultades para encontrar empleo han optado por dedicar el tiempo a formarse y reciclarse y esto ha hecho aumentar la demanda de centros de enseñanza y academias. El incremento en las afiliaciones en el ámbito doméstico también ha sido importante.

Las actividades de servicios que mayor pérdida de afiliaciones han registrado durante el año han sido las actividades administrativas y servicios auxiliares, tras ellas las de transporte y almacenamiento, actividades financieras y de seguros; y comercio y reparaciones. El análisis de la afiliación en el ámbito metropolitano muestra que la mayoría de los principales municipios del área han sufrido en 2010 descensos de cotizantes.

Son la excepción a esta tendencia Barakaldo, en el que el incremento ha sido muy ligero, del 0,2%, Santurtzi con un incremento del 0,3%, y Leioa que con un 2,4% ha sido el municipio que porcentualmente más cotizantes ha ganado. Por el contrario, Basauri es el municipio que mayor caída experimenta, con un 3,3% menos. Si observamos el conjunto de Bizkaia, la caída es del 0,2%, cifra bastante menos negativa que la registrada hace un año, y que supone un cierto freno en la tendencia de destrucción de empleo.

Analizando los municipios más representativos del Bilbao Metropolitano a través de su régimen de afiliación, el municipio donde el peso del régimen general es mayor es el de Bilbao, con un 84%, seguido de Leioa (83%) y Basauri (82%). Por el contrario, Santurtzi, Getxo y Portugalete destacan por su elevada presencia del régimen de autónomos (35, 32 y 31 por ciento respectivamente). El régimen de hogar tiene una destacable presencia en Getxo, con un 8,5%, a bastante distancia del resto de municipios y el del mar en los municipios de Santurtzi (1,9%) y Portugalete (1,4%), La presencia del régimen agrario es reducida en todos los municipios de la zona.

En el conjunto de Bizkaia el reparto del total de afiliaciones resulta de un 79% para quienes trabajan por cuenta ajena, un 18% para autónomos, un 2% para el régimen del hogar, el agrario un escaso 0,2% y el mar que representa el 0,6%.

Tabla 2: Afiliados a la Seguridad Social en Bilbao Metropolitano 2010, por régimen de afiliación y % variación. 2009-2010.

AFILIACIÓN	R. General	Autónomos	Hogar	Agrario	Mar	Total/ var % 2009-2010
Bilbao	145.958	23.047	3.280	351	835	173.471 (-0,8%)
Barakaldo	21.719	5.255	301	37	0	27.312 (0,2%)
Basauri	12.390	2.665	111	13	0	15.175 (-3,3%)
Getxo	11.634	6.227	1.681	27	162	19.731 (-2,8%)
Leioa	12.153	2.165	201	13	36	14.568 (2,4%)
Portugalete	5.666	2.714	177	11	119	8.687 (-2,4%)
Santurtzi	4.446	2.535	103	10	136	7.230 (0,3%)
Bizkaia	370.999	86.096	7.960	1.164	2.838	469.057 (-0,2%)

Fuente: Tesorería General de la Seguridad Social.

Contrataciones
Afiliación a la seguridad social
[Paro registrado
Población inmigrante

[Paro registrado

Al cierre del ejercicio 2010 en el Servicio Público de Empleo de Bilbao había inscritas 25.497 personas, alcanzando una tasa de paro del 15,6%.

Así, tras el descenso producido en la cifra de personas en paro en el segundo trimestre del año, durante el tercero y el cuarto volvió a incrementarse, registrándose para fin de año un 12,4% más de personas desempleadas que a finales del año pasado. Esto supone, en cifras absolutas, 2.812 personas más.

Atendiendo al género, el 51,5% son mujeres y el 48,5% hombres. En el caso de los hombres el número de parados se ha incrementado en un 9,4% con respecto a 2009, mientras que para las mujeres el aumento ha sido del 15,4%.

En cuanto a la edad, el paro registrado ha experimentado un incremento para todos los grupos, aunque los más afectados han sido los de mayor edad. Así, los que más subida porcentual acumulan son los situados en edades entre los 35 y los 59, con un incremento situado alrededor del 15%. Es precisamente este grupo el que cuenta con más problemas para recolocarse. También han experimentado una importante subida los más jóvenes, los situados entre 16 y 19 años, con un aumento del 19,7%.

La actividad en la que mayor incremento de paro se ha producido (72%), ha sido la agricultura y la pesca. También han aumentado de forma importante las personas en paro sin actividad anterior, con un incremento del 55%, por lo que parece que muchas personas se intentan incorporar al mercado laboral pero éste es incapaz de absorberlas. El resto de sectores registran asimismo aumentos aunque no alcanzan el 10% en ninguno de ellos. Cabe destacar que durante el año 2010 el incremento en el paro registrado de la construcción ha sido el menor, con un 3,7%, a pesar de haber sido el sector más afectado por la crisis.

Según el nivel educativo, el correspondiente a bajo o nulo nivel en la formación protagoniza los mayores incrementos de desempleo (14,4%) aunque este crece para todos los niveles. El universitario y el de formación profesional han crecido en torno al 6%.

En cuanto a la categoría profesional, la única categoría que ha disminuido el número de personas desempleadas es la de puestos directivos (-8%). Las mayores subidas de paro corresponden a trabajadores en agricultura (40%), sin cualificación (25%) y servicios (14%). Les siguen los empleos administrativos (3%) y los técnicos y profesionales de apoyo (5%).

Destaca el aumento de personas que llevan sin trabajo entre dos y tres años, con un 54,8%, y los que llevan entre uno y dos años, con un 20,3%, pues debido al impacto de la crisis las dificultades para encontrar un empleo son mayores y el tiempo sin trabajar se prolonga. Los que llevan entre 6 meses y un año, por el contrario, han disminuido en un 3,6%.

Tabla 3: Tasa de paro según sexo y edad por ámbitos. Diciembre 2010.

	Bilbao	Bizkaia	País Vasco	Estado
TOTAL	**15,6%**	**14%**	**13%**	**21,6%**
Hombre	13,8%	12,5%	11,6%	18%
Mujer	17,8%	16%	15%	26,7%
< 25 años	18%	16%	14,7%	20,5%
> 25 años	15,5%	14%	13%	22,7%

Fuente: Servicio Público de Empleo Estatal. Elaboración propia.

La comparación de Bilbao, en términos de tasas, con los entornos que nos rodean nos sitúa en tasas superiores a las de Bizkaia y la de la Comunidad Autónoma, que cuentan con una tasa de paro del 14% y el 13% respectivamente, frente al 15,6% de Bilbao. Aún así, el dato es mejor si lo comparamos con el conjunto del Estado, que registra una tasa de paro de un 21,6%.

En un análisis más amplio de Bilbao y la metrópoli podemos decir que algo más de un tercio del total de las personas desempleadas del territorio de Bizkaia están domiciliadas en Bilbao, municipio que ha visto incrementarse su cifra de paro (12,4% más) en mayor medida que el conjunto del territorio histórico (8% más). La tasa de paro es también algo superior en Bilbao (15,6%) que en el conjunto de Bizkaia (14,1%).

De los municipios analizados, tan sólo Barakaldo ha incrementado en mayor porcentaje que Bilbao su cifra de desempleo, con un 15,6% más. El resto de municipios han registrado un aumento del paro menor, destacando Getxo y Portugalete, con un 3% y un 2,5% respectivamente.

Tabla 4: Paro registrado en municipios de Bilbao Metropolitano, por sexo y edad. Diciembre 2010.

MUNICIPIOS	TOTAL PARADOS (%var. 2010-2009)	HOMBRES			MUJERES		
		<25	25-44	>=45	<25	25-44	>=45
Bilbao	25.494 (12,4%)	1.158	6.380	4.829	941	6.519	5.667
Barakaldo	7.436 (15,6%)	387	2.110	1.492	266	1.829	1.352
Basauri	3.066 (6,0%)	156	708	618	110	785	689
Getxo	3.912 (3,0%)	133	973	671	109	1.023	1.003
Leioa	1.836 (6,5%)	101	473	333	46	475	408
Portugalete	3.292 (2,5%)	180	886	626	129	765	706
Santurtzi	3.866 (9,1%)	207	1.084	724	133	1.012	706
Sestao	2.700 (9,5%)	174	776	509	101	691	449
Total	**51.602 (10,4%)**	**2.496**	**13.390**	**9.802**	**1.835**	**13.099**	**10.980**

Fuente: Servicio Público de Empleo Estatal.

Bajo el prisma del género, observamos que en el conjunto de los municipios analizados del Bilbao metropolitano, la brecha entre hombres y mujeres sin empleo es muy pequeña, siendo las últimas el 50,2% del total.

Respecto a la edad, el paro se concentra en el tramo de edad comprendido entre 25 y 45 años. Sin embargo, el mayor incremento de desempleo se ha producido entre quienes superan los 45 años de edad, un 13,8% más. En cuanto a menores de 25 años, el incremento del número de personas desempleados ha sido muy pequeño (1,1%), debido probablemente a que muchas están retrasando su incorporación al mercado laboral dada la situación económica.

Tabla 5: Paro registrado en municipios de Bilbao Metropolitano, por actividad. Diciembre 2010.

MUNICIPIOS	AGRICULTURA	INDUSTRIA	CONSTRUCCION	SERVICIOS	SIN ACTIVIDAD ANTERIOR
Bilbao	476	2.559	3.300	16.314	2.845
Barakaldo	58	973	1.428	4.404	573
Basauri	27	581	454	1.757	247
Getxo	27	486	331	2.732	336
Leioa	12	272	228	1.189	135
Portugalete	22	440	554	2.033	243
Santurtzi	31	396	755	2.339	345
Sestao	59	344	458	1.649	190
Total	**712**	**6.051**	**7.508**	**32.417**	**4.914**

Fuente: Servicio Público de Empleo Estatal.

La procedencia de los desempleados según la actividad refleja un año más que el mayor peso proviene del sector servicios, liderando el mayor porcentaje los municipios de Getxo (70%), Leioa (65%) y Bilbao (64%). De los municipios analizados, Barakaldo destaca por el alto porcentaje de desempleo en la construcción (19%), mientras que en Basauri la industria cuenta también con un porcentaje importante (19%). El sector primario es el más residual, siendo en Sestao donde su proporción es mayor (2,2%).

Tanto la agricultura como el grupo de aquellos que no han tenido ninguna actividad anterior han experimentado un fuerte crecimiento, del 66% y el 40% respectivamente. En el caso de los que no han tenido actividad anterior, dicho crecimiento puede explicarse por el gran número de personas que se han incorporado al mercado laboral procedentes del grupo "población inactiva". Los municipios en los que más ha aumentado este colectivo han sido Barakaldo (59% más) y Bilbao (55%).

El crecimiento experimentado por los diferentes sectores varía de unos municipios a otros. Así, cabe destacar el incremento de personas desempleadas provenientes de la industria en el municipio de Sestao (14,7%), y de los servicios en el de Barakaldo (16,3%). Tras el aumento registrado durante el año anterior en el número de desempleados provenientes de la construcción, a lo largo de 2010 el incremento en los municipios del Bilbao metropolitano ha sido tan sólo del 1,8%, habiendo sido mayor en Barakaldo (4,8%) y Bilbao (4%), mientras que en Leioa (- 6,9%) y Sestao (- 5,8%) incluso ha decrecido el número de parados del sector.

Contrataciones
Afiliación a la seguridad social
Paro registrado
[Población inmigrante

[Población inmigrante

La población extranjera constituye un grupo con creciente importancia social y demográfica tanto a nivel estatal como autonómico, provincial y como no, en el municipio de Bilbao. Recordemos que el peso que representa oscila entre el 8% en nuestro municipio al 14% en el conjunto del Estado. Se trata de un colectivo más vulnerable con las oscilaciones que vive el mercado de trabajo acusando aún más si caben las embestidas del desempleo.

Analizando la afiliación a la Seguridad Social de origen extranjero, (el dato disponible sobre este colectivo sólo desciende hasta territorio histórico) se observa que, en la Comunidad Autónoma Vasca, se registraron 50.951 afiliados en el último día del mes de diciembre de 2010, lo que supone un incremento del 3,1% con respecto al mismo mes de 2009. Comparando por sexos, la afiliación de las mujeres extranjeras ha ascendido mucho más que la de los hombres (6,6% las primeras y 0,7% los segundos).

Descendiendo al territorio de Bizkaia, los afiliados extranjeros -en la misma fecha- alcanzan la cifra de 23.226 con un incremento interanual importante del 7,7%, muy superior al registrado en el conjunto de la comunidad autónoma. Parece, por tanto, que a pesar de la situación económica actual el colectivo de trabajadores extranjeros aún no presenta, al menos desde el punto de vista de la afiliación a la Seguridad Social, signos de debilidad tan intensos. También en Bizkaia el incremento de las mujeres afiliadas extranjeras (10,2%) es muy superior al de los hombres (5,8%).

Respecto a la procedencia, un 32,1% procede de países de la Unión Europea, mientras que el resto, un 67,9%, tiene su origen en países de fuera de la UE. En Bizkaia, el porcentaje de trabajadores extranjeros extracomunitarios es mayor, en concreto el 71,2%.

Si atendemos al régimen de afiliación, es el régimen general el que predomina, de manera que en Bizkaia, el 64,2% de las afiliaciones de personas extranjeras son por cuenta ajena. El porcentaje de autónomos ha disminuido con respecto al año pasado, siendo actualmente del 13,3%. Dicho porcentaje es mucho mayor entre las personas extranjeras comunitarias (21,7%) que entre las procedentes de países de fuera de la UE (9,9%).

Tabla 6: Afiliados/as Extranjeros según sexo, régimen y procedencia en Bizkaia y País Vasco. A 31/12/2010.

Países	Bizkaia			País Vasco		
	Total	Unión Europea	Fuera Unión Europea	Total	Unión Europea	Fuera Unión Europea
Según Régimen						
Régimen General	14.912	4.526	10.386	33.821	11.080	22.741
Autónomos	3.088	1.440	1.648	6.480	3.192	3.288
Agrario	821	293	528	2.620	1.443	1.177
Mar	207	66	141	250	89	161
Hogar	4.198	322	3.876	7.781	551	7.230
Según Sexo						
Hombres	12.979	4.538	8.441	28.978	11.421	17.557
Mujeres	10.247	2.109	8.138	21.973	4.933	17.040
TOTAL	**23.226**	**6.647**	**16.579**	**50.952**	**16.355**	**34.597**

Fuente: Tesorería General de la Seguridad Social.

El régimen de hogar tiene mucha relevancia entre este colectivo, representando el 18,1% del total de las afiliaciones. En especial tiene más peso entre el colectivo extranjero femenino y de origen extracomunitario y, así, del total de las afiliaciones al hogar el 85,2% corresponden al perfil de mujer procedente de un país no perteneciente a la UE.

Desde la óptica de las contrataciones, los contratos formalizados durante 2010 a residentes en Bilbao procedentes del extranjero se elevan a 14.735 que, al comparar con los registrados en 2009 se contraen en un 4%, habiendo sido dicha disminución algo superior entre las mujeres (- 4,8%) que entre los hombres (- 3,5%).

Atendiendo al desempleo, en el caso de Bilbao el número de personas extranjeras en paro es de 3.287, que representan el 12,9% del total de desempleados de Bilbao. Está siendo un colectivo especialmente afectado por la mala situación que atraviesa el mercado laboral y, así, comparando los datos actuales con los registrados a diciembre de 2009 el incremento ha sido del 21,2%. Dicho incremento ha afectado en mayor medida a los hombres (32,2%) que han sido empleados de una forma muy intensa en sectores como la construcción y la industria, especialmente golpeados por la crisis. Las mujeres han sumado un 14,5% más de desempleadas.

Condiciones laborales

[Negociación colectiva

La información relativa a la negociación colectiva se ha obtenido del "Informe Sociolaboral Anual 2010" elaborado por el Consejo de Relaciones Laborales (CRL) del País Vasco.

Al finalizar el año 2010 los convenios registrados (hasta el 31/12/2010), eran un total de 531 y afectaron a 234.900 personas. El 68,6% de estas personas están acogidas por convenios de sector y el 31,4% restante por convenios de empresa.

En Bizkaia, al iniciarse 2010 había 254 convenios pendientes de renovación, el 81% en términos de empleo afectado. A lo largo de 2010 se registraron 64 convenios que concentraban el 3,9% de empleo. Así, el año finalizó con el 77,5% de las personas con convenios sin renovar. La cobertura de la negociación colectiva para Bizkaia este año (los trabajadores que al finalizar el año tienen su convenio vigente) ha sido, en términos de empleo, del 22,5% lo que supone una disminución respecto a 2009 (34,3%).

En el ámbito interterritorial de la CAPV se firmaron 14 convenios con repercusión sobre 5.488 personas.

En la CAPV hay 431 convenios de empresa para un total de 73.854 empleos y los convenios sectoriales ascienden a 100 con 161.042 personas trabajadoras. Para el total de la CAPV los convenios en vigor ascendieron a 531 para 234.900 empleados.

A nivel estatal, pero con incidencia en la CAPV, concurren un total de 149 convenios empresariales que inciden sobre un total de 24.322 personas. Los convenios sectoriales ascienden a 73 que afectan a un total de 61.042 empleos. En el total del Estado con incidencia en la CAPV se negociaron 222 para un total de 85.364 trabajadores y trabajadoras.

En la negociación colectiva vigente en 2010 se han negociado mayoritariamente convenios de ámbito temporal plurianual. Este hecho se mantiene respecto a negociaciones anteriores. De hecho el 94,5% de los convenios colectivos vigentes en 2010 se han acordado por un tiempo superior al año. Incluso, una vigencia superior a la bienal es pactada en el 81,5% de los convenios vigentes en 2010.

Tabla 7: Convenios colectivos en vigor y personas asalariadas afectadas en la CAPV y Bizkaia. 2010.

AMBITO	EMPRESA	SECTOR		TOTAL		
		Convenios	Personas afectadas	Convenios	Personas afectadas	Convenios	Personas afectadas
BIZKAIA	152	24.430	12	26.243	164	50.673	5.667
INTERTERRITORIAL(*)	13	3.605	1	1.883	14	5.488	1.352
Registrados en la CAPV	282	49.532	27	100.00	309	149.536	689
ESTATAL (**)	149	24.322	73	61.042	222	85.364	1.003
TOTAL CAPV	431	73.854	100	161.046	531	234.900	408
Portugalete	3.292 (2,5%)	180	886	626	129	765	706
Santurtzi	3.866 (9,1%)	207	1.084	724	133	1.012	706
Sestao	2.700 (9,5%)	174	776	509	101	691	449
Total	**51.602 (10,4%)**	**2.496**	**13.390**	**9.802**	**1.835**	**13.099**	**10.980**

Fuente: Consejo de Relaciones Laborales de Euskadi. (*) Ámbito interterritorial CAPV. (**) Ámbito Estatal con incidencia en la CAPV.

[Negociación colectiva
Expedientes de regulación de empleo
Salarios y costes laborales
Siniestralidad laboral

En cómputo global, el incremento pactado para 2010 es del 2,12%. El incremento salarial en los convenios registrados en nuestra Comunidad ha sido del 1,92% y el de los convenios de ámbito estatal con incidencia en la CAPV, el 2,48%. Asimismo, en los convenios de empresa el aumento salarial ha sido del 2,47% y en los de sector el 1,97%. Si lo comparamos con el pasado ejercicio, se aprecian descensos en las subidas salariales, motivados en gran parte por el descenso en la inflación.

Los efectos que corresponden a las cláusulas de revisión salarial por territorios de la CAPV en 2010 han sido diversos. Donde la cláusula ha tenido más impacto ha sido en los convenios de ámbito estatal al negociarse más que en la CAPV en función de previsiones futuras de la inflación condicionadas a revisión al final del año.

La jornada laboral es otro de los contenidos básicos en la negociación. En los convenios vigentes para 2010 sólo un 14% contempla reducciones de jornada laboral. Se puede afirmar que la tendencia de la reducción de jornada laboral es cada vez menor. De hecho, en 2009 supuso un porcentaje del 23% de los convenios frente al 14% en 2010.

Por otro lado, la jornada laboral aplicable en la CAPV es de 1.690 horas anuales para 2010 mientras que, en el conjunto del Estado asciende a 1.716.

A lo largo de 2010 se han registrado 298 huelgas laborales que han contado con 38.090 participantes, sumando un total de 179.519 jornadas no trabajadas. Al compararlo con el año anterior, se observa un incremento en todos los aspectos: mayor número de huelgas, de jornadas no trabajadas y de participantes.

Tabla 8: Incrementos salariales acordados para 2010 en la CAPV y Bizkaia.

AMBITO	Incremento salarial sin clausula de revisión salarial	Efectos de las clausulas de revisión	Incremento salarial Total
BIZKAIA	1,84	0,41	2,24
INTERTERRITORIAL(*)	0,35	0,01	0,36
REGISTRADOS EN LA CAPV	1,62	0,30	1,92
ESTATAL (**)	1,21	1,27	2,48
TOTAL CAPV	1,47	0,65	2,12

Fuente: Consejo de Relaciones Laborales de Euskadi. (*) Ámbito interterritorial CAPV. (**) Ámbito Estatal con incidencia en la CAPV.

Tabla 9: Porcentaje de convenios colectivos vigentes con reducción de jornada y de las personas afectadas por ellos. CAPV y Bizkaia 2010.

AMBITO	2009		2010	
	Convenios	Personas afectadas	Convenios	Personas afectadas
BIZKAIA	25,7	17,8	18,4	12,2
INTERTERRITORIAL(*)	33,3	7,3	28,6	19,1
CAPV	22,9	27,1	14,0	12,5
ESTATAL (**)	13,8	15,6	8,4	8,5

Fuente: Consejo de Relaciones Laborales de Euskadi. (*) Ámbito interterritorial CAPV. (**) Ámbito Estatal con incidencia en la CAPV.

Tabla 10: Número de huelgas laborales en la CAPV. 2006-2010.

	Huelgas	Participantes	Jornadas no trabajadas	Participantes por cada huelga	Jornadas no trabajadas por cada huelga	Horas no trabajadas por cada trabajador en huelga
2006	224	62.577	168.433	279	752	21,5
2007	204	46.492	112.497	228	551	19,4
2008	232	41.183	73.769	178	318	14,3
2009	280	27.117	126.184	97	451	37,2
2010	298	38.090	179.519	128	602	37.7

Fuente: Departamento de Justicia, Empleo y Seguridad Social del Gobierno Vasco y CRL.

La mayoría de las huelgas han tenido lugar en empresas privadas. Sin embargo, en el caso de las empresas públicas las huelgas han aumentado notablemente. El principal motivo que ha causado las huelgas ha sido la negociación de los convenios colectivos. Destaca la menor importancia relativa que han alcanzado, respecto al año anterior, las motivadas por regulaciones de empleo.

Negociación colectiva
[Expedientes de regulación de empleo
Salarios y costes laborales
Siniestralidad laboral

[Expedientes de regulación de empleo

El expediente de regulación de empleo es un procedimiento de carácter administrativo que puede producir tres efectos distintos en las relaciones contractuales de las personas con las empresas a las que prestan sus servicios: reducción de jornada, suspensión temporal de la relación laboral y extinción definitiva. Para producir estos efectos previamente tiene que ser aprobado por la Autoridad Laboral.

Aunque en los años anteriores a la crisis habían descendido los expedientes de forma notable, a partir del 2008, con la caída de la actividad económica, repuntaron tanto el número total de expedientes tramitados como el de los trabajadores afectados por los mismos, evolución que se intensificó en 2009. En 2010, sin embargo, el leve repunte de la actividad industrial y del sector servicios ha permitido que desciendan los expedientes dado que es en estos dos sectores donde se concentraban (en 2009 supusieron el 91%).

Así, el balance 2010 del total de expedientes de regulación de empleo (autorizados, no autorizados y desistidos) registrados en la CAPV y tramitados tanto por la Administración vasca como por la Administración central, muestra que se han registrado 2.282 expedientes que han afectado a 46.261 personas, cifras que suponen unos descensos respectivos del 22% y 47,7% en relación a 2009. Se aprecia un incremento importante entre los expedientes cuyo efecto es la extinción, crece también la reducción de jornada y desciende la suspensión, tipo que se había incrementado notablemente entre 2008 y 2009.

El análisis por territorio muestra que en los tres ámbitos se han producido descensos. A nivel sectorial, una vez más es la industria la actividad que ha concentrado el mayor número de expedientes (61%) así como al 76% de las personas afectadas. A gran distancia figuran el sector servicios, la construcción y el sector primario.

Comparados con el ejercicio anterior, tanto la industria como el sector servicios redujeron el número de expedientes y puestos de trabajo afectado. En los sectores de la construcción y el primario, sin embargo, aumentaron. Este comportamiento responde a la tímida recuperación de la industria y al mayor debilitamiento de la construcción en este año.

Tabla 11: Evolución de los expedientes de regulación de empleo autorizados en la CAPV, según tipo. 2005-2010.

	2005	2006	2007	2008	2009	2010
Número de expedientes	*328*	*173*	*282*	*496*	*2.565*	*2.282*
Personas afectadas	*6.158*	*3.338*	*4.815*	*12.795*	*68.722*	*46.261*
Tipo de expediente						
Reducción	*41*	*4*	*17*	*108*	*1.170*	*1.301*
Suspensión	*4.714*	*1.704*	*3.856*	*11.217*	*65.574*	*41.627*
Extinción	*1.403*	*1.630*	*942*	*1.470*	*1.978*	*3.333*

Fuente: Departamento de Empleo y Asuntos Sociales del Gobierno Vasco y CRL

[Salarios y costes laborales

En 2010 el coste laboral total medio por puesto de trabajo y mes en la CAPV ha ascendido a 2.934,56 euros, importe que supone un incremento del 1,4% respecto al mismo periodo del año anterior. Prácticamente tres cuartas partes de este coste medio corresponden al coste salarial propiamente dicho y el resto a otro tipo de costes, principalmente los relativos a las cotizaciones a la Seguridad Social.

Por sectores de actividad, el mayor coste laboral lo sigue soportando la Industria, con un coste laboral medio de 3.257€ que incluso ha crecido un 2,3% en un año, seguido de la construcción con 2.994 euros y un descenso del 0,3%. Y, por último, el sector servicios con 2.810 euros y un aumento del 1,4%.

Gráfico 4: Coste laboral total medio y por sectores en la CAPV. (€). 2010.

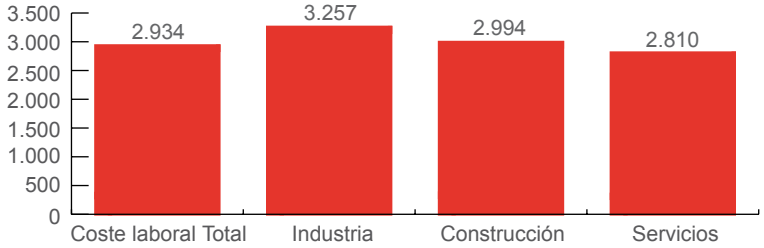

Fuente: Encuesta del Coste Laboral.INE.

En el conjunto del Estado el coste laboral medio por trabajador y mes se ha incrementado en menor medida (0,4%), cifrándose en 2.526,9 euros. La composición del coste laboral total en la CAPV es muy similar a la del Estado, si bien en nuestra comunidad el componente salarial presenta un mayor peso relativo (75,2% frente al 74,2% del Estado), debido al mayor peso de las percepciones no salariales en el ámbito estatal.

Por Comunidades Autónomas, los costes laborales por trabajador y mes más elevados corresponden a la CAPV (2.934,5 €) seguida muy de cerca por la Comunidad de Madrid (2.893,4 €/trabajador/mes) y por Cataluña (2.701,6 €). En el extremo opuesto, se encuentran Canarias (2.134,3 €) y Extremadura (2.153,9 €) representando los menores valores de costes.

Haciendo balance de los costes laborales entre 2006 y 2010, las mayores subidas han tenido lugar en las comunidades de Murcia (26,4%) y Extremadura (21,3%). Por el contrario, Navarra es la que menos ha subido (9,7%). La media del Estado ha sido del 15,7% y la del País Vasco se sitúa en el 16,9%.

Tabla 12: Evolución del coste laboral por trabajador y mes y por comunidades autónomas. 2006-2010.

	Coste laboral por trabajador y mes	
	2006	2010
Estado	***2.183,6***	***2.526,9***
País Vasco	***2.509,3***	***2.934,5***
Andalucía	*1.991,3*	*2.334,7*
Aragón	*2.181,1*	*2.454,6*
Asturias	*2.160,2*	*2.526,4*
Baleares	*2.050,4*	*2.400,9*
Canarias	*1.819,8*	*2.134,3*
Cantabria	*2.047,9*	*2.354,9*
Castilla- La Mancha	*1.945,9*	*2.266,9*
Castilla-León	*2.036,4*	*2.333,7*
Cataluña	*2.322,8*	*2.701,6*
C. Valenciana	*1.965,0*	*2.268,9*
Extremadura	*1.775,1*	*2.153,9*
Galicia	*1.895,3*	*2.251,3*
Madrid	*2.586,0*	*2.893,4*
Murcia	*1.868,3*	*2.361,8*
Navarra	*2.416,6*	*2.650,5*
Rioja	*2.026,2*	*2.365,6*

Fuente: Encuesta del Coste Laboral. INE.

Analizando los costes laborales por componentes a lo largo de 2010, aquellos que se engloban dentro de “otros costes” han descendido de forma importante, especialmente los que corresponden a costes por percepciones no salariales, cuando el ejercicio anterior protagonizaron una importante subida. Se trata de costes ligados a indemnizaciones por despidos y a situaciones de regulación de empleo. Así, han descendido un 8,9% en la CAPV y un 7,7% en el Estado.

Negociación colectiva
Expedientes de regulación de empleo
[Salarios y costes laborales
Siniestralidad laboral

Negociación colectiva
Expedientes de regulación de empleo
Salarios y costes laborales
[Siniestralidad laboral

[Siniestralidad laboral

Según Osalan-Instituto Vasco de Seguridad y Salud Laborales el número total de trabajadores y trabajadoras con baja afectados por la siniestralidad laboral en la CAPV ha descendido de forma leve en 2010, en un contexto de clara contracción de la actividad y del empleo. Cabe recordar que tradicionalmente nuestro territorio se ha caracterizado por peores valores que el conjunto del Estado, si bien debe tenerse en cuenta que la composición del tejido empresarial en ambos ámbitos es distinta, ya que en la CAPV el peso del sector industrial es sensiblemente mayor que en el conjunto del Estado.

Concretamente, en 2010 el número total de personas afectadas por la siniestralidad laboral con baja se ha situado en 39.150, distribuidas de la siguiente manera: el 87,4% ha correspondido a accidentados con baja en jornada laboral, el 10% in itinere, y el 2,7% restante a enfermedades profesionales. La evolución descendente de la siniestralidad total (–2,8%) ha sido generalizada, ya que han disminuido tanto los accidentes ocurridos en jornada laboral (–3,1%), como los acontecidos in itinere (–0,1%), así como las enfermedades profesionales (-2,3%). En el conjunto del Estado la siniestrabilidad ha descendido el 9,9%.

El análisis sectorial muestra asimismo una caída generalizada de los accidentados con baja en jornada laboral, ya que estos se han reducido en todos los sectores (–4,2% en el caso del sector industrial, –7,1% en el primario, –8% en la construcción) a excepción de los servicios que se han mantenido como en el ejercicio anterior.

El principal protagonista de la siniestralidad vuelve a ser el sector de la construcción con 79,6 personas accidentadas por cada mil empleos y con cifras muy cercanas el sector primario, al contar con 76,7 accidentados por cada mil ocupados. A cierta distancia los sectores industrial y de servicios con 55,4 y 23,7 accidentados por cada mil ocupados, respectivamente. En el conjunto de la CAPV la incidencia de la siniestralidad laboral en 2009 se ha situado en 35,9 accidentados por cada mil ocupados, valor algo inferior a los 37 registrados en 2009.

En el cuadro anterior se refleja la situación tanto de Bilbao como de Bizkaia de lo que se obtiene que más de la mitad de los accidentes (58,35%) han tenido lugar en la capital vizcaína. La comparación con el año anterior nos dice que en el caso de Bilbao, han descendido en un 18% cuando en Bizkaia ha sido del 3%.

Tabla 13: Evolución de la Siniestralidad laboral en Bizkaia y Bilbao. 2005-2010.

	Accidentes con baja en jornada laboral								Accidentes baja in itinere	Enfermedades profesionales con baja	TOTAL
	Total	Por Gravedad			Por Sector						
		Leves	Graves	Mortales	Agric.	Industria	Construcción	Servicios			
2005 Bizkaia	23.663	23.441	197	25	533	8.162	4.994	9.974	2.894	965	27.522
2006 Bizkaia	23.549	23.378	139	32	592	8.298	4.964	9.695	2.502	813	26.864
2007 Bizkaia	21.788	21.631	129	28	506	7.887	4.497	8.898	2.416	376	24.580
2008 Bizkaia	22.334	22.163	145	26	497	8.360	4.245	9.232	2.518	653	25.505
2009 Bizkaia	17.089	17.666	118	25	389	5.905	3.647	7.868	2.116	473	20.398
2009 BIlbao	**7.974**	**5.794**	**43**	**7**	**53**	**924**	**1.100**	**5.897**	**812**	**-(*)**	**14.133**
2010 Bizkaia	17.255	17.143	91	21	374	5.673	3.293	7.915	2.090	424	19.769
2010 BIlbao	**5.566**	**5.533**	**25**	**8**	**56**	**730**	**1.073**	**3.707**	**776**	**-(*)**	**11.537**

Fuente: Osalan.(*) Dato no disponible.

Negociación colectiva
Expedientes de regulación de empleo
Salarios y costes laborales
[Siniestralidad laboral

El análisis sectorial muestra que, tanto en Bizkaia como en Bilbao, el sector servicios (66,6%) es el que concentra el mayor peso en materia de siniestrabilidad laboral. Le sigue construcción (19,3%) e industria (13%), mientras que el sector primario (1%) tienen una incidencia escasa.

Tabla 14: Comparación de la siniestralidad laboral en CAPV, Bizkaia y Bilbao. 2010.

Siniestralidad laboral	CAPV	BIZKAIA	BILBAO
Total bajas	***39.150***	***19.769***	***11.537***
Accidentes en jornada de trabajo con baja	*34.106*	*17.255*	*5.566*
Accidentes in itinere con baja	*4.002*	*2.090*	*776*
Enfermedades Profesionales	*1.042*	*424*	*
Accidentados/ Ocupados	*35,9*	*34,8*	.*

Fuente: Osalan. (*) Dato no disponible.

Entorno sociolaboral
Panorama del Mercado de Trabajo en el ámbito vasco
Principales variables del mercado de trabajo
Condiciones laborales

Gráficos

- Gráfico 1: Evolución de los Indicadores Laborales de la CAPV. (Miles de personas). 2004-2010.
- Gráfico 2: Evolución de los Contratos realizados en Bilbao Metropolitano. 2007-2009.
- Gráfico 3: Evolución de los trabajadores afiliados a la Seguridad Social en el País Vasco, Bizkaia y Bilbao. 2003-2010 (a 31 de Diciembre).
- Gráfico 4: Coste laboral total medio y por sectores en la CAPV. (€). 2010.

Fuente: Eustat.

[**Gráfico 1: Evolución de los Indicadores Laborales de la CAPV. (Miles de personas). 2004-2010.**

Gráfico 2: Evolución de los Contratos realizados en Bilbao Metropolitano. 2007-2009.

Gráfico 3: Evolución de los trabajadores afiliados a la Seguridad Social en el País Vasco, Bizkaia y Bilbao. 2003-2010 (a 31 de Diciembre).

Gráfico 4: Coste laboral total medio y por sectores en la CAPV. (€). 2010.

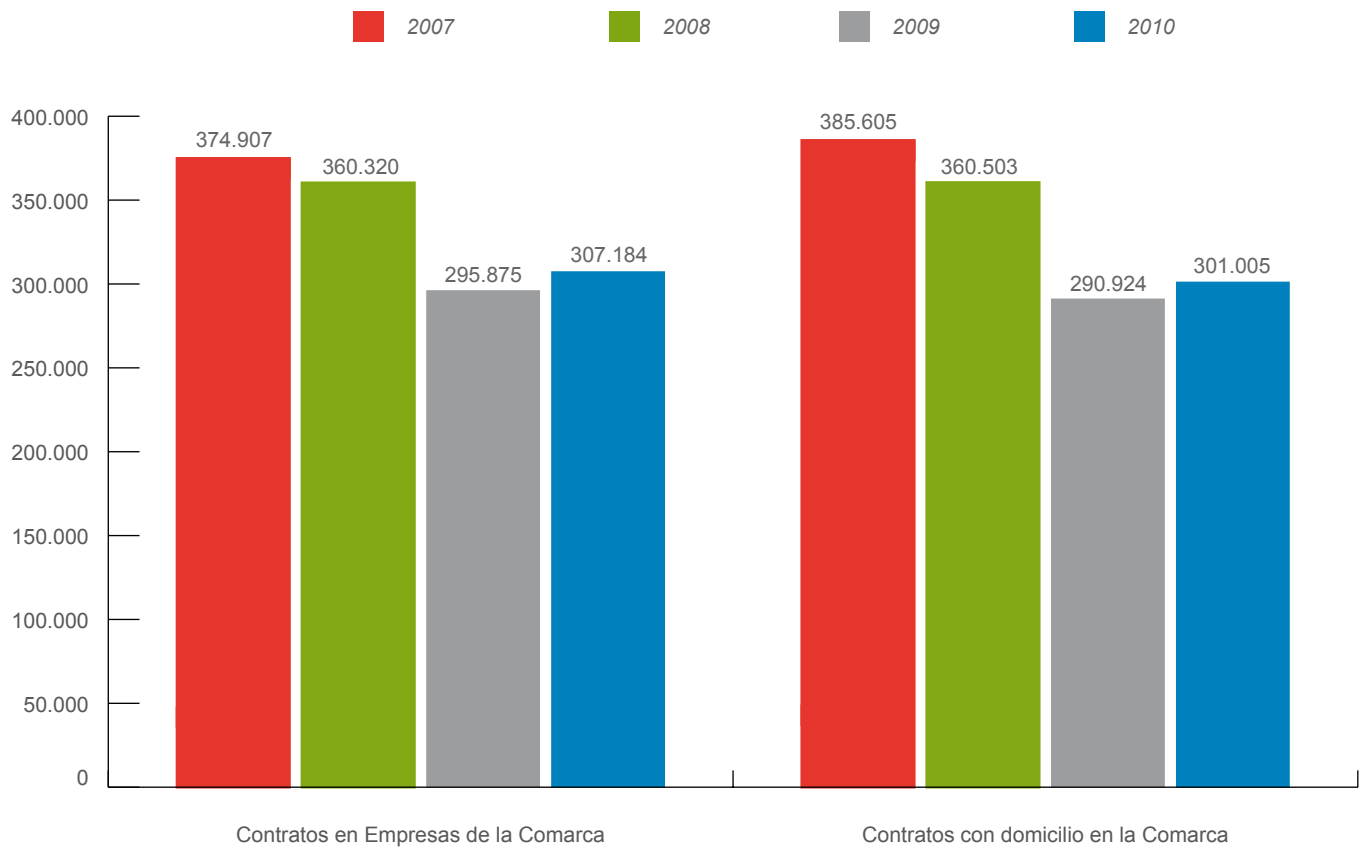

Gráfico 1: Evolución de los Indicadores Laborales de la CAPV. (Miles de personas). 2004-2010.

[**Gráfico 2: Evolución de los Contratos realizados en Bilbao Metropolitano. 2007-2009.**

Gráfico 3: Evolución de los trabajadores afiliados a la Seguridad Social en el País Vasco, Bizkaia y Bilbao. 2003-2010 (a 31 de Diciembre).

Gráfico 4: Coste laboral total medio y por sectores en la CAPV. (€). 2010.

Fuente: Servicio Público de Empleo Estatal.

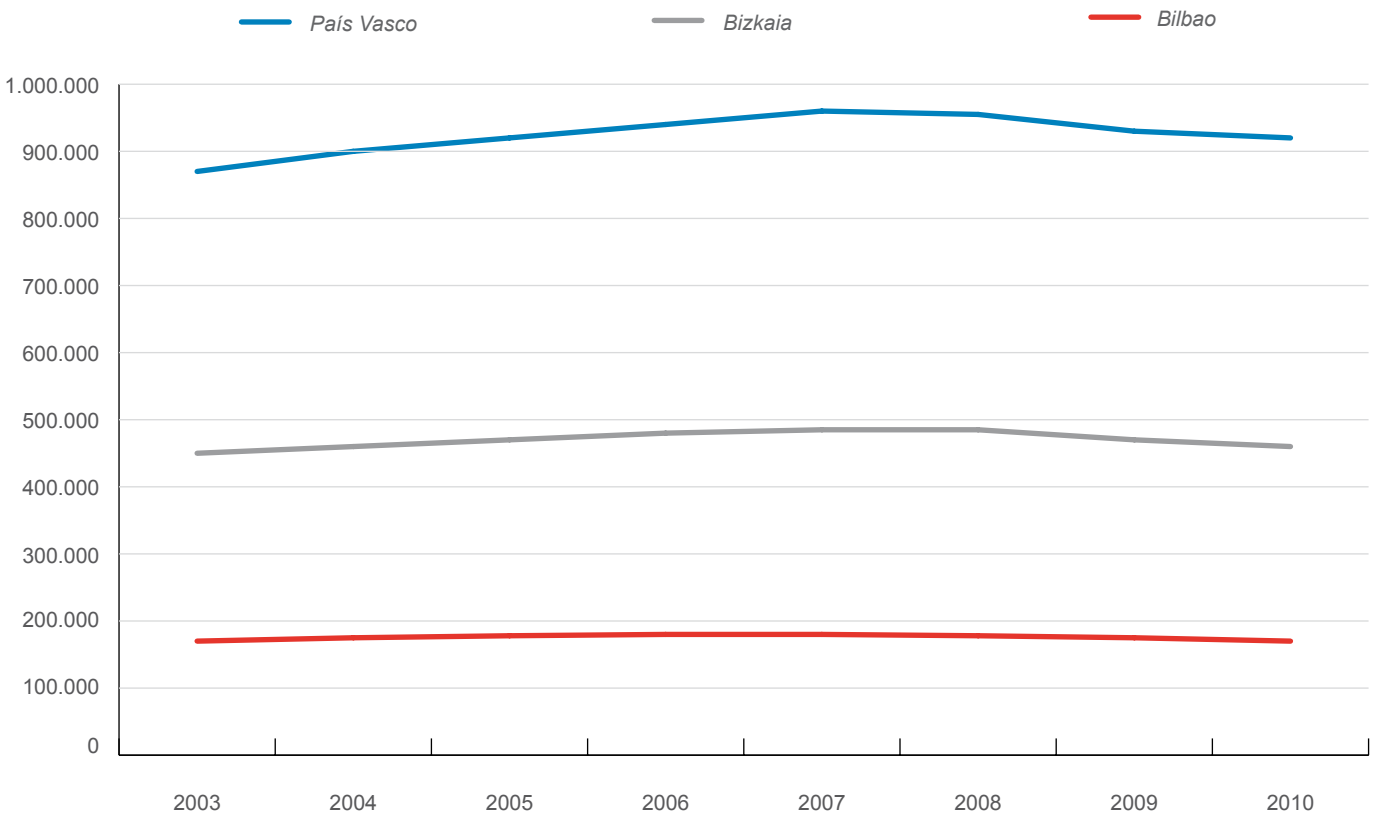

Gráfico 1: Evolución de los Indicadores Laborales de la CAPV. (Miles de personas). 2004-2010.

Gráfico 2: Evolución de los Contratos realizados en Bilbao Metropolitano. 2007-2009.

[Gráfico 3: Evolución de los trabajadores afiliados a la Seguridad Social en el País Vasco, Bizkaia y Bilbao. 2003-2010 (a 31 de Diciembre).

Gráfico 4: Coste laboral total medio y por sectores en la CAPV. (€). 2010.

Fuente: Tesorería General de la Seguridad Social.

Gráfico 1: Evolución de los Indicadores Laborales de la CAPV. (Miles de personas). 2004-2010.

Gráfico 2: Evolución de los Contratos realizados en Bilbao Metropolitano. 2007-2009.

Gráfico 3: Evolución de los trabajadores afiliados a la Seguridad Social en el País Vasco, Bizkaia y Bilbao. 2003-2010 (a 31 de Diciembre).

[Gráfico 4: Coste laboral total medio y por sectores en la CAPV. (€). 2010.

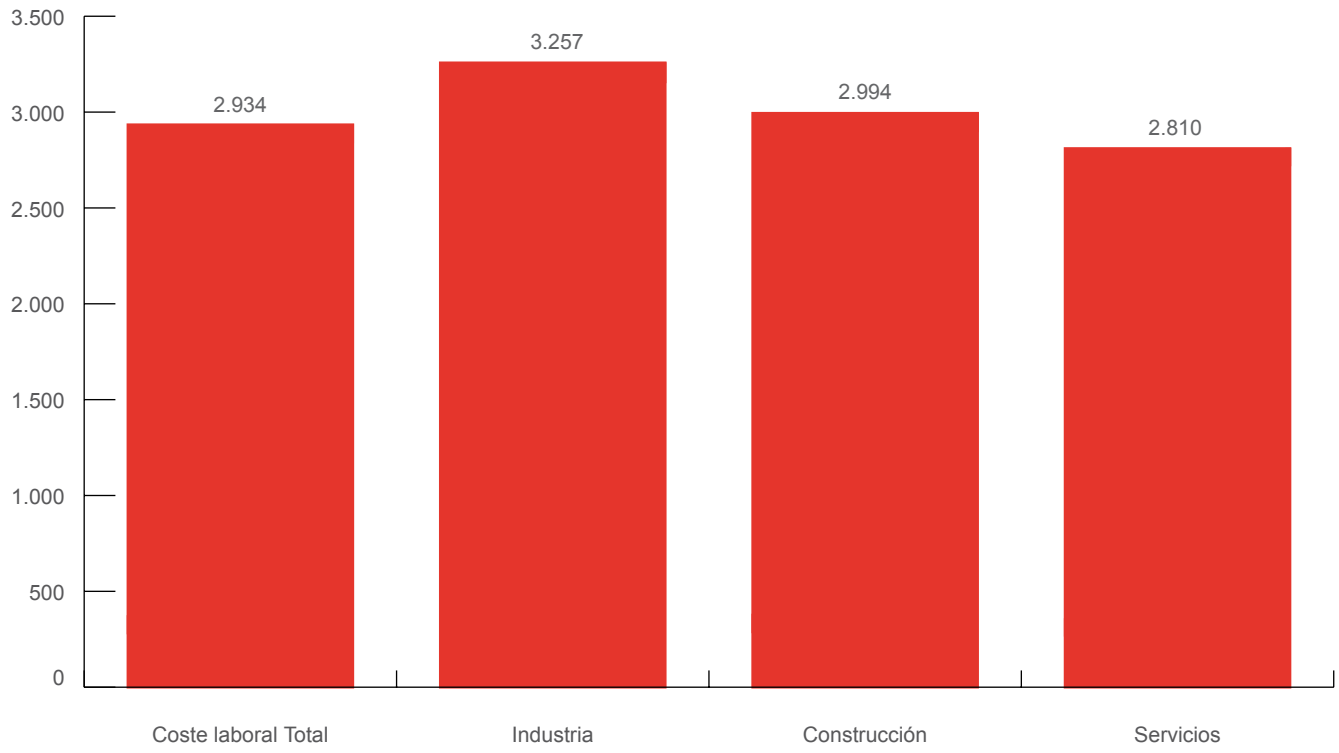

Fuente: Encuesta del Coste Laboral.INE.

Tablas

- Tabla 1: Evolución de Afiliados a la Seguridad Social en Bilbao, régimen de afiliación. 2008-2009.
- Tabla 2: Afiliados a la Seguridad Social en Bilbao Metropolitano 2009, por régimen de afiliación y % variación. 2009-2010.
- Tabla 3: Tasa de paro según sexo y edad por ámbitos. Diciembre 2010.
- Tabla 4: Paro registrado en municipios de Bilbao Metropolitano, por sexo y edad. Diciembre 2010.
- Tabla 5: Paro registrado en municipios de Bilbao Metropolitano, por actividad. Diciembre 2010.
- Tabla 6: Afiliados Extranjeros según Sexo, Régimen y Procedencia en Bizkaia y País Vasco. A 31/12/2010.
- Tabla 7: Convenios colectivos y trabajadores/as afectados/as en vigor en la CAPV y Bizkaia. 2010.
- Tabla 8: Incrementos salariales acordados para 2010 en la CAPV y Bizkaia.
- Tabla 9: Porcentaje de convenios colectivos vigentes con reducción de jornada y de las personas afectadas por ellos. CAPV y Bizkaia. 2010.
- Tabla 10: Número de huelgas laborales en la CAPV. 2006-2010.
- Tabla 11: Evolución de los expedientes de regulación de empleo autorizados en la CAPV, según tipo. 2005-2010.
- Tabla 12: Evolución del coste laboral por trabajador y mes y coste laboral unitario por comunidad autónoma. 2006-2010.
- Tabla 13: Evolución de la Siniestralidad laboral en Bizkaia y Bilbao. 2005-2010.
- Tabla 14: Comparativa de la siniestralidad laboral en CAPV, Bizkaia y Bilbao. 2010.

AFILIACIÓN	2009	2010
Régimen General	147.105	145.958
R. Autónomos	23.433	23.047
R. Hogar	3.119	3.280
R. Agrario	369	351
R. Mar	849	835
TOTAL	174.875	173.471

Fuente: Tesorería General de la Seguridad Social.

[Tabla 1: Evolución de Afiliados a la Seguridad Social en Bilbao, régimen de afiliación. 2008-2009.

Tabla 2: Afiliados a la Seguridad Social en Bilbao Metropolitano 2009, por régimen de afiliación y % variación. 2009-2010.

Tabla 3: Tasa de paro según sexo y edad por ámbitos. Diciembre 2010.

Tabla 4: Paro registrado en municipios de Bilbao Metropolitano, por sexo y edad. Diciembre 2010.

Tabla 5: Paro registrado en municipios de Bilbao Metropolitano, por actividad. Diciembre 2010.

Tabla 6: Afiliados Extranjeros según Sexo, Régimen y Procedencia en Bizkaia y País Vasco. A 31/12/2010.

Tabla 7: Convenios colectivos y trabajadores/as afectados/as en vigor en la CAPV y Bizkaia. 2010.

Tabla 8: Incrementos salariales acordados para 2010 en la CAPV y Bizkaia.

Tabla 9: Porcentaje de convenios colectivos vigentes con reducción de jornada y de las personas afectadas por ellos. CAPV y Bizkaia. 2010.

Tabla 10: Número de huelgas laborales en la CAPV. 2006-2010.

Tabla 11: Evolución de los expedientes de regulación de empleo autorizados en la CAPV, según tipo. 2005-2010.

Tabla 12: Evolución del coste laboral por trabajador y mes y coste laboral unitario por comunidad autónoma. 2006-2010.

Tabla 13: Evolución de la Siniestralidad laboral en Bizkaia y Bilbao. 2005-2010.

Tabla 14: Comparativa de la siniestralidad laboral en CAPV, Bizkaia y Bilbao. 2010.

AFILIACIÓN	R. General	Autónomos	Hogar	Agrario	Mar	Total/ var % 2009-2010
Bilbao	145.958	23.047	3.280	351	835	173.471 (-0,8%)
Barakaldo	21.719	5.255	301	37	0	27.312 (0,2%)
Basauri	12.390	2.665	111	13	0	15.175 (-3,3%)
Getxo	11.634	6.227	1.681	27	162	19.731 (-2,8%)
Leioa	12.153	2.165	201	13	36	14.568 (2,4%)
Portugalete	5.666	2.714	177	11	119	8.687 (-2,4%)
Santurtzi	4.446	2.535	103	10	136	7.230 (0,3%)
Bizkaia	370.999	86.096	7.960	1.164	2.838	469.057 (-0,2%)

Fuente: Tesorería General de la Seguridad Social.

Tabla 1: Evolución de Afiliados a la Seguridad Social en Bilbao, régimen de afiliación. 2008-2009.
Tabla 2: Afiliados a la Seguridad Social en Bilbao Metropolitano 2009, por régimen de afiliación y % variación. 2009-2010.
Tabla 3: Tasa de paro según sexo y edad por ámbitos. Diciembre 2010.
Tabla 4: Paro registrado en municipios de Bilbao Metropolitano, por sexo y edad. Diciembre 2010.
Tabla 5: Paro registrado en municipios de Bilbao Metropolitano, por actividad. Diciembre 2010.
Tabla 6: Afiliados Extranjeros según Sexo, Régimen y Procedencia en Bizkaia y País Vasco. A 31/12/2010.
Tabla 7: Convenios colectivos y trabajadores/as afectados/as en vigor en la CAPV y Bizkaia. 2010.
Tabla 8: Incrementos salariales acordados para 2010 en la CAPV y Bizkaia.
Tabla 9: Porcentaje de convenios colectivos vigentes con reducción de jornada y de las personas afectadas por ellos. CAPV y Bizkaia. 2010.
Tabla 10: Número de huelgas laborales en la CAPV. 2006-2010.
Tabla 11: Evolución de los expedientes de regulación de empleo autorizados en la CAPV, según tipo. 2005-2010.
Tabla 12: Evolución del coste laboral por trabajador y mes y coste laboral unitario por comunidad autónoma. 2006-2010.
Tabla 13: Evolución de la Siniestralidad laboral en Bizkaia y Bilbao. 2005-2010.
Tabla 14: Comparativa de la siniestralidad laboral en CAPV, Bizkaia y Bilbao. 2010.

	Bilbao	Bizkaia	País Vasco	Estado
TOTAL	**15,6%**	**14%**	**13%**	**21,6%**
Hombre	13,8%	12,5%	11,6%	18%
Mujer	17,8%	16%	15%	26,7%
< 25 años	18%	16%	14,7%	20,5%
> 25 años	15,5%	14%	13%	22,7%

Fuente: Servicio Público de Empleo Estatal. Elaboración propia.

Tabla 1: Evolución de Afiliados a la Seguridad Social en Bilbao, régimen de afiliación. 2008-2009.

Tabla 2: Afiliados a la Seguridad Social en Bilbao Metropolitano 2009, por régimen de afiliación y % variación. 2009-2010.

[Tabla 3: Tasa de paro según sexo y edad por ámbitos. Diciembre 2010.

Tabla 4: Paro registrado en municipios de Bilbao Metropolitano, por sexo y edad. Diciembre 2010.

Tabla 5: Paro registrado en municipios de Bilbao Metropolitano, por actividad. Diciembre 2010.

Tabla 6: Afiliados Extranjeros según Sexo, Régimen y Procedencia en Bizkaia y País Vasco. A 31/12/2010.

Tabla 7: Convenios colectivos y trabajadores/as afectados/as en vigor en la CAPV y Bizkaia. 2010.

Tabla 8: Incrementos salariales acordados para 2010 en la CAPV y Bizkaia.

Tabla 9: Porcentaje de convenios colectivos vigentes con reducción de jornada y de las personas afectadas por ellos. CAPV y Bizkaia. 2010.

Tabla 10: Número de huelgas laborales en la CAPV. 2006-2010.

Tabla 11: Evolución de los expedientes de regulación de empleo autorizados en la CAPV, según tipo. 2005-2010.

Tabla 12: Evolución del coste laboral por trabajador y mes y coste laboral unitario por comunidad autónoma. 2006-2010.

Tabla 13: Evolución de la Siniestralidad laboral en Bizkaia y Bilbao. 2005-2010.

Tabla 14: Comparativa de la siniestralidad laboral en CAPV, Bizkaia y Bilbao. 2010.

MUNICIPIOS	TOTAL PARADOS (%var. 2010-2009)	HOMBRES			MUJERES		
		<25	25-44	>=45	<25	25-44	>=45
Bilbao	25.494 (12,4%)	1.158	6.380	4.829	941	6.519	5.667
Barakaldo	7.436 (15,6%)	387	2.110	1.492	266	1.829	1.352
Basauri	3.066 (6,0%)	156	708	618	110	785	689
Getxo	3.912 (3,0%)	133	973	671	109	1.023	1.003
Leioa	1.836 (6,5%)	101	473	333	46	475	408
Portugalete	3.292 (2,5%)	180	886	626	129	765	706
Santurtzi	3.866 (9,1%)	207	1.084	724	133	1.012	706
Sestao	2.700 (9,5%)	174	776	509	101	691	449
Total	**51.602 (10,4%)**	**2.496**	**13.390**	**9.802**	**1.835**	**13.099**	**10.980**

Fuente: Servicio Público de Empleo Estatal.

Tabla 1: Evolución de Afiliados a la Seguridad Social en Bilbao, régimen de afiliación. 2008-2009.

Tabla 2: Afiliados a la Seguridad Social en Bilbao Metropolitano 2009, por régimen de afiliación y % variación. 2009-2010.

Tabla 3: Tasa de paro según sexo y edad por ámbitos. Diciembre 2010.

[Tabla 4: Paro registrado en municipios de Bilbao Metropolitano, por sexo y edad. Diciembre 2010.

Tabla 5: Paro registrado en municipios de Bilbao Metropolitano, por actividad. Diciembre 2010.

Tabla 6: Afiliados Extranjeros según Sexo, Régimen y Procedencia en Bizkaia y País Vasco. A 31/12/2010.

Tabla 7: Convenios colectivos y trabajadores/as afectados/as en vigor en la CAPV y Bizkaia. 2010.

Tabla 8: Incrementos salariales acordados para 2010 en la CAPV y Bizkaia.

Tabla 9: Porcentaje de convenios colectivos vigentes con reducción de jornada y de las personas afectadas por ellos. CAPV y Bizkaia. 2010.

Tabla 10: Número de huelgas laborales en la CAPV. 2006-2010.

Tabla 11: Evolución de los expedientes de regulación de empleo autorizados en la CAPV, según tipo. 2005-2010.

Tabla 12: Evolución del coste laboral por trabajador y mes y coste laboral unitario por comunidad autónoma. 2006-2010.

Tabla 13: Evolución de la Siniestralidad laboral en Bizkaia y Bilbao. 2005-2010.

Tabla 14: Comparativa de la siniestralidad laboral en CAPV, Bizkaia y Bilbao. 2010.

MUNICIPIOS	AGRICULTURA	INDUSTRIA	CONSTRUCCION	SERVICIOS	SIN ACTIVIDAD ANTERIOR
Bilbao	476	2.559	3.300	16.314	**2.845**
Barakaldo	58	973	1.428	4.404	**573**
Basauri	27	581	454	1.757	**247**
Getxo	27	486	331	2.732	**336**
Leioa	12	272	228	1.189	**135**
Portugalete	22	440	554	2.033	**243**
Santurtzi	31	396	755	2.339	**345**
Sestao	59	344	458	1.649	**190**
Total	**712**	**6.051**	**7.508**	**32.417**	**4.914**

Fuente: Servicio Público de Empleo Estatal.

Tabla 1: Evolución de Afiliados a la Seguridad Social en Bilbao, régimen de afiliación. 2008-2009.

Tabla 2: Afiliados a la Seguridad Social en Bilbao Metropolitano 2009, por régimen de afiliación y % variación. 2009-2010.

Tabla 3: Tasa de paro según sexo y edad por ámbitos. Diciembre 2010.

Tabla 4: Paro registrado en municipios de Bilbao Metropolitano, por sexo y edad. Diciembre 2010.

[Tabla 5: Paro registrado en municipios de Bilbao Metropolitano, por actividad. Diciembre 2010.

Tabla 6: Afiliados Extranjeros según Sexo, Régimen y Procedencia en Bizkaia y País Vasco. A 31/12/2010.

Tabla 7: Convenios colectivos y trabajadores/as afectados/as en vigor en la CAPV y Bizkaia. 2010.

Tabla 8: Incrementos salariales acordados para 2010 en la CAPV y Bizkaia.

Tabla 9: Porcentaje de convenios colectivos vigentes con reducción de jornada y de las personas afectadas por ellos. CAPV y Bizkaia. 2010.

Tabla 10: Número de huelgas laborales en la CAPV. 2006-2010.

Tabla 11: Evolución de los expedientes de regulación de empleo autorizados en la CAPV, según tipo. 2005-2010.

Tabla 12: Evolución del coste laboral por trabajador y mes y coste laboral unitario por comunidad autónoma. 2006-2010.

Tabla 13: Evolución de la Siniestralidad laboral en Bizkaia y Bilbao. 2005-2010.

Tabla 14: Comparativa de la siniestralidad laboral en CAPV, Bizkaia y Bilbao. 2010.

Países	Bizkaia			País Vasco		
	Total	Unión Europea	Fuera Unión Europea	Total	Unión Europea	Fuera Unión Europea
Según Régimen						
Régimen General	14.912	4.526	10.386	33.821	11.080	22.741
Autónomos	3.088	1.440	1.648	6.480	3.192	3.288
Agrario	821	293	528	2.620	1.443	1.177
Mar	207	66	141	250	89	161
Hogar	4.198	322	3.876	7.781	551	7.230
Según Sexo						
Hombres	12.979	4.538	8.441	28.978	11.421	17.557
Mujeres	10.247	2.109	8.138	21.973	4.933	17.040
TOTAL	**23.226**	**6.647**	**16.579**	**50.952**	**16.355**	**34.597**

Fuente: Tesorería General de la Seguridad Social.

Tabla 1: Evolución de Afiliados a la Seguridad Social en Bilbao, régimen de afiliación. 2008-2009.

Tabla 2: Afiliados a la Seguridad Social en Bilbao Metropolitano 2009, por régimen de afiliación y % variación. 2009-2010.

Tabla 3: Tasa de paro según sexo y edad por ámbitos. Diciembre 2010.

Tabla 4: Paro registrado en municipios de Bilbao Metropolitano, por sexo y edad. Diciembre 2010.

Tabla 5: Paro registrado en municipios de Bilbao Metropolitano, por actividad. Diciembre 2010.

[Tabla 6: Afiliados Extranjeros según Sexo, Régimen y Procedencia en Bizkaia y País Vasco. A 31/12/2010.

Tabla 7: Convenios colectivos y trabajadores/as afectados/as en vigor en la CAPV y Bizkaia. 2010.

Tabla 8: Incrementos salariales acordados para 2010 en la CAPV y Bizkaia.

Tabla 9: Porcentaje de convenios colectivos vigentes con reducción de jornada y de las personas afectadas por ellos. CAPV y Bizkaia. 2010.

Tabla 10: Número de huelgas laborales en la CAPV. 2006-2010.

Tabla 11: Evolución de los expedientes de regulación de empleo autorizados en la CAPV, según tipo. 2005-2010.

Tabla 12: Evolución del coste laboral por trabajador y mes y coste laboral unitario por comunidad autónoma. 2006-2010.

Tabla 13: Evolución de la Siniestralidad laboral en Bizkaia y Bilbao. 2005-2010.

Tabla 14: Comparativa de la siniestralidad laboral en CAPV, Bizkaia y Bilbao. 2010.

AMBITO	EMPRESA	SECTOR			TOTAL		
		Convenios	Trabajadores afectados	Convenios	Trabajadores afectados	Convenios	Trabajadores afectados
BIZKAIA	152	24.430	12	26.243	164	50.673	5.667
INTERTERRITORIAL(*)	13	3.605	1	1.883	14	5.488	1.352
Registrados en la CAPV	282	49.532	27	100.00	309	149.536	689
ESTATAL (**)	149	24.322	73	61.042	222	85.364	1.003
TOTAL CAPV	431	73.854	100	161.046	531	234.900	408
Portugalete	3.292 (2,5%)	180	886	626	129	765	706
Santurtzi	3.866 (9,1%)	207	1.084	724	133	1.012	706
Sestao	2.700 (9,5%)	174	776	509	101	691	449
TOTAL	**51.602 (10,4%)**	**2.496**	**13.390**	**9.802**	**1.835**	**13.099**	**10.980**

Fuente: Consejo de Relaciones Laborales de Euskadi. (*) Ámbito interterritorial CAPV. (**) Ámbito estatal con incidencia en la CAPV.

Tabla 1: Evolución de Afiliados a la Seguridad Social en Bilbao, régimen de afiliación. 2008-2009.

Tabla 2: Afiliados a la Seguridad Social en Bilbao Metropolitano 2009, por régimen de afiliación y % variación. 2009-2010.

Tabla 3: Tasa de paro según sexo y edad por ámbitos. Diciembre 2010.

Tabla 4: Paro registrado en municipios de Bilbao Metropolitano, por sexo y edad. Diciembre 2010.

Tabla 5: Paro registrado en municipios de Bilbao Metropolitano, por actividad. Diciembre 2010.

Tabla 6: Afiliados Extranjeros según Sexo, Régimen y Procedencia en Bizkaia y País Vasco. A 31/12/2010.

[Tabla 7: Convenios colectivos y trabajadores/as afectados/as en vigor en la CAPV y Bizkaia. 2010.

Tabla 8: Incrementos salariales acordados para 2010 en la CAPV y Bizkaia.

Tabla 9: Porcentaje de convenios colectivos vigentes con reducción de jornada y de las personas afectadas por ellos. CAPV y Bizkaia. 2010.

Tabla 10: Número de huelgas laborales en la CAPV. 2006-2010.

Tabla 11: Evolución de los expedientes de regulación de empleo autorizados en la CAPV, según tipo. 2005-2010.

Tabla 12: Evolución del coste laboral por trabajador y mes y coste laboral unitario por comunidad autónoma. 2006-2010.

Tabla 13: Evolución de la Siniestralidad laboral en Bizkaia y Bilbao. 2005-2010.

Tabla 14: Comparativa de la siniestralidad laboral en CAPV, Bizkaia y Bilbao. 2010.

AMBITO	Incremento salarial sin clausula de revisión salarial	Efectos de las clausulas de revisión	Incremento salarial Total
BIZKAIA	1,84	0,41	2,24
INTERTERRITORIAL(*)	0,35	0,01	0,36
REGISTRADOS EN LA CAPV	1,62	0,30	1,92
ESTATAL (**)	1,21	1,27	2,48
TOTAL CAPV	1,47	0,65	2,12

Fuente: Consejo de Relaciones Laborales de Euskadi. (*) Ámbito interterritorial CAPV. (**) Ámbito estatal con incidencia en la CAPV.

Tabla 1: Evolución de Afiliados a la Seguridad Social en Bilbao, régimen de afiliación. 2008-2009.

Tabla 2: Afiliados a la Seguridad Social en Bilbao Metropolitano 2009, por régimen de afiliación y % variación. 2009-2010.

Tabla 3: Tasa de paro según sexo y edad por ámbitos. Diciembre 2010.

Tabla 4: Paro registrado en municipios de Bilbao Metropolitano, por sexo y edad. Diciembre 2010.

Tabla 5: Paro registrado en municipios de Bilbao Metropolitano, por actividad. Diciembre 2010.

Tabla 6: Afiliados Extranjeros según Sexo, Régimen y Procedencia en Bizkaia y País Vasco. A 31/12/2010.

Tabla 7: Convenios colectivos y trabajadores/as afectados/as en vigor en la CAPV y Bizkaia. 2010.

[Tabla 8: Incrementos salariales acordados para 2010 en la CAPV y Bizkaia.

Tabla 9: Porcentaje de convenios colectivos vigentes con reducción de jornada y de las personas afectadas por ellos. CAPV y Bizkaia. 2010.

Tabla 10: Número de huelgas laborales en la CAPV. 2006-2010.

Tabla 11: Evolución de los expedientes de regulación de empleo autorizados en la CAPV, según tipo. 2005-2010.

Tabla 12: Evolución del coste laboral por trabajador y mes y coste laboral unitario por comunidad autónoma. 2006-2010.

Tabla 13: Evolución de la Siniestralidad laboral en Bizkaia y Bilbao. 2005-2010.

Tabla 14: Comparativa de la siniestralidad laboral en CAPV, Bizkaia y Bilbao. 2010.

AMBITO	2009		2010	
	Convenios	Personas afectadas	Convenios	Personas afectadas
BIZKAIA	25,7	17,8	**18,4**	**12,2**
INTERTERRITORIAL(*)	33,3	7,3	**28,6**	**19,1**
CAPV	22,9	27,1	**14,0**	**12,5**
ESTATAL (**)	13,8	15,6	**8,4**	**8,5**

Fuente: Consejo de Relaciones Laborales de Euskadi. (*) Ámbito interterritorial CAPV. (**) Ámbito estatal con incidencia en la CAPV.

Tabla 1: Evolución de Afiliados a la Seguridad Social en Bilbao, régimen de afiliación. 2008-2009.

Tabla 2: Afiliados a la Seguridad Social en Bilbao Metropolitano 2009, por régimen de afiliación y % variación. 2009-2010.

Tabla 3: Tasa de paro según sexo y edad por ámbitos. Diciembre 2010.

Tabla 4: Paro registrado en municipios de Bilbao Metropolitano, por sexo y edad. Diciembre 2010.

Tabla 5: Paro registrado en municipios de Bilbao Metropolitano, por actividad. Diciembre 2010.

Tabla 6: Afiliados Extranjeros según Sexo, Régimen y Procedencia en Bizkaia y País Vasco. A 31/12/2010.

Tabla 7: Convenios colectivos y trabajadores/as afectados/as en vigor en la CAPV y Bizkaia. 2010.

Tabla 8: Incrementos salariales acordados para 2010 en la CAPV y Bizkaia.

[Tabla 9: Porcentaje de convenios colectivos vigentes con reducción de jornada y de las personas afectadas por ellos. CAPV y Bizkaia. 2010.

Tabla 10: Número de huelgas laborales en la CAPV. 2006-2010.

Tabla 11: Evolución de los expedientes de regulación de empleo autorizados en la CAPV, según tipo. 2005-2010.

Tabla 12: Evolución del coste laboral por trabajador y mes y coste laboral unitario por comunidad autónoma. 2006-2010.

Tabla 13: Evolución de la Siniestralidad laboral en Bizkaia y Bilbao. 2005-2010.

Tabla 14: Comparativa de la siniestralidad laboral en CAPV, Bizkaia y Bilbao. 2010.

	Huelgas	Participantes	Jornadas no trabajadas	Participantes por cada huelga	Jornadas no trabajadas por cada huelga	Horas no trabajadas por cada trabajador en huelga
2006	224	62.577	168.433	279	752	21,5
2007	204	46.492	112.497	228	551	19,4
2008	232	41.183	73.769	178	318	14,3
2009	280	27.117	126.184	97	451	37,2
2010	298	38.090	179.519	128	602	37.7

Fuente: Departamento de Justicia, Empleo y Asuntos Sociales del Gobierno Vasco y CRL.

Tabla 1: Evolución de Afiliados a la Seguridad Social en Bilbao, régimen de afiliación. 2008-2009.
Tabla 2: Afiliados a la Seguridad Social en Bilbao Metropolitano 2009, por régimen de afiliación y % variación. 2009-2010.
Tabla 3: Tasa de paro según sexo y edad por ámbitos. Diciembre 2010.
Tabla 4: Paro registrado en municipios de Bilbao Metropolitano, por sexo y edad. Diciembre 2010.
Tabla 5: Paro registrado en municipios de Bilbao Metropolitano, por actividad. Diciembre 2010.
Tabla 6: Afiliados Extranjeros según Sexo, Régimen y Procedencia en Bizkaia y País Vasco. A 31/12/2010.
Tabla 7: Convenios colectivos y trabajadores/as afectados/as en vigor en la CAPV y Bizkaia. 2010.
Tabla 8: Incrementos salariales acordados para 2010 en la CAPV y Bizkaia.
Tabla 9: Porcentaje de convenios colectivos vigentes con reducción de jornada y de las personas afectadas por ellos. CAPV y Bizkaia. 2010.
[Tabla 10: Número de huelgas laborales en la CAPV. 2006-2010.
Tabla 11: Evolución de los expedientes de regulación de empleo autorizados en la CAPV, según tipo. 2005-2010.
Tabla 12: Evolución del coste laboral por trabajador y mes y coste laboral unitario por comunidad autónoma. 2006-2010.
Tabla 13: Evolución de la Siniestralidad laboral en Bizkaia y Bilbao. 2005-2010.
Tabla 14: Comparativa de la siniestralidad laboral en CAPV, Bizkaia y Bilbao. 2010.

	2005	2006	2007	2008	2009	2010
Número de expedientes	328	173	282	496	2.565	2.282
Personas afectadas	6.158	3.338	4.815	12.795	68.722	46.261
Tipo de expediente						
Reducción	41	4	17	108	1.170	1.301
Suspensión	4.714	1.704	3.856	11.217	65.574	41.627
Extinción	1.403	1.630	942	1.470	1.978	3.333

Fuente: Departamento de Empleo y Asuntos Sociales del Gobierno Vasco y CRL.

Tabla 1: Evolución de Afiliados a la Seguridad Social en Bilbao, régimen de afiliación. 2008-2009.

Tabla 2: Afiliados a la Seguridad Social en Bilbao Metropolitano 2009, por régimen de afiliación y % variación. 2009-2010.

Tabla 3: Tasa de paro según sexo y edad por ámbitos. Diciembre 2010.

Tabla 4: Paro registrado en municipios de Bilbao Metropolitano, por sexo y edad. Diciembre 2010.

Tabla 5: Paro registrado en municipios de Bilbao Metropolitano, por actividad. Diciembre 2010.

Tabla 6: Afiliados Extranjeros según Sexo, Régimen y Procedencia en Bizkaia y País Vasco. A 31/12/2010.

Tabla 7: Convenios colectivos y trabajadores/as afectados/as en vigor en la CAPV y Bizkaia. 2010.

Tabla 8: Incrementos salariales acordados para 2010 en la CAPV y Bizkaia.

Tabla 9: Porcentaje de convenios colectivos vigentes con reducción de jornada y de las personas afectadas por ellos. CAPV y Bizkaia. 2010.

Tabla 10: Número de huelgas laborales en la CAPV. 2006-2010.

[Tabla 11: Evolución de los expedientes de regulación de empleo autorizados en la CAPV, según tipo. 2005-2010.

Tabla 12: Evolución del coste laboral por trabajador y mes y coste laboral unitario por comunidad autónoma. 2006-2010.

Tabla 13: Evolución de la Siniestralidad laboral en Bizkaia y Bilbao. 2005-2010.

Tabla 14: Comparativa de la siniestralidad laboral en CAPV, Bizkaia y Bilbao. 2010.

	Coste laboral por trabajador y mes	
	2006	2010
Estado	**2.183,6**	**2.526,9**
País Vasco	**2.509,3**	**2.934,5**
Andalucía	1.991,3	2.334,7
Aragón	2.181,1	2.454,6
Asturias	2.160,2	2.526,4
Baleares	2.050,4	2.400,9
Canarias	1.819,8	2.134,3
Cantabria	2.047,9	2.354,9
Castilla- La Mancha	1.945,9	2.266,9
Castilla-León	2.036,4	2.333,7
Cataluña	2.322,8	2.701,6
C. Valenciana	1.965,0	2.268,9
Extremadura	1.775,1	2.153,9
Galicia	1.895,3	2.251,3
Madrid	2.586,0	2.893,4
Murcia	1.868,3	2.361,8
Navarra	2.416,6	2.650,5
Rioja	2.026,2	2.365,6

Fuente: Encuesta del coste laboral. INE.

Tabla 1: Evolución de Afiliados a la Seguridad Social en Bilbao, régimen de afiliación. 2008-2009.

Tabla 2: Afiliados a la Seguridad Social en Bilbao Metropolitano 2009, por régimen de afiliación y % variación. 2009-2010.

Tabla 3: Tasa de paro según sexo y edad por ámbitos. Diciembre 2010.

Tabla 4: Paro registrado en municipios de Bilbao Metropolitano, por sexo y edad. Diciembre 2010.

Tabla 5: Paro registrado en municipios de Bilbao Metropolitano, por actividad. Diciembre 2010.

Tabla 6: Afiliados Extranjeros según Sexo, Régimen y Procedencia en Bizkaia y País Vasco. A 31/12/2010.

Tabla 7: Convenios colectivos y trabajadores/as afectados/as en vigor en la CAPV y Bizkaia. 2010.

Tabla 8: Incrementos salariales acordados para 2010 en la CAPV y Bizkaia.

Tabla 9: Porcentaje de convenios colectivos vigentes con reducción de jornada y de las personas afectadas por ellos. CAPV y Bizkaia. 2010.

Tabla 10: Número de huelgas laborales en la CAPV. 2006-2010.

Tabla 11: Evolución de los expedientes de regulación de empleo autorizados en la CAPV, según tipo. 2005-2010.

[**Tabla 12: Evolución del coste laboral por trabajador y mes y coste laboral unitario por comunidad autónoma. 2006-2010.**

Tabla 13: Evolución de la Siniestralidad laboral en Bizkaia y Bilbao. 2005-2010.

Tabla 14: Comparativa de la siniestralidad laboral en CAPV, Bizkaia y Bilbao. 2010.

	Accidentes con baja en jornada laboral								Accidentes baja in itinere	Enfermedades profesionales con baja	TOTAL
	Total	Por Gravedad			Por Sector						
		Leves	Graves	Mortales	Agric.	Industria	Construcción	Servicios			
2005 Bizkaia	23.663	23.441	197	25	533	8.162	4.994	9.974	2.894	965	27.522
2006 Bizkaia	23.549	23.378	139	32	592	8.298	4.964	9.695	2.502	813	26.864
2007 Bizkaia	21.788	21.631	129	28	506	7.887	4.497	8.898	2.416	376	24.580
2008 Bizkaia	22.334	22.163	145	26	497	8.360	4.245	9.232	2.518	653	25.505
2009 Bizkaia	17.089	17.666	118	25	389	5.905	3.647	7.868	2.116	473	20.398
2009 Bilbao	**7.974**	**5.794**	**43**	**7**	**53**	**924**	**1.100**	**5.897**	**812**	**-(*)**	**14.133**
2010 Bizkaia	17.255	17.143	91	21	374	5.673	3.293	7.915	2.090	424	19.769
2010 Bilbao	**5.566**	**5.533**	**25**	**8**	**56**	**730**	**1.073**	**3.707**	**776**	**-(*)**	**11.537**

Fuente: Osalan. Dato no disponible.

Tabla 1: Evolución de Afiliados a la Seguridad Social en Bilbao, régimen de afiliación. 2008-2009.

Tabla 2: Afiliados a la Seguridad Social en Bilbao Metropolitano 2009, por régimen de afiliación y % variación. 2009-2010.

Tabla 3: Tasa de paro según sexo y edad por ámbitos. Diciembre 2010.

Tabla 4: Paro registrado en municipios de Bilbao Metropolitano, por sexo y edad. Diciembre 2010.

Tabla 5: Paro registrado en municipios de Bilbao Metropolitano, por actividad. Diciembre 2010.

Tabla 6: Afiliados Extranjeros según Sexo, Régimen y Procedencia en Bizkaia y País Vasco. A 31/12/2010.

Tabla 7: Convenios colectivos y trabajadores/as afectados/as en vigor en la CAPV y Bizkaia. 2010.

Tabla 8: Incrementos salariales acordados para 2010 en la CAPV y Bizkaia.

Tabla 9: Porcentaje de convenios colectivos vigentes con reducción de jornada y de las personas afectadas por ellos. CAPV y Bizkaia. 2010.

Tabla 10: Número de huelgas laborales en la CAPV. 2006-2010.

Tabla 11: Evolución de los expedientes de regulación de empleo autorizados en la CAPV, según tipo. 2005-2010.

Tabla 12: Evolución del coste laboral por trabajador y mes y coste laboral unitario por comunidad autónoma. 2006-2010.

[Tabla 13: Evolución de la Siniestralidad laboral en Bizkaia y Bilbao. 2005-2010.

Tabla 14: Comparativa de la siniestralidad laboral en CAPV, Bizkaia y Bilbao. 2010.

Siniestralidad laboral	CAPV	BIZKAIA	BILBAO
Total bajas	**39.150**	**19.769**	**11.537**
Accidentes en jornada de trabajo con baja	34.106	17.255	5.566
Accidentes in itinere con baja	4.002	2.090	776
Enfermedades Profesionales	1.042	424	*
Accidentados/ Ocupados	35,9	34,8	*

Fuente: Osalan. Dato no disponible.

Tabla 1: Evolución de Afiliados a la Seguridad Social en Bilbao, régimen de afiliación. 2008-2009.
Tabla 2: Afiliados a la Seguridad Social en Bilbao Metropolitano 2009, por régimen de afiliación y % variación. 2009-2010.
Tabla 3: Tasa de paro según sexo y edad por ámbitos. Diciembre 2010.
Tabla 4: Paro registrado en municipios de Bilbao Metropolitano, por sexo y edad. Diciembre 2010.
Tabla 5: Paro registrado en municipios de Bilbao Metropolitano, por actividad. Diciembre 2010.
Tabla 6: Afiliados Extranjeros según Sexo, Régimen y Procedencia en Bizkaia y País Vasco. A 31/12/2010.
Tabla 7: Convenios colectivos y trabajadores/as afectados/as en vigor en la CAPV y Bizkaia. 2010.
Tabla 8: Incrementos salariales acordados para 2010 en la CAPV y Bizkaia.
Tabla 9: Porcentaje de convenios colectivos vigentes con reducción de jornada y de las personas afectadas por ellos. CAPV y Bizkaia. 2010.
Tabla 10: Número de huelgas laborales en la CAPV. 2006-2010.
Tabla 11: Evolución de los expedientes de regulación de empleo autorizados en la CAPV, según tipo. 2005-2010.
Tabla 12: Evolución del coste laboral por trabajador y mes y coste laboral unitario por comunidad autónoma. 2006-2010.
Tabla 13: Evolución de la Siniestralidad laboral en Bizkaia y Bilbao. 2005-2010.
[Tabla 14: Comparativa de la siniestralidad laboral en CAPV, Bizkaia y Bilbao. 2010.





CAPÍTULO 9

Actividad económica

PYMES en Europa
PYMES en el Estado
El tejido empresarial en la CAPV
El tejido empresarial en Bilbao
Comparación del tejido empresarial entre diferentes ámbitos
Las empresas de Economía Social
La actividad emprendedora

B Anuario Socieconómico de Bilbao 2010

PYMES en Europa

Tras la intensa recesión registrada en 2009, que obligó a la adopción de medidas intervencionistas por parte de los gobiernos y bancos centrales, el inicio del 2010 trajo consigo una cierta estabilización de los indicadores económicos. La tímida e incipiente recuperación que mostraban los datos macroeconómicos, de intensidad desigual según el territorio en el que fijemos nuestra atención, pronto se vio oscurecida por la dimensión que la crisis alcanzaba en varios países de la UE.

Con el repliegue de los instrumentos de intervención pública, y la moderación en la demanda de consumo, ciertos países de la Eurozona sujetos a desajustes presupuestarios, comienzan a padecer ataques especulativos sobre los bonos públicos, dando origen a lo que se conocerá como "Crisis de la Deuda Soberana".

En opinión del "Servicio de Estudios del BBVA", algunas de las características significativas de la situación económica en la Eurozona a finales del 2010, se sintetizan en los siguientes elementos:

- La crisis de la deuda soberana, incrementa las tensiones financieras.
- El principal riesgo para las perspectivas de la zona euro, continúa originándose en los mercados financieros.
- En el ámbito de la política fiscal, la necesidad de establecer planes de austeridad, puede tener efectos en el ritmo de recuperación de la actividad económica.
- Debilidad en la demanda de consumo.
- Depreciación del euro.

Este contexto económico, con unos estados que han visto incrementada su deuda tanto por la caída de ingresos como por los esfuerzos realizados para el sostenimiento del sistema financiero, ha condicionado directamente la actividad de las PYMES, que además se han encontrado con importantes restricciones en el acceso a fuentes de financiación.

Alrededor de 90 millones de personas son empleadas en este tipo de empresas, que conforman más del 99% de compañías existentes. El tipo de PYMES predominante, se concentra esencialmente en el segmento de microempresas (9 o menos personas empleadas) que alcanza el 92% de las entidades registradas en la UE. Esta característica empresarial se acentúa en los países del sur de Europa, donde los porcentajes de microempresas resultan superiores a la media europea.

Tabla 1: Distribución de Empresas según tamaño UE-27 y España, Italia, Portugal. 2008.

	PYMES			
	Micro (<9 trab.)	Pequeña (10-49 trab.)	Mediana (50-249 trab.)	Grande (250<trab.)
Europa-27	92%	6,7%	1,1%	0,2%
España	93,1%	6%	0,8%	0,1%
Italia	94,3%	5,1%	0,5%	0,1%
Portugal	94%	5,2%	0,7%	0,1%

Fuente: Eurostat.

Dada la importancia que las PYMES tienen como agentes generadores de empleo y riqueza, la Comisión Europea puso en marcha el año 2008, la Carta Europea de la Pequeña y Mediana Empresa (Small Business Act), con el objeto de estimular la actividad de las PYMES. Durante el 2010 se ha procedido a relanzar dicha iniciativa, promoviendo un nuevo impulso a los objetivos contemplados en la misma, los cuales se articulan en cuatro ámbitos principales:

- Financiación para la inversión y el crecimiento.
- Legislación Inteligente (reducción de burocracia, unificación normativa…).
- Mercado único europeo.
- Globalización (mercados externos) y Cambio Climático.

Esta intervención específica en el ámbito de las PYMES, ha sido diseñada en sintonía con el Plan "Estrategia Europea 2020" aprobado por la Comisión Europea en 2010 con el objeto de alentar la reactivación económica en el espacio europeo.

PYMES en Europa
PYMES en el Estado
El tejido empresarial en la CAPV
El tejido empresarial en Bilbao
Comparación del tejido empresarial entre diferentes ámbitos
Las empresas de Economía Social
La actividad emprendedora

PYMES en el Estado

Los datos extraídos del Directorio Central de Empresas facilitados por el INE, nos muestran que a fecha de 1 de enero de 2010, existen en el Estado 3.291.263 empresas, frente a las 3.355.830 del año anterior. Este guarismo, refleja un descenso del 1,9% (-64.567) en el número de entidades laborales registradas en relación al 2009.

Atendiendo a su distribución por sector económico[1], el Comercio concentra el 24,2% de las empresas, Construcción 15,5% e Industria, el 7%. Finalmente, el sector Resto de Servicios, donde se concentran las empresas de mayor tamaño (55,5% del total, frente al 24,7% de Industria), alcanza el 53,3% sobre el total de empresas registradas.

Tabla 2: Estructura del PIB por sectores económicos en España.

AÑO	Agricultura y Pesca	Industria y Energía	Construcción	Servicios
1970	11%	34%	8,8%	46,3%
1980	7%	28,6%	7,9%	56,5%
1990	5,5%	25,1%	8,8%	60,6%
2000	4,4%	20,9%	8,3%	66,4%
2005	3,1%	18,4%	11,6%	66,8%
2009	2,5%	15,1%	10,7%	71,7%
2010	2,7%	15,6%	10,1%	71,6%

Fuente: Economy Weblog a partir de datos de Contabilidad Nacional del INE.

Analizando la estructura del PIB de acuerdo a la clasificación que nos presenta el cuadro, la caída de la aportación del sector Construcción en el último año, ha supuesto un ligero incremento estadístico del peso de las categorías de Industria y Energía así como de Agricultura y Pesca. El sector Servicios, constituye indiscutiblemente el sector económico más relevante, habiendo aumentado en la última década un 5,2%, muy por encima del crecimiento registrado por la Construcción en relación al total del PIB generado. Este aumento reseñado del sector Servicios, coincide con el decrecimiento de la Industria y Energía, que pierde un 5,3% en su aportación al PIB durante el último decenio.

Las PYMES en el estado, suponen el 99,9% de las empresas existentes en 2010. De estas, el 53,9% son empresas sin asalariados, lo que supone un ascenso del 1,2% con respecto a los datos del año 2009 y alcanza los registros máximos desde 1999, cuando se situó en el 54,6%. Si contemplamos las empresas que declaran tener entre 1-2 personas asalariadas (27%) y las añadimos a las entidades sin asalariados, nos encontramos con que el 81% de las PYMES se mueven en la franja de 0-2. Estos datos, que muestran un tejido empresarial muy atomizado, suponen en opinión de la Dirección General de la Política de la PYME[2] del Gobierno Central, una dificultad añadida a la hora de afrontar temas críticos para las PYMES, como son los aspectos de la internacionalización y el acceso a la financiación, constituyendo del mismo modo, un retroceso en el proceso de convergencia respecto al tamaño medio de la PYME en Europa.

Tabla 3: Volumen, Distribución Porcentual (2010) y Variación Interanual de Empresas, según Forma Jurídica en España. 2009-2010.

FORMA JURÍDICA														
AÑO	Sociedades Anónimas		Sociedades Limitadas		Comunidades de Bienes		Sociedades Cooperativas		Personas Físicas		Asociaciones y Otros		Org. Autónomos y Varios*	
2010	105.203	3,2%	1.125.990	34,2%	114.186	3,5%	22.702	0,7%	1.745.912	53%	168.364	5,1%	8.906	0,3%
2009	109.330		1.140.820		114.831		23.483		1.793.897		164.284		9.185	
VARIACIÓN 09 /10	- 3,8%		-1,3%		-0,6%		-3,5%		-2,7%		2,5%		-3%	

Fuente: Elaboración propia sobre datos del INE.
**Sociedades Comanditarias, Sociedades Colectivas y Otros.*

(1) La nueva Clasificación Nacional de Actividades Económicas (CNAE 2009) implica cambios en la codificación de actividades, por lo que no se realizan comparaciones con los registros de años anteriores.
(2) "Retrato de la PYME 2011". Dirección General de la Política de la PYME-Subdirección General de Fomento Empresarial.

PYMES en Europa
PYMES en el Estado
El tejido empresarial en la CAPV
El tejido empresarial en Bilbao
Comparación del tejido empresarial entre diferentes ámbitos
Las empresas de Economía Social
La actividad emprendedora

Atendiendo a la tipología jurídica del tejido empresarial, en 2010 el régimen de Personas Físicas aglutinaba el 53% de las compañías, con un retroceso del 2,7% respecto al ejercicio anterior, siendo la categoría que en términos absolutos mayores pérdidas registra, con una reducción de 47.985 empresas. En segundo lugar encontramos las Sociedades Limitadas, que abarca el 34,2% de los registros, con un descenso del 1,3%. Resulta destacable del mismo modo, que las tipologías de Sociedades Anónimas y Cooperativas, categorías con el menor peso en relación al total, atesoran los mayores descensos porcentuales. Apuntar que el único rango que registra subidas, es el referido a Asociaciones y Otros, con un repunte del 2,5%, lo que equivale a 4.080 empresas más en términos absolutos y le sitúa con una representación del 5,1% sobre el total.

A la hora de analizar la fotografía que nos muestra la tabla, debemos tener en cuenta una doble premisa. Por un lado, el número absoluto de empresas ha descendido con respecto al año anterior y del mismo modo, se han dado movimientos en cuanto a la categorización de algunas empresas, que han podido modificar su régimen jurídico. En este sentido, en el informe “Retrato de la PYME 2011” mencionado anteriormente, se refiere que “[…] La Sociedad Anónima como forma jurídica, está perdiendo protagonismo en favor de la Sociedad Limitada y la Comunidad de Bienes, y es previsible que este trasvase se siga produciendo, por la mayor idoneidad de la Sociedad Limitada para la constitución de una empresa de pequeña dimensión. La forma jurídica de Sociedad Limitada Nueva Empresa (SLNE), ha supuesto que empresas que se constituían bajo la condición jurídica de Persona Física, principalmente trabajadores autónomos, opten por esta forma jurídica, que acorta los plazos de constitución y permite la separación del patrimonio personal del empresarial”.

PYMES en Europa
PYMES en el Estado
El tejido empresarial en la CAPV
El tejido empresarial en Bilbao
Comparación del tejido empresarial entre diferentes ámbitos
Las empresas de Economía Social
La actividad emprendedora

El tejido empresarial en la CAPV

La economía vasca, tras encadenar dos años consecutivos con tasas negativas de crecimiento, rompió en el 2010 esta tendencia, registrando un tímido repunte del 0,3%. Esta leve recuperación, impulsada principalmente por el empuje de las exportaciones, dibuja un contexto empresarial en el que el volumen total de empresas existentes, prosigue con el descenso ya iniciado en el 2009, cuando se constató un decrecimiento del 0,9% en la cuantía de las mismas.

A 1 de Enero de 2010, según los datos publicados por el Directorio de Actividades Económicas (DIRAE) que elabora el Eustat, el número de establecimientos registrados alcanza los 191.057. Esto supone 11.036 entidades menos, lo que equivale a una reducción del 5,5% en relación al ejercicio anterior.

El impacto que en términos de empleo supone esta evolución, se refleja en un descenso del 4,9% de la población ocupada en las empresas computadas. Esto equivale a una reducción de 46.466 empleos, pasando de las 952.510 personas ocupadas en 2009, a las 906.044 existentes en 2010.

Teniendo en cuenta la distribución territorial de los parámetros contemplados, el desglose muestra que en Bizkaia existen en 2010, un total de 99.086 establecimientos (el 51,9% de la CAPV), un 5,3% menos que en 2009. En relación al empleo, Bizkaia, que acapara el 50,7% del total de la CAPV, sufre la mayor caída de personas ocupadas de los 3 territorios, con un descenso del 5,3%, al pasar de los 486.100 empleos del 2009, a los 460.094 del año posterior. Por lo que respecta al resto de territorios, el descenso porcentual en el número de establecimientos es superior, con pérdidas cifradas en un 5,7% en el caso de Gipuzkoa, y un 5,6% en Álava. Este descenso en el volumen empresarial, tiene su correlación en los datos de empleo, que registran datos negativos, aunque inferiores que en Bizkaia, disminuyendo un 4,7% en el caso de Gipuzkoa, y un 3,7% en el de Álava.

Si atendemos a la radiografía del último lustro, en términos generales, se atestigua un incremento de empresas respecto al año 2006 de un 2,6% en la CAPV (+4.751) y un 3,3% en Bizkaia (+3.215). Esta evolución sin embargo, registra un comportamiento desigual, al ser el año 2009 un ejercicio donde comienza un suave decrecimiento en el volumen total, acentuándose este retroceso en el 2010.

Gráfico 1: Evolución del número de establecimientos en la CAPV y Bizkaia. 2006-2010.

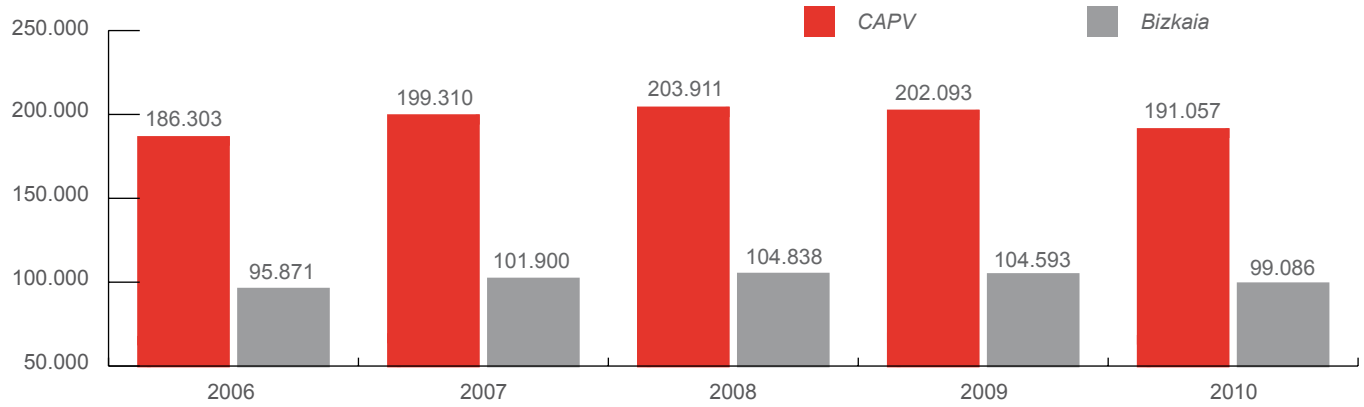

Fuente: Eustat. Directorio de Actividades Económicas.

Demografía empresarial

En 2010, la distribución en la CAPV por sectores de actividad, sitúa al Comercio, Transporte y la Hostelería como el sector más numeroso, ya que aglutina el 39% del total, seguido de Banca, Seguros, Actividades Inmobiliarias y Actividades Profesionales que suponen un 21,2%. En tercer lugar se encuentra la Construcción con un 15,5%. En lo que respecta al resto de sectores, Administraciones Públicas, Educación, Sanidad y Servicios Sociales engloban un 8%, la Industria y Energía un 7,5%, Actividades Artísticas, Recreativas y Otros Servicios un 7,1% y finalmente, Información y Comunicaciones un 1,7%.

En Bizkaia la distribución por sectores respecto a la CAPV registra pequeñas variaciones. Comercio, Transporte y la Hostelería tiene el mayor peso relativo, con un 40,2% sobre el total de establecimientos, lo que supone un 1,2% más en relación a la media de la CAPV. Le siguen los servicios relacionados con la Banca, Seguros, Inmobiliarias y Actividades Profesionales, con un 22,1% y la Construcción con un 14,8%. Por último, el sector de Industria y Energía acumula un 6,5%, frente al 7,5% que agrupa a nivel CAPV.

En cuanto al empleo por sectores, en la CAPV la actividad que mayor número de personas ocupa es Comercio, Transporte y Hostelería, con un total de 239.682 empleos, representando un 26,4% sobre el total. Le sigue Industria y Energía con 200.112 trabajadores, lo que constituye un 22% del total de empleos.

En Bizkaia por su parte, el sector de actividad que más personas emplea es también el del Comercio, Transporte y la Hostelería, con 125.900 empleos generados y una representación de un 27,3% sobre el total, seguido de Industria y Energía, con 79.866, lo que equivale al 17,3%.

Tabla 4: Empresas y Empleo según tamaño de entidad. CAPV y Bizkaia. 2010.

TAMAÑO	CAPV		BIZKAIA	
	EMPRESAS	EMPLEO	EMPRESAS	EMPLEO
0-2	74,1%	19,1%	75%	19,9%
3-9	18,7%	18,1%	18,1%	17,8%
10-49	6%	25,6%	5,7%	25,2%
>50	1,2%	37,2%	1,2%	37,1%

Fuente: Eustat. Directorio de Actividades Económicas y elaboración propia.

En cuanto a la estructura por tamaño, el 92,8% de las empresas vascas son microempresas (0-9 personas empleadas), que concentran el 37,2% del empleo. Esta misma proporción, 37,2%, resulta ser el empleo generado por las firmas de 50 o más personas empleadas, que suponen el 1,2% del total de empresas de la CAPV. En Bizkaia, el registro de microempresas asciende al 93,1% aunque aglutina un porcentaje menor de empleo, el 36,7%.

Tanto en la CAPV, como en el territorio de Bizkaia, las empresas de pequeño tamaño (10-49 personas empleadas), concentran en lo referido al empleo, algo más de un cuarto del total de personas ocupadas.

En términos generales, la CAPV presenta una media de 13,9 empleos por entidad laboral, frente al 12,4 que reflejan las estadísticas del territorio de Bizkaia, en correspondencia con el mayor tamaño medio de las empresas a nivel CAPV.

[Demografía empresarial

El número de empresas con sede social en la CAPV asciende a 167.270, mientras los establecimientos se cifran en 191.057. El balance que proyecta en 2010 el tejido empresarial de la CAPV resulta negativo, al registrar un saldo de -11.036 entidades, acentuándose de esta manera, la tendencia iniciada en el ejercicio anterior, cuando la reducción se cifró en 1.794.

En términos comparativos, respecto al año 2009, el número de altas de establecimientos creció un 4,2%, aunque las bajas registradas, se incrementaron en un 63%. Por el lado de la ocupación, las nuevas entidades generaron un tímido incremento del 0,2% en el volumen de empleos creados respecto al generado en el ejercicio anterior, por el contrario, la destrucción de puestos de trabajo se incrementó un 68,1%, en referencia a los datos obtenidos en 2009.

La disminución de establecimientos ha sido generalizada en todas las actividades, excepto en Administraciones Públicas, Educación, Act. Sanitarias y Serv. Sociales, donde el saldo global es de 62 establecimientos más. Es en esta categoría también donde se registra el único saldo positivo en el empleo, al aumentar en 2.087 las personas ocupadas.

Las mayores caídas en el empleo en términos absolutos, se observan en la Industria y Energía (-21.754), la Construcción (-10.767) y Actividades Profesionales y Administrativas (-8.070). Comercio, Transporte y Hostelería, con una pérdida de 5.639 empleos, encabezan la categoría de saldo global negativo por cierre de establecimientos, seguidos muy de cerca por el epígrafe de Construcción.

De acuerdo a la fórmula jurídica que adoptan las empresas, la categoría de Personas Físicas es la más dinámica, al agrupar el 67% de las nuevas altas y el 71,4% de las bajas registradas. Resulta reseñable que el saldo global de empleo, alcanza las cotas más negativas en las Sociedades Anónimas (-17.756), Limitadas (-16.596) y Personas Físicas (-13.290). Por contra, hay cinco categorías que registran un modesto saldo global positivo en parámetros de ocupación. Sin embargo, su cuantía apenas aminora la fuerte destrucción de empleo reflejada en las categorías principales. Por último, aludir que las dos principales fórmulas jurídicas con balance positivo, están relacionadas con el ámbito público; Organismo Autónomo o Asimilado. Institución Religiosa (+1.000) y Órg. de la Administración del Estado y CC.AA (+892).

[Demografía empresarial

Tabla 5: Demografía de establecimientos y empleos en la CAPV, según Actividad. 2010.

ACTIVIDAD	ALTAS		BAJAS		SALDO MODIFICACIONES		SALDO GLOBAL 2009-2010	
	Establ.	Empleo	Establ.	Empleo	Establ.	Empleo	Establ.	Empleo
Industria y Energía	1.091	2.609	1.541	4.849	-30	-19.514	-480	-21.754
Construcción	2.859	5.014	6.902	10.816	20	-4.965	-4.023	-10.767
Comercio, Transporte y Hostelería	4.056	9.323	8.357	14.166	79	-796	-4.222	-5.639
Información y Comunicaciones	426	1.532	568	1.853	-92	-527	-234	-848
Actividades Financieras y Seguros	365	718	458	891	-9	-308	-102	-481
Actividades Inmobiliarias	363	429	789	959	0	-228	-426	-758
Actividades Profesionales y Administrativas	2.795	4.940	3.954	9.679	32	-3.331	-1.127	-8.070
AA.PP, Educación, Act. Sanitarias y Serv. Sociales	1.411	4.532	1.390	4.781	41	2.336	62	2.087
Actividades Artísticas, Recreativas y Otros	980	1.733	1.423	1.983	-41	14	-484	-236
Total	**14.346**	**30.830**	**25.382**	**49.977**	**0**	**-27.319**	**-11.036**	**-46.466**

Fuente: Eustat. Directorio de Actividades Económicas.

Tabla 6: Demografía de establecimientos y empleos en la CAPV según Fórmula Jurídica. 2010.

ACTIVIDAD	ALTAS		BAJAS		SALDO MODIFICACIONES		SALDO GLOBAL 2009-2010	
	Establ.	Empleo	Establ.	Empleo	Establ.	Empleo	Establ.	Empleo
Persona Física	9.618	10.669	18.127	20.515	-75	-3.444	-8.584	-13.290
Sociedad Anónima	341	3.675	938	8.044	-191	-13.387	-788	-17.756
Sociedad Limitada	3.028	10.471	4.240	14.292	293	-12.775	-919	-16.596
Otra Sociedad	499	2.176	751	1.667	-31	-148	-283	361
Comunidad de Bienes	345	732	1.073	1.983	-74	-321	-802	-1.572
Sociedad Cooperativa	137	1.136	118	710	66	-350	85	76
Corporación Local	61	509	27	181	1	91	35	419
Organismo Autónomo o Asimilado. Institución Religiosa	115	528	50	365	15	837	80	1.000
Órgano de la Adm. Del Estado y CC.AA	202	934	58	2.220	-4	2.178	140	892
TOTAL	**14.346**	**30.830**	**25.382**	**49.977**	**0**	**-27.319**	**-11.036**	**-46.466**

Fuente: Eustat. Directorio de Actividades Económicas.

PYMES en Europa
PYMES en el Estado
El tejido empresarial en la CAPV
El tejido empresarial en Bilbao
Comparación del tejido empresarial entre diferentes ámbitos
Las empresas de Economía Social
La actividad emprendedora

El tejido empresarial en Bilbao

[Establecimientos empresariales

[Según actividad

En 2010 los establecimientos que desarrollan su actividad en Bilbao ascienden a 36.518, un 6,1% menos que el año anterior, lo que equivale a una reducción de 2.369 locales.

Gráfico 2: Variación del número de establecimientos en Bilbao por actividad. 2009-2010.

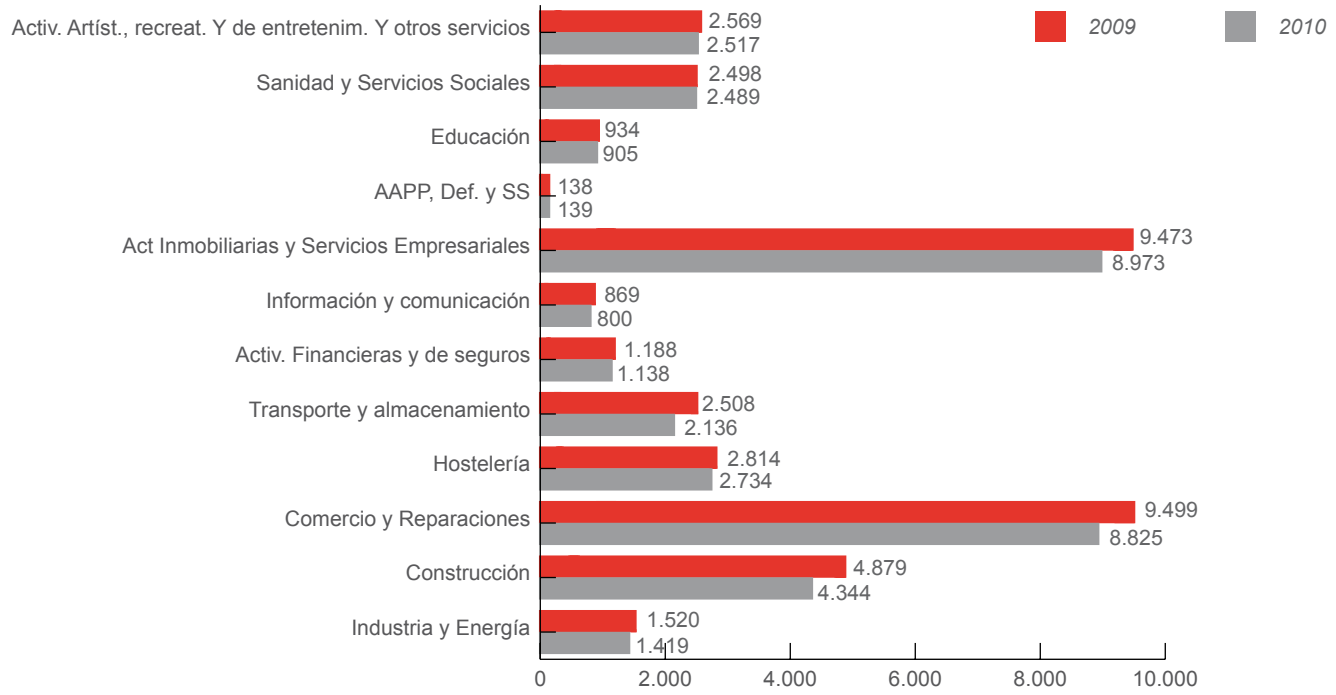

Fuente: Eustat. Directorio de Actividades Económicas.

La traslación de estas cifras a parámetros de empleo, nos muestra que la población ocupada en estos espacios, se sitúa en las 163.511 personas, frente a las 175.608 personas registradas en 2009. Esto equivale a una pérdida de 12.097 empleos, un 6,9% menos de personas empleadas respecto al ejercicio anterior. Por otro lado, la media de empleos por establecimiento muestra un ligero retroceso, siendo en 2010 la media de 4,47 empleos, frente a los 4,52 de 2009.

[Establecimientos empresariales
[Según actividad
Por distritos
Por tamaño
Según personalidad jurídica
Variación 2000-2010
Nuevas sociedades
El comercio minorista
El comercio minorista en Bilbao
Según actividad
Según superficie
Por distritos
Evolución del comercio minorista
Comparación del comercio minorista con otros ámbitos

PYMES en Europa
PYMES en el Estado
El tejido empresarial en la CAPV
El tejido empresarial en Bilbao
Comparación del tejido empresarial entre diferentes ámbitos
Las empresas de Economía Social
La actividad emprendedora

En 2010, casi el 50% de los establecimientos de Bilbao se concentra en las Actividades Inmobiliarias y de Servicios Empresariales (8.973) y en el Comercio y Reparaciones (8.925). En comparación interanual ese porcentaje es dos décimas superior al del año 2009 pero en datos absolutos, Bilbao ha perdido en 2010 la nada desdeñable cifra de 1.074 establecimientos en estas dos actividades principales.

Ciñéndonos a la evolución de los epígrafes contemplados, se constata un descenso interanual prácticamente generalizado, dándose los retrocesos porcentuales más relevantes en Transporte y Almacenamiento (-19,6%), Construcción (-10,9%), así como en Comercio y Reparaciones (-6%) e Industria y Energía (-6,6%).

Desde la perspectiva de la ocupación, la actividad que lidera el ranking es la de Actividades Inmobiliarias y Servicios Empresariales, que emplean a un total de 36.141 personas, lo que equivale al 22,1% de la masa asalariada. En segundo lugar se sitúa Comercio y Reparaciones, que ocupa a 24.853 personas, esto es, el 15,2% del total de personas empleadas.

Por ámbitos territoriales Comercio y Reparaciones agrupa en torno al 25% de los establecimientos tanto en la CAPV como en Bizkaia y su capital. En el caso de Bilbao, la categoría de Act. Inmobiliarias y Serv. Empresas también se mueve en registros similares, frente al 19,3% de Bizkaia y el 18,4% de la CAPV.

En las categorías de Industria y Energía y en la de Construcción los porcentajes de Bilbao resultan sensiblemente inferiores a los que se dan en los otros ámbitos. Lo contrario sucede en la categoría de Sanidad, Serv. Sociales, Recreativos y Otros donde Bilbao suma porcentajes superiores.

En lo referido al empleo, el Comercio mantiene un comportamiento similar en los tres ámbitos, con una ocupación cifrada entre el 15%-16% sobre el total de personas empleadas. Las diferencias más sustanciales las encontramos en las categorías de Industria y Energía, donde Bilbao acumula un 5,1%, frente al 17,3% de Bizkaia y el 22,1% de la CAPV; Act. Inmobiliarias y Serv. Empresas, donde Bilbao se sitúa por encima del resto con un 22,1% y Sanidad, Serv. Sociales, Recreativos y Otros, donde la capital del territorio, sobrepasa la media de los otros ámbitos, al situarse en un 15%, frente al 11,5% de Bizkaia y el 11,1% de la CAPV.

[Establecimientos empresariales
[Según actividad
Por distritos
Por tamaño
Según personalidad jurídica
Variación 2000-2010
Nuevas sociedades
El comercio minorista
El comercio minorista en Bilbao
Según actividad
Según superficie
Por distritos
Evolución del comercio minorista
Comparación del comercio minorista con otros ámbitos

Tabla 7: Volumen y distribución de establecimientos, según ámbitos y Ramas de Actividad. 2010.

RAMAS DE ACTIVIDAD	CAPV		BIZKAIA		BILBAO	
Industria y Energía	14.404	7,5%	6.447	6,5%	1.419	3,9%
Construcción	29.656	15,5%	14.668	14,8%	4.344	11,9%
Comercio y Reparación	47.012	24,6%	24.909	25,1%	8.925	24,4%
Hostelería	14.738	7,7%	7.994	8,1%	2.734	7,5%
Transportes, Almacenamiento y Comunicaciones	16.170	8,4%	8.620	8,8%	2.936	8%
Act. Financieras y Seguros	5.137	2,8%	2.719	2,7%	1.138	3,1%
Act. Inmobiliarias y Serv. Empresas	35.100	18,4%	19.075	19,3%	8.973	24,6%
AA.PP	1.153	0,6%	514	0,5%	138	0,4%
Educación	5.259	2,8%	2.620	2,6%	905	2,5%
Sanidad, Serv. Sociales, Recreativos y Otros	22.428	11,7%	11.520	11,6%	5.006	13,7%
TOTAL	**191.057**	**100%**	**99.086**	**100%**	**36.518**	**100%**

Fuente: Eustat. Directorio Actividades Económicas.

PYMES en Europa
PYMES en el Estado
El tejido empresarial en la CAPV
El tejido empresarial en Bilbao
Comparación del tejido empresarial entre diferentes ámbitos
Las empresas de Economía Social
La actividad emprendedora

Tabla 8: Volumen y distribución de empleo, según ámbitos y Ramas de Actividad. 2010.

RAMAS DE ACTIVIDAD	CAPV		BIZKAIA		BILBAO	
Industria y Energía	200.112	22,1%	79.866	17,3%	8.291	5,1%
Construcción	87.597	9,6%	47.906	10,5%	14.304	8,7%
Comercio y Reparación	142.731	15,7%	75.163	16,3%	24.853	15,2%
Hostelería	51.301	5,7%	26.095	5,8%	9.410	5,8%
Transportes, Almacenamiento y Comunicaciones	69.140	7,6%	40.084	8,7%	17.371	10,6%
Act. Financieras y Seguros	21.983	2,4%	12.011	2,6%	7.585	4,6%
Act. Inmobiliarias y Serv. Empresas	127.272	14,1%	74.068	16%	36.141	22,1%
AA.PP	43.617	4,9%	20.834	4,5%	10.771	6,6%
Educación	61.161	6,8%	31.142	6,8%	10.343	6,3%
Sanidad, Serv. Sociales, Recreativos y Otros	101.130	11,1%	52.925	11,5%	24.442	15%
TOTAL	**906.044**	**100%**	**460.094**	**100%**	**163.511**	**100%**

Fuente: Eustat. Directorio Actividades Económicas.

[Establecimientos empresariales
[Según actividad
Por distritos
Por tamaño
Según personalidad jurídica
Variación 2000-2010
Nuevas sociedades
El comercio minorista
El comercio minorista en Bilbao
Según actividad
Según superficie
Por distritos
Evolución del comercio minorista
Comparación del comercio minorista con otros ámbitos

PYMES en Europa
PYMES en el Estado
El tejido empresarial en la CAPV
El tejido empresarial en Bilbao
Comparación del tejido empresarial entre diferentes ámbitos
Las empresas de Economía Social
La actividad emprendedora

[Por distritos

La distribución zonal de los establecimientos de Bilbao, muestra en un contexto de contracción generalizada, un reforzamiento del carácter del distrito de Abando como núcleo referente, en el cual se concentra el mayor número de establecimientos de la villa. A pesar de perder 410 establecimientos respecto al año anterior (-4,1%), el peso de este distrito en relación al total sigue creciendo, hasta acaparar el 39% de los locales computados en el municipio, frente al 38,2% registrado en 2009 y el 37,9% de 2008.

Ibaiondo aparece como el segundo distrito por volumen de establecimientos, al acoger 4.957 (13,6% del total) y constatarse una merma de 345 locales, lo que equivale a una evolución de -6,5%. En tercer lugar situaríamos el distrito de Deusto, donde se encuentra el 11,7% de los establecimientos censados. En este espacio se computan 4.285 establecimientos, lo que significa una reducción de 331 (-7%) con respecto al ejercicio anterior.

Gráfico 3: Nº de establecimientos y densidad empresarial en Bilbao por distritos 2010.

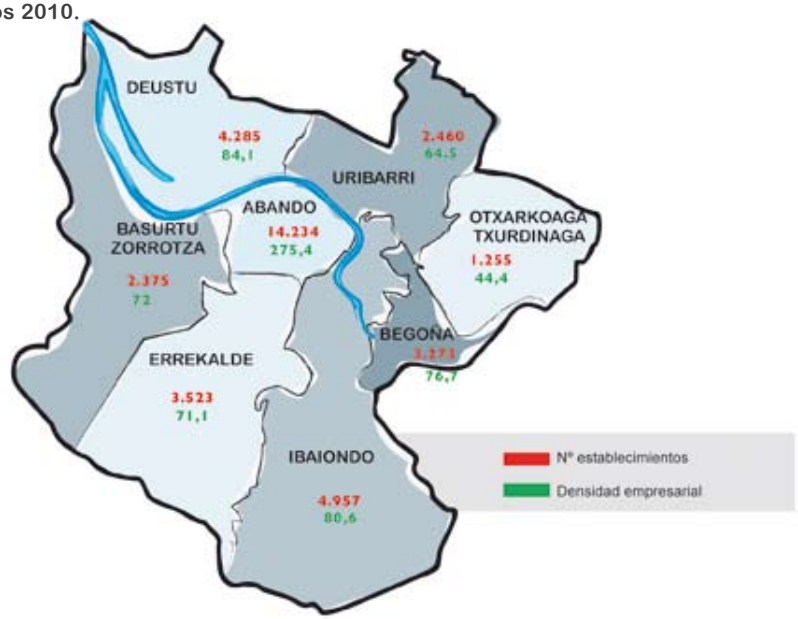

Fuente: Eustat. Directorio de Actividades Económicas. Padrón Municipal.

Los valores más bajos siguen registrándose en el Distrito 3, Otxarkoaga-Txurdinaga, donde concentrándose el 3,4% de los locales de Bilbao, se ha registrado el segundo mayor descenso porcentual de todo el municipio, al perder el 9,1% de los establecimientos, sólo superado por el retroceso en Uribarri, que soporta una reducción del 9,6%.

Por otro lado, la densidad empresarial del municipio se cifra en 103,2 establecimientos por cada 1.000 habitantes. Si analizamos los componentes de este alto ratio, nos percataremos del efecto distorsionador que sobre la media ejerce el distrito de Abando, con una densidad de 275,4 establecimientos. El resto de distritos se mueven en parámetros más parejos, que abarcan desde el 84,1 de Deusto, el 80,6 de Ibaiondo, o el 76,7 de Begoña, hasta el 44,4 de Otxarkoaga-Txurdinaga que marca la cota mínima del municipio.

[Establecimientos empresariales
Según actividad
[Por distritos
Por tamaño
Según personalidad jurídica
Variación 2000-2010
Nuevas sociedades
El comercio minorista
El comercio minorista en Bilbao
Según actividad
Según superficie
Por distritos
Evolución del comercio minorista
Comparación del comercio minorista con otros ámbitos

PYMES en Europa
PYMES en el Estado
El tejido empresarial en la CAPV
El tejido empresarial en Bilbao
Comparación del tejido empresarial entre diferentes ámbitos
Las empresas de Economía Social
La actividad emprendedora

[Por tamaño

El tamaño del tejido empresarial de Bilbao, sigue los patrones de atomización descritos en apartados anteriores, aunque la tipología y actividades empresariales, resultan factores a considerar en un análisis de mayor calado.

En Bilbao el 94% (34.315 establecimientos) del tejido empresarial corresponde a microempresas (de 0 a 9 personas asalariadas), frente al 4,9% (1.801) de pequeña empresa y un 1,1% (402) a las entidades con 50 o más personas empleadas. La fotografía de esta distribución en relación a los parámetros medios de la CAPV y Bizkaia, muestra una mayor concentración de las unidades empresariales más pequeñas en el tejido empresarial bilbaíno, ya que alcanza el 94% de microempresas, superior al 92,8% de la CAPV y al 93,1% del territorio de Bizkaia.

Abordando la dimensión de empleo, el segmento de 0-9 genera el 39,3% del empleo computado, muy cerca del 38,5% de las empresas de 50 o más trabajadores, mientras que la pequeña empresa recoge el restante 22,2%. Por último apuntar, que la media de empleo por establecimiento se sitúa en 4,5 personas, guarismo análogo al resultado del ejercicio 2009, frente al 4,7 de la CAPV y 4,6 de Bizkaia.

Atendiendo a la relación entre tamaño de empresa y actividad, AA.PP y Servicios Sociales con una ratio de 78 personas/establecimiento, Educación con 11,4 e Información y Comunicaciones con 10,9, encabezan el ranking de Bilbao. Por el contrario, Actividades Inmobiliarias con una ratio de 1,3 personas/establecimiento; Comercio y Reparaciones con 2,8 y Construcción junto a Hostelería, con 3,3 y 3,4 respectivamente, ocupan los últimos escalones de la clasificación.

Relacionando estos parámetros con las medias que nos ofrece el territorio de Bizkaia y la CAPV, las diferencias más significativas las encontramos en la actividad de Industria y Energía, con 5,8 personas/establecimiento en Bilbao frente a 12,4 de Bizkaia y 13,9 de la CAPV. En Información y Comunicación, Bilbao con una ratio de 10,9, se sitúa por encima de Bizkaia (8,8) y de la CAPV (7,1).

Gráfico 4: Distribución de los establecimientos por tamaño 2010.

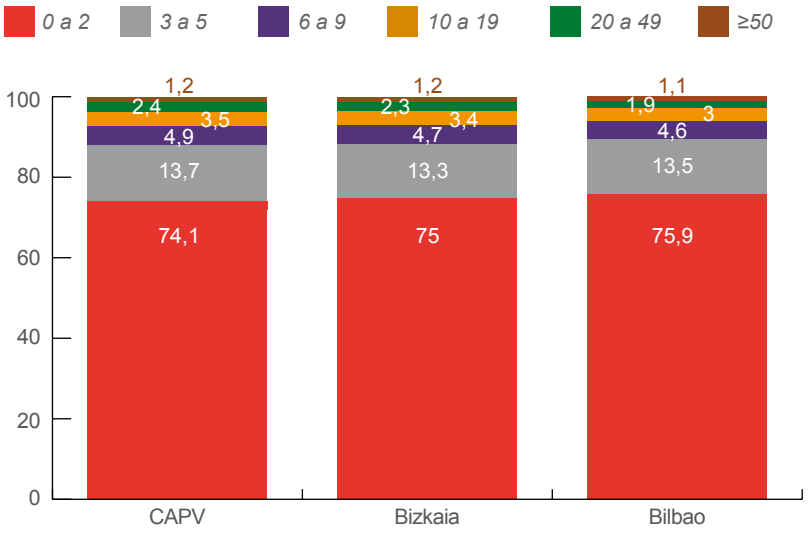

Fuente: Eustat. Directorio de Actividades Económicas.

[Establecimientos empresariales
Según actividad
Por distritos
[Por tamaño
Según personalidad jurídica
Variación 2000-2010
Nuevas sociedades
El comercio minorista
El comercio minorista en Bilbao
Según actividad
Según superficie
Por distritos
Evolución del comercio minorista
Comparación del comercio minorista con otros ámbitos

PYMES en Europa
PYMES en el Estado
El tejido empresarial en la CAPV
El tejido empresarial en Bilbao
Comparación del tejido empresarial entre diferentes ámbitos
Las empresas de Economía Social
La actividad emprendedora

[Según personalidad jurídica

La forma jurídica mayoritaria entre las empresas de Bilbao, corresponde a la de Persona Jurídica con un 52,5% del total. En relación al ejercicio anterior, este régimen jurídico ha decrecido tanto en términos absolutos, al registrar 1.645 entidades menos (-7,9%), como en su peso respecto al total, al pasar del 53,6% al reseñado 52,5% [3].

Las Sociedades Limitadas decrecen igualmente, registrando una caída del 3,1% y alcanzando el 29,3% sobre el total de las entidades computadas. El resto de modalidades, Sociedades Anónimas y Otras Sociedades y Asociaciones, registran caídas porcentuales del 7,9% y del 4,4% respectivamente. La única tipología que crece es la de Otras Formas Jurídicas, que asciende un 4,1%, aunque el peso de esta categoría sobre el total se limita al 1,4%.

Gráfico 5: Distribución de los establecimientos según Personalidad Jurídica. 2010.

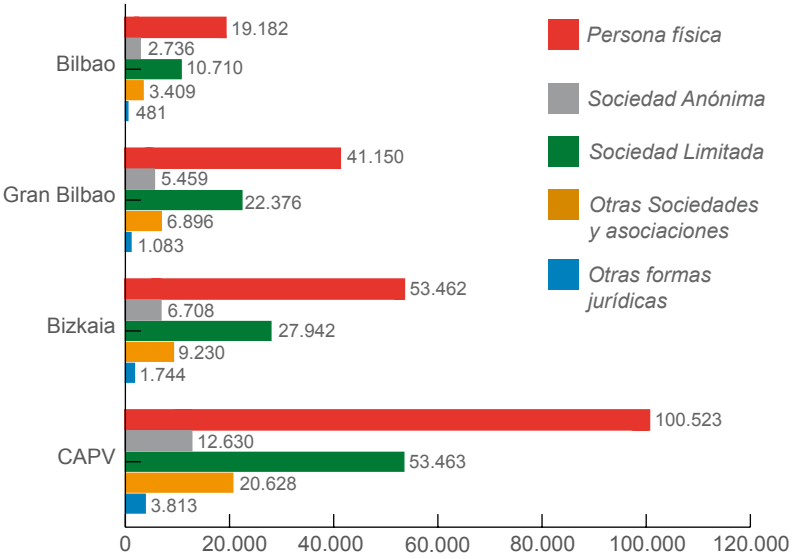

Fuente: Eustat. Directorio de Actividades Económicas.

En el resto de ámbitos geográficos, el régimen de Persona Física es el mayoritario, ya que en todos los casos supera el 50% sobre el total, siendo asimismo la categoría que mayores pérdidas registra, un -7,9% en los casos de Bilbao, Gran Bilbao y CAPV, y un -7,3% en Bizkaia. Las Sociedades Limitadas soportan caídas más moderadas, cifradas en torno el 2%, excepto en el caso de Bilbao que se sitúa por encima de estos números. Finalmente, el apartado de Otras Formas Jurídicas registra subidas generalizadas, que alcanzan el 7% en los casos de Bizkaia y CAPV, aunque el peso de las mismas en términos absolutos, no alcanza en ninguno de los casos el 2%.

(3) Ver nota 1 del epígrafe "PYMES en el Estado" sobre los movimientos en las categorías jurídicas.

[Establecimientos empresariales
Según actividad
Por distritos
Por tamaño
[Según personalidad jurídica
Variación 2000-2010
Nuevas sociedades
El comercio minorista
El comercio minorista en Bilbao
Según actividad
Según superficie
Por distritos
Evolución del comercio minorista
Comparación del comercio minorista con otros ámbitos

PYMES en Europa
PYMES en el Estado
El tejido empresarial en la CAPV
El tejido empresarial en Bilbao
Comparación del tejido empresarial entre diferentes ámbitos
Las empresas de Economía Social
La actividad emprendedora

[Variación 2000-2010

La panorámica que nos muestra la fotografía de la primera década del siglo XXI, refleja un crecimiento en el número de establecimientos y personas ocupadas en el municipio de Bilbao. El crecimiento del empleo, cifrado en un 14,3%, duplica el incremento registrado en el volumen de establecimientos, que se sitúa en el 7%.

La evolución demográfica de los establecimientos durante el periodo 2002-2010, nos muestra una considerable aceleración de la evolución negativa iniciada en 2009. Si bien el número de altas aumenta ligeramente en relación al ejercicio anterior, el importante incremento de las bajas en el periodo interanual, genera el mayor saldo global negativo de los nueve años contemplados. De hecho el saldo de establecimientos en la villa desde 2003 resulta positivo, y es a partir del 2008 donde se da un punto de inflexión, alcanzando en el ejercicio 2009 los primeros parámetros negativos de evolución de los últimos cinco años.

El entramado de actividades de la villa se caracteriza por su vertebración sobre dos ejes principales: las actividades de Comercio y las actividades relacionadas con los Servicios a Empresas. La imagen del Bilbao industrial ha sido definitivamente reemplazada, por una ciudad en la cual la transformación urbanística, ha ido acompañada de una modificación en la composición de su tejido productivo.

Tabla 9: Variación de establecimientos y empleo en Bilbao. 2000-2010.

ACTIVIDAD	2000	2010	Δ
Establecimientos	34.128	36.518	7%
Empleo	143.067	163.511	14,3%

Fuente: Eustat. Directorio de Actividades Económicas

La evolución de las ramas de actividad durante el último decenio, nos muestra un considerable incremento de los establecimientos ligados a la Construcción (52%), Actividades. Inmobiliarias, Alquiler y Servicios Empresariales (36,1%), Administraciones Públicas (16%) y Otras Actividades de Servicios (17,6%). Por el contrario, Industria y Energía sufre una notable descenso (-35%), en la misma línea que Comercio (-10,8%) y Hostelería (-16,5%).

Gráfico 6: Evolución de la demografía de establecimientos en Bilbao. 2002-2010

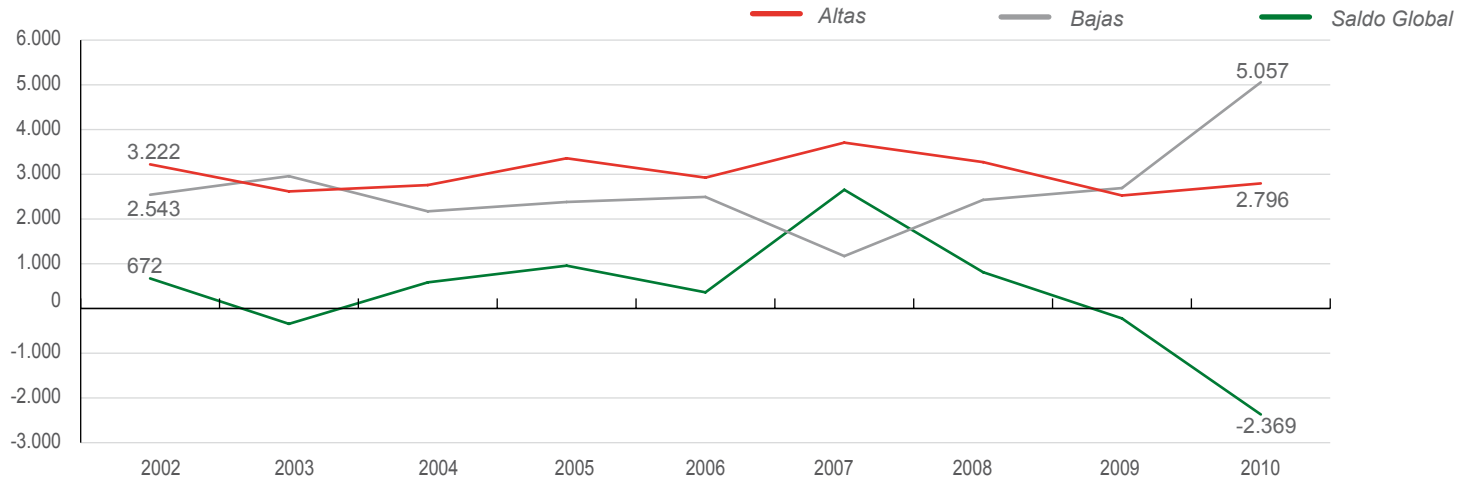

Fuente: Eustat. Directorio de Actividades Económicas.

[Establecimientos empresariales
Según actividad
Por distritos
Por tamaño
Según personalidad jurídica
[Variación 2000-2010
Nuevas sociedades
El comercio minorista
El comercio minorista en Bilbao
Según actividad
Según superficie
Por distritos
Evolución del comercio minorista
Comparación del comercio minorista con otros ámbitos

PYMES en Europa
PYMES en el Estado
El tejido empresarial en la CAPV
El tejido empresarial en Bilbao
Comparación del tejido empresarial entre diferentes ámbitos
Las empresas de Economía Social
La actividad emprendedora

En cuanto al empleo, la caída de la actividad Industrial, se traduce en una disminución del 37,4% de la masa asalariada, frente a los cuantiosos incrementos de sectores como Transporte, Almacenamiento y Comunicaciones (57,3%), Otras Actividades de Servicios (45,2%) y Activ. Inmobiliarias, Alquiler y Servicios Empresariales (28,3%). En ciertas categorías, la reducción en el número de establecimientos no impacta de manera negativa en la evolución del empleo, caso de Comercio y Reparaciones, Hostelería así como de Transporte, Almacenamiento y Comunicaciones. Esta cuestión, parece estar relacionada con el aumento del tamaño de los establecimientos, así como por las transformaciones del modelo de negocio, cuyas actividades han tendido a concentrarse en los espacios centrales del municipio, en detrimento de los barrios más alejados de los mismos.

Tabla 10: Variación de los establecimientos y empleo en Bilbao por actividad. 2000-2010.

ACTIVIDAD	2000		2010		Δ	
	Establs.	Empleo	Establs.	Empleo	Establs.	Empleo
Industria y Energía	2.183	13.243	1.419	8.291	-35%	-37,4%
Construcción	2.853	12.706	4.344	14.304	52,2%	12,6%
Comercio y Reparaciones	10.012	24.674	8.925	24.853	-10,8%	0,7%
Hostelería	3.274	8.514	2.734	9.410	-16,5%	10%
Transporte, Almacenamiento y Comunicaciones	2.943	11.043	2.936	17.371	-4,5%	57,3%
Activ.. Financieras y de Seguros	1.091	8.241	1.138	7.585	4,3%	-8%
Activ. Inmobiliarias, Alquiler y Servicios Empresariales	6.590	28.163	8.973	36.141	36,1%	28,3%
Administraciones Públicas	119	10.541	138	10.771	16%	2,2%
Educación	808	9.109	905	10.343	12%	13,5%
Otras actividades de servicios	4.255	16.833	5.006	24.442	17,6%	45,2%
Total	**34.128**	**143.067**	**36.518**	**163.511**	**-7%**	**14,3%**

Fuente: Eustat. Directorio de Actividades Económicas

Tabla 11: Variación y distribución de los establecimientos en Bilbao por distritos. 2000-2010.

DISTRITOS	2000		2010		Δ	
	Establs.	%	Establs.	%	Establs.	%
DEUSTO	4.141	12,1%	4.285	11,7%	144	3,5%%
URIBARRI	2.625	7,7%	2.460	6,7%	-165	-6,3%
OTXARKOAGA-TXURDINAGA	1.172	3,4%	1.255	3,4%	83	7,1%
BEGOÑA	3.470	10,2%	3.273	9%	-197	-5,7%
IBAIONDO	4.545	13,3%	4.957	13,6%	412	9,1%
ABANDO	12.364	36,2%	14.234	39%	1.870	15,1%
REKALDE	3.609	10,6%	3.523	9,6%	-86	-2,4%
BASURTO- ZORROZA	2.202	6,5%	2.375	6,5%	173	7,8%
SIN ASIGNAR	------	------	156	0,5	156	------
Total	**34.128**	**100,0%**	**36.518**	**100%**	**2.390**	**7%**

Fuente: Eustat. Directorio de Actividades Económicas

[Establecimientos empresariales
Según actividad
Por distritos
Por tamaño
Según personalidad jurídica
[Variación 2000-2010
Nuevas sociedades
El comercio minorista
El comercio minorista en Bilbao
Según actividad
Según superficie
Por distritos
Evolución del comercio minorista
Comparación del comercio minorista con otros ámbitos

PYMES en Europa
PYMES en el Estado
El tejido empresarial en la CAPV
El tejido empresarial en Bilbao
Comparación del tejido empresarial entre diferentes ámbitos
Las empresas de Economía Social
La actividad emprendedora

Por distritos Abando, con un incremento del 15%, es el distrito que mayor expansión ha conocido en la última década. Por el contrario, tres distritos reflejan datos negativos de evolución: Uribarri, Begoña y Rekalde. Si bien el saldo general de la década resulta positivo (2.390 establecimientos más), la ralentización iniciada en 2009 ha continuado acentuando su carácter regresivo en 2010, aunque se observa una evolución desigual de la situación según sea el distrito.

Atendiendo al tamaño empresarial, el aumento en el número de establecimientos es generalizado en la última década para todos los rangos de empleo. En términos absolutos, la franja que mayores incrementos registra, corresponde a los establecimientos con menor rango de empleo (+1.460), dándose los mayores incrementos porcentuales, en los establecimientos situados en los rangos superiores; un 27% en el rango 20-49, lo que equivale a un saldo positivo de 151 establecimientos nuevos, y un 24,1% en el tramo de 50 o más personas empleadas. Del mismo modo, resulta reseñable el ascenso en 240 nuevos locales (16,8%) de los establecimientos del rango 6-9, por lo que en términos generales, el crecimiento proporcional de los establecimientos situados en los rangos medios y superiores, absorbe una cuantía considerable del incremento generado en el municipio.

En cuanto a la Forma Jurídica de los establecimientos, dos son los regímenes que registran incrementos, la Sociedad Limitada, con un crecimiento del 81,7% y 4.815 establecimientos más, y Otras Sociedades y Asociaciones que aumentan un 25,4%. En términos negativos se sitúan el resto de tipos destacando el descenso porcentual de la Sociedad Anónima, -21,2%, y la pérdida en términos absolutos de 2.312 establecimientos.

Tabla 12: Variación de los establecimientos en Bilbao por tamaño empresarial. 2000-2010.

RANGO DE TRABAJADORES	2000	2010	Δ	
	Establecimientos	Establecimientos	Establecimientos	%
0-2	26.254	27.714	1.460	5,6%
3-5	4.541	4.930	389	8,6%
6-9	1.431	1.671	240	16,8%
10-19	1.020	1.092	72	7,1%
20-49	558	709	151	27%
>=50	324	402	78	24,1%
Total	**34.128**	**36.518**	**2.390**	**7%**

Fuente: Eustat. Directorio de Actividades Económicas.

Tabla 13: Variación de los establecimientos en Bilbao por Personalidad Jurídica. 2000-2010.

PERSONALIDAD JURÍDICA	2000	2010	Δ	
	Establecimientos	Establecimientos	Establecimientos	%
Persona Física	21.494	19.182	-2.312	-10,7%
Sociedad Anónima	3.473	2.736	-737	-21,2%
Sociedad Limitada	5.895	10.710	4.815	81,7%
Otras Sociedades y Asociaciones	2.719	3.409	690	25,4%
Otras Formas Jurídicas	547	481	-66	-12,1%

Fuente: Eustat. Directorio de Actividades Económicas.

[Establecimientos empresariales
Según actividad
Por distritos
Por tamaño
Según personalidad jurídica
[Variación 2000-2010
Nuevas sociedades
El comercio minorista
El comercio minorista en Bilbao
Según actividad
Según superficie
Por distritos
Evolución del comercio minorista
Comparación del comercio minorista con otros ámbitos

PYMES en Europa
PYMES en el Estado
El tejido empresarial en la CAPV
El tejido empresarial en Bilbao
Comparación del tejido empresarial entre diferentes ámbitos
Las empresas de Economía Social
La actividad emprendedora

[Nuevas sociedades

Durante el ejercicio 2010 se han constituido en Bilbao un total de 744 nuevas sociedades, lo que supone un incremento de 16 sociedades respecto a las entidades creadas en 2009. El primer semestre del año, registró la creación del 56,2% de las sociedades nacidas durante el año, atenuándose el ritmo durante el segundo semestre. En relación al territorio de Bizkaia, en el cual se crearon 1.725 nuevas sociedades, Bilbao recoge el 43% de las nuevas entidades registradas.

Del conjunto de nuevas sociedades constituidas, destacan los epígrafes relacionados con las Actividades Inmobiliarias y Servicios a Empresas con 251 nuevas sociedades (33,7% del total), seguida de Comercio y Reparaciones con 159 (21,4%) y a mayor distancia encontramos la tercera, Servicios Públicos o Personales con 83 (11,2%) nuevas sociedades.

En relación a las sociedades creadas el año anterior, cuatro son las actividades que aumentan en el número de nuevas entidades registradas. Actividades Inmobiliarias y Servicios a Empresas crece en 38 unidades, Hostelería 24 más, Intermediación Financiera aumenta 15 y por último Comercio y Reparaciones con un incremento de 8. En parámetros de decrecimiento, las categorías más sensibles las encontramos en Construcción, con un descenso de 34 entidades, Industria y Energía 15 menos y Transporte, Almacenamiento y Comunicaciones con una caída de 9 sociedades.

Gráfico 7: Nuevas sociedades creadas en Bilbao, por actividad. 2010.

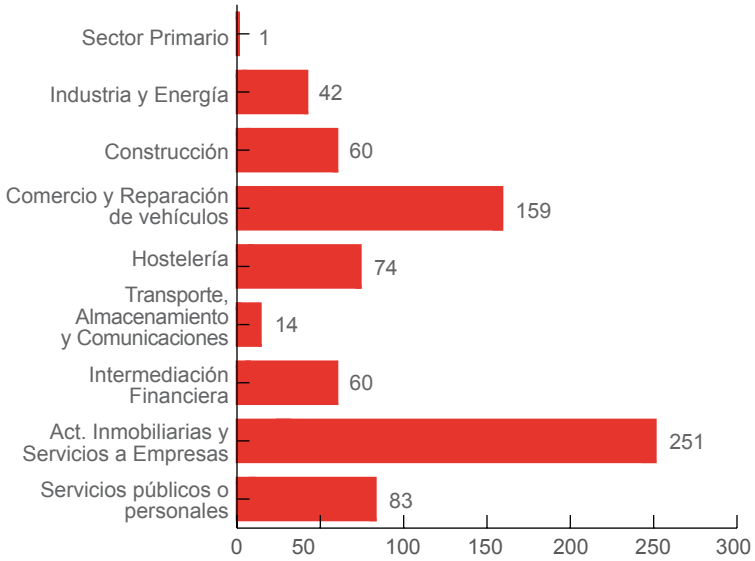

Fuente: Cámara de Comercio..

Gráfico 8: Evolución de las Nuevas Sociedades en Bilbao. 2000-2010.

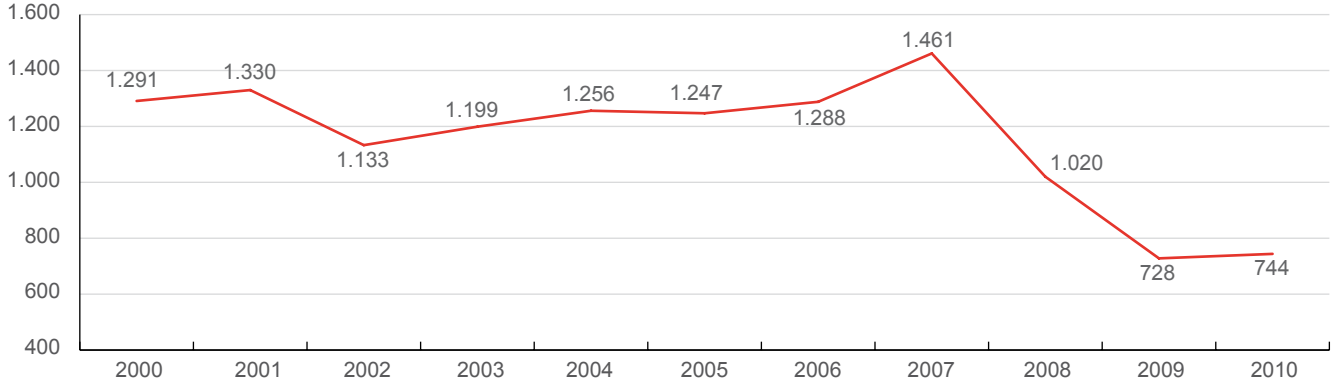

Fuente: Cámara de Comercio.

Establecimientos empresariales
Según actividad
Por distritos
Por tamaño
Según personalidad jurídica
Variación 2000-2010
[Nuevas sociedades
El comercio minorista
El comercio minorista en Bilbao
Según actividad
Según superficie
Por distritos
Evolución del comercio minorista
Comparación del comercio minorista con otros ámbitos

PYMES en Europa
PYMES en el Estado
El tejido empresarial en la CAPV
El tejido empresarial en Bilbao
Comparación del tejido empresarial entre diferentes ámbitos
Las empresas de Economía Social
La actividad emprendedora

La evolución de las Nuevas Sociedades en el periodo de 2000-2010, ha mantenido desde el 2002 un aumento sostenido en el volumen de entidades creadas, alcanzando en el 2007 su cota más elevada, con 1.461 nuevas sociedades. El ejercicio del 2008 registró un brusco descenso en los registros, cuya dinámica recesiva se mantuvo en el siguiente año, alcanzando el menor volumen de nuevas entidades registradas durante la última década. La tenue recuperación mostrada en el 2010, sitúa aún así los guarismos, bastante alejados de la media de la década, cifrada en 1.154 sociedades anuales.

En el intervalo que abarca el período 2000–2010, las nuevas sociedades registradas ascienden a 12.698 y se centran principalmente en tres áreas: Actividades Inmobiliarias, Alquiler y Servicios Empresariales; Comercio y Reparaciones, así como Construcción, que concentran alrededor del 67% de las sociedades creadas. Transporte, Almacenamiento y Comunicaciones y el Sector Primario son las actividades con un menor grado de dinamismo.

Tabla 14: Creación de nuevas sociedades por sectores en Bilbao. 2000-2010.

SECTORES	Nuevas sociedades Periodo 2000-2010	Distribución Sociedades (%)
Actividades Inmobiliarias, Alquiler y Servicios Empresariales	4.439	35%
Comercio y Reparaciones	2.417	19%
Construcción	1.666	13,1%
Servicios Públicos o Personales	1.197	9,4%
Sector Industrial y Energía	1.060	8,3%
Intermediación financiera	852	6,7%
Hostelería	653	5,1%
Transporte, Almacenamiento y Comunicaciones	379	3,1%
Sector Primario	35	0,3%
TOTAL	**12.698**	**100%**

Fuente: Cámara de Comercio de Bilbao.

Establecimientos empresariales
Según actividad
Por distritos
Por tamaño
Según personalidad jurídica
Variación 2000-2010
Nuevas sociedades
El comercio minorista
El comercio minorista en Bilbao
Según actividad
Según superficie
Por distritos
Evolución del comercio minorista
Comparación del comercio minorista con otros ámbitos

PYMES en Europa
PYMES en el Estado
El tejido empresarial en la CAPV
El tejido empresarial en Bilbao
Comparación del tejido empresarial entre diferentes ámbitos
Las empresas de Economía Social
La actividad emprendedora

[El comercio minorista

El comercio minorista resulta una de las actividades empresariales más relevantes dentro del tejido productivo. A nivel CAPV representa el 15% de los establecimientos existentes, porcentaje que se eleva dos décimas en el territorio de Bizkaia. Este sector de actividad, ha padecido de igual manera los efectos recesivos del contexto socio-económico actual.

El ejercicio del 2010, ha sido testigo de una disminución de las ventas, que se refleja en el índice de ventas del comercio minorista[4]. Este indicador refleja una bajada del 0,5% en el conjunto de la CAPV, frente a la caída del 3,7% del año 2009. En Bizkaia, el decrecimiento ha sido del 0,6%, sensiblemente inferior al 3,8% del 2009. Álava por su parte es el territorio que peor comportamiento ha registrado, al contraerse su índice de ventas un 1,7%. Gipuzkoa resulta el único territorio que recoge datos positivos, al crecer su índice levemente (0,1%).

La evolución trimestral del Índice de Ventas del Comercio Minorista durante 2009 y 2010 en la CAPV, nos muestra una progresiva moderación de los parámetros recesivos a lo largo del 2009, culminando esta recuperación en el primer trimestre de 2010, cuando alcanza un crecimiento del 4,2%. Sin embargo esta progresión se invierte en el segundo trimestre, al registrarse datos negativos de evolución, que se agudizan durante el tercero, atenuándose luego a lo largo del cuarto trimestre.

Álava aparece como el territorio con peor comportamiento a lo largo de los dos años, manteniéndose en general en parámetros inferiores a los registrados en el resto de provincias. Gipuzkoa experimenta un desarrollo de "dientes de sierra" con evoluciones más acusadas, aunque con un comportamiento general mejor que Álava y Bizkaia,

Gráfico 9: Evolución de la tasa de variación del Índice de Ventas Minorista a precios constantes en Bizkaia por tipos de comercio en porcentaje real. 2009-2010.

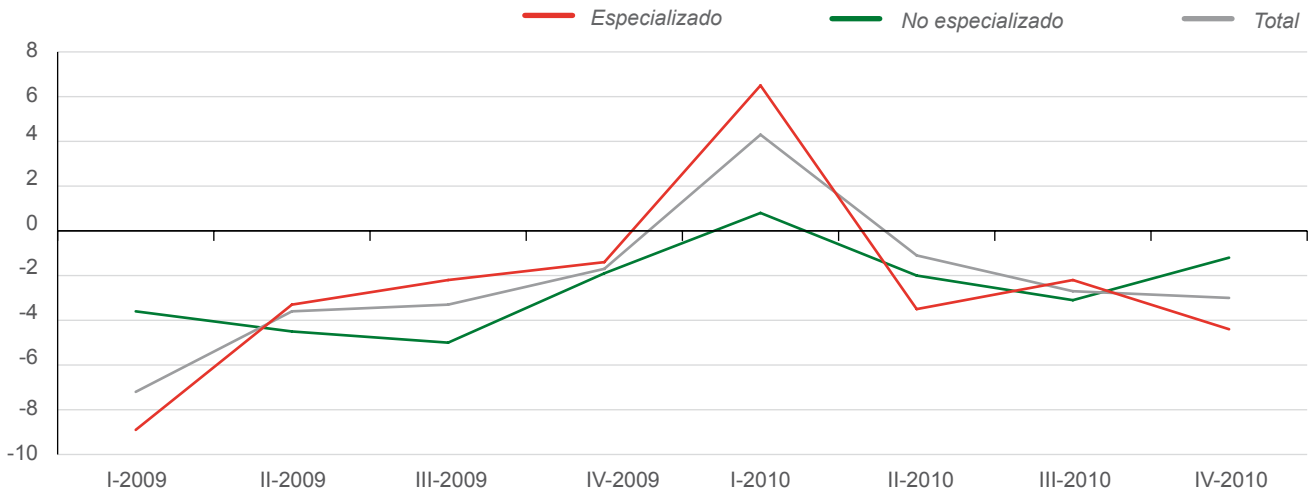

Fuente: Cámara de Comercio de Bilbao.

(4) Indicador directo de la evolución de la coyuntura económica, que mide la relación, en términos nominales, que existe entre el volumen de ventas en la C.A. de Euskadi y en los Territorios Históricos del conjunto de empresas pertenecientes al panel muestral, en dos periodos de tiempo diferentes. Se ha utilizado el indicador en precios constantes, esto es, descontando el impacto de la inflación sobre la variación de las ventas.

Establecimientos empresariales
Según actividad
Por distritos
Por tamaño
Según personalidad jurídica
Variación 2000-2010
Nuevas sociedades
[El comercio minorista
El comercio minorista en Bilbao
Según actividad
Según superficie
Por distritos
Evolución del comercio minorista
Comparación del comercio minorista con otros ámbitos

PYMES en Europa
PYMES en el Estado
El tejido empresarial en la CAPV
El tejido empresarial en Bilbao
Comparación del tejido empresarial entre diferentes ámbitos
Las empresas de Economía Social
La actividad emprendedora

exceptuando el dato correspondiente al III Trimestre de 2010. Bizkaia por su parte se mueve en parámetros muy cercanos a las medias registradas en la CAPV.

Por tipo de establecimiento, en el territorio de Bizkaia, el comercio especializado ha registrado fluctuaciones más acusadas que las del comercio no especializado, con un sensible decrecimiento en el 2º trimestre del 2010, y acabando el año por debajo de las cifras de la media total del comercio minorista. El comercio no especializado registra, al igual que el especializado aunque con una intensidad menor, un único trimestre, el primero de 2010, con saldo positivo. El final del año 2010 concluye con tasas negativas de evolución, más moderadas en el caso del comercio no especializado.

En lo referente al personal empleado en el sector comercial minorista de la CAPV, el índice de personal ocupado, muestra un mínimo incremento del 0,1%, revirtiendo el descenso del 3,2% registrado en 2009. Este crecimiento se produce a instancias de Bizkaia, que aumentando su índice en un 1,3% (-3,9% en 2009), es el único territorio de la Comunidad que registra una progresión positiva.

Álava con un decrecimiento de 2,5% prosigue con la caída de empleo registrado en 2009, cuando el índice se retrajo un 5,1%. Por último, Gipuzkoa se mantiene también en parámetros de contracción, al registrar un retroceso del 0,6%, inferior al -1,2% del ejercicio anterior.

Establecimientos empresariales
Según actividad
Por distritos
Por tamaño
Según personalidad jurídica
Variación 2000-2010
Nuevas sociedades
El comercio minorista
El comercio minorista en Bilbao
Según actividad
Según superficie
Por distritos
Evolución del comercio minorista
Comparación del comercio minorista con otros ámbitos

PYMES en Europa
PYMES en el Estado
El tejido empresarial en la CAPV
El tejido empresarial en Bilbao
Comparación del tejido empresarial entre diferentes ámbitos
Las empresas de Economía Social
La actividad emprendedora

[El comercio minorista en Bilbao

[Según actividad

Bilbao, incluyendo su área de influencia metropolitana, se erige en uno de los polos que más fuertemente ha apostado por el desarrollo y consolidación de este sector comercial, en un año, que ha mantenido la tendencia recesiva del ejercicio anterior. En el municipio, el porcentaje de establecimientos dedicados al comercio minorista alcanza el 16,1%, ocupando a 16.117 personas.

La rama de actividad con el mayor número de establecimientos comerciales, es la de Alimentación, Supermercados y Otros, que computa 1.157 locales activos. Este sector constituye el 32,2% sobre el total del comercio minorista, y aunque registra en términos absolutos un notable descenso respecto al 2009, aumenta el peso de este tipo de establecimientos sobre el total, al crecer en este sentido un 0,3%. La segunda rama destacada, con unos registros que se sitúan en el 19,1% del total, es la de Textil y Calzado, seguida de Otros Productos en Establecimientos Especializados, 16,1% y muy cerca del anterior, con un 16%, Equipamiento de Hogar.

Dentro de un contexto de reducción generalizada de establecimientos, la categoría Equipos para las Tecnologías de la Información y las Comunicaciones, es la única que mantiene unos registros absolutos análogos al 2009, y en relación al peso sobre el total, el movimiento más destacado se da en el Comercio no realizado en Establecimientos, cuyo peso baja un 1%.

En cuanto al personal empleado, a pesar de una reducción global de 949 puestos de trabajo, son los establecimientos dedicados a la Alimentación los que registran una mayor ocupación, con 6.065 personas, que representan un 37,6% de la masa asalariada, registrando una caída interanual del 0,6%. Le siguen los establecimientos de Textil y Calzado con 3.186 empleos (19,7%,) y, tras estos, desbancando a Equipamientos de Hogar que ocupó el tercer lugar el año anterior, se encuentra Otros Productos en Establecimientos Especializados que agrupa al 13,3% de personas empleadas. Respecto al ejercicio anterior, los movimientos más destacables los encontramos en la bajada de un 0,7% sobre el total, en Equipamientos de Hogar y el alza del 0,9% en la rama de Productos Farmacéuticos y de Belleza.

Establecimientos empresariales
Según actividad
Por distritos
Por tamaño
Según personalidad jurídica
Variación 2000-2010
Nuevas sociedades
El comercio minorista
[El comercio minorista en Bilbao
[Según actividad
Según superficie
Por distritos
Evolución del comercio minorista
Comparación del comercio minorista con otros ámbitos

Tabla 15: Establecimientos y empleo del Comercio Minorista en Bilbao por Rama de Actividad. 2010.

ACTIVIDADES	ESTABLECIMIENTOS		EMPLEO	
	Nº	%	Nº	%
Comercio no realizado en establecimientos	359	6,1%	853	5,3%
Otros productos en establecimientos especializados	951	16,1%	2.152	13,3%
Equipamiento de hogar	935	16%	1.984	12,3%
Textil y calzado	1.157	19,7%	3.168	19,7%
Productos farmacéuticos y de belleza	373	6,3%	1.255	7,8%
Alimentación, supermercados y otros establecimientos	1.892	32,2%	6.065	37,6%
Equipos para las tecnologías de la información y las comunicaciones	213	3,6%	649	4%
TOTAL	**5.880**	**100%**	**16.117**	**100%**

Fuente: Eustat. Directorio de Actividades Económicas.

PYMES en Europa
PYMES en el Estado
El tejido empresarial en la CAPV
El tejido empresarial en Bilbao
Comparación del tejido empresarial entre diferentes ámbitos
Las empresas de Economía Social
La actividad emprendedora

[Según superficie

El comercio minorista ocupa en 2010 una superficie total de 548.659 m², excluido el comercio no realizado en establecimientos (venta en mercadillos, venta domiciliaria y por correspondencia). Esto supone una disminución de la superficie total de un 2,2% con respecto a los datos del año 2009.

Alimentación, Supermercados y Otros, es la categoría que agrupa el mayor volumen de superficie, 217.064 m², lo que equivale al 39,6% de la extensión total. Le sigue Textil y Calzado, que agrupa el 21% de la superficie de los establecimientos comerciales, y en tercer lugar Equipamientos de Hogar, con un 18,6% de los m² computados.

En cuanto a la superficie media por establecimiento, Alimentación, Supermercados y Otros (114,7 m²), así como Equipamiento de Hogar (109,3 m²), atesoran los mayores tamaños medios del municipio. En términos generales, la superficie media de los comercios de la villa se cifra en 93,3 m², lo que equivale a un incremento del 2,8% respecto al ejercicio anterior, manteniéndose de esta manera, la tendencia de crecimiento registrado los últimos años. Aludir a este respecto, que la caída en el volumen de entidades registrado en el 2010, no impacta en términos de reducción de la superficie comercial, ya que el tamaño medio de los establecimientos, ha ido aumentando progresivamente.

Establecimientos empresariales
Según actividad
Por distritos
Por tamaño
Según personalidad jurídica
Variación 2000-2010
Nuevas sociedades
El comercio minorista
[El comercio minorista en Bilbao
Según actividad
[Según superficie
Por distritos
Evolución del comercio minorista
Comparación del comercio minorista con otros ámbitos

Tabla 16: Superficie Comercio Minorista en Bilbao por Rama de Actividad. 2010.

ACTIVIDADES	ESTABLECIMIENTOS	SUPERFICIE		
	Nº	m²	%	Superficie. Media m²
Comercio no realizado en establecimientos	359	----	----	----
Otros productos en establecimientos especializados	951	68.692	12,5%	72,2
Equipamiento de hogar	935	102.261	18,6%	109,3
Textil y calzado	1.157	115.424	21%	99,7
Productos farmacéuticos y de belleza	373	27.405	5,1%	73,4
Alimentación, supermercados y otros establecimientos	1.892	217.064	39,6%	114,7
Equipos para las tecnologías de la información y las comunicaciones	213	17.813	3,2%	83,6
TOTAL	**5.880**	**548.659**	**100%**	**93,3**

Fuente: Eustat. Directorio de Actividades Económicas.

[Por distritos

Abando con 1.959 comercios, es el distrito con mayor concentración de establecimientos del municipio, agrupando al 33,3% de los mismos. Esta concentración, tiene su correspondencia en el volumen de empleo, ya que el 45% de la masa asalariada desempeña sus labores en este distrito. La superficie de los establecimientos de este enclave, supone el 47,3% del total, con una extensión media cifrada en 132,4 m². Del mismo modo, la media de personas empleadas por establecimiento, (3,6) sitúa a Abando sensiblemente por encima del resto de distritos, siendo Deusto el segundo, con una media de 2,4.

En segundo lugar por volumen, se posiciona el distrito de Ibaiondo, con 1.134 establecimientos, (19,3% del total) y con 2.677 personas empleadas (16,6%). En cuanto a la superficie, aún recogiendo el 13,8% de la extensión comercial, la superficie media de los establecimientos se cifra en 66,8 m², situándose en la franja media del municipio.

La tercera y cuarta posición la siguen compartiendo, como en 2009, Deusto y Begoña, con 654 y 632 locales respectivamente. Deusto, con 1.620 personas empleadas se sitúa por encima de Begoña, que acoge 1.437 empleos y una media de 2,2 personas por local.

Por el contrario, el distrito con menor actividad comercial es Otxarkoaga-Txurdinaga, que cuenta con un 3,6% sobre el total de comercios, -con un retroceso del 0,2% respecto al 2009-, y el 2,5% del empleo, siendo el distrito con los locales con menor superficie media de Bilbao (63,5 m²).

A la hora de analizar la composición del tejido comercial de cada distrito, Alimentación resulta la actividad mayoritaria en casi todos, alcanzando la cota más alta en Otxarkoaga-Txurdinaga, donde agrupa al 47,6% de sus establecimientos. La excepción a este patrón la encontramos en Abando, donde esta actividad concentra sólo el 19,2% de comercios. Es en este distrito, donde el tejido comercial se encuentra fundamentalmente compuesto por Textil y Calzado (28,7%) y Otro Comercio al por menor (20,4%), con índices superiores a la media del municipio. Ibaiondo registra también una alta actividad en comercios de Textil y Calzado (23%), quedando Deusto con la estructura comercial más diversa del municipio, distinguiéndose de los patrones aludidos en el resto de distritos.

Establecimientos empresariales
Según actividad
Por distritos
Por tamaño
Según personalidad jurídica
Variación 2000-2010
Nuevas sociedades
El comercio minorista
[El comercio minorista en Bilbao
Según actividad
Según superficie
[Por distritos
Evolución del comercio minorista
Comparación del comercio minorista con otros ámbitos

Tabla 17: Establecimientos, Empleo y Superficie del Comercio Minorista en Bilbao por distritos. 2010 .

DISTRITOS	ESTABLECIMIENTOS		EMPLEO		SUPERFICIE (m²)		
	Nº	%	Nº	%	m²	%	Superficie media (m²)
Deusto	654	11,1%	1.620	10,1%	55.508	10,1%	84,8
Uribarri	364	6,2%	732	4,5%	23.567	4,3%	64,7
Otxarkoaga-Txurdinaga	210	3,6%	404	2,5%	13.342	2,4%	63,5
Begoña	632	10,8%	1.437	8,9%	44.681	8,2%	70,6
Ibaiondo	1.134	19,3%	2.677	16,6%	75.850	13,8%	66,8
Abando	1.959	33,3%	7.247	45%	259.409	47,3%	132,4
Errekalde	531	9%	1.264	7,8%	52.511	9,6%	98,8
Basurto-Zorroza	320	5,4%	621	3,9%	20.519	3,7%	64,1
Desconocido	76	1,3%	115	0,7%	3.272	0,6%	43
TOTAL	**5.880**	**100%**	**16.117**	**100%**	**548.659**	**100%**	**93,3**

Fuente: Eustat. Directorio de Actividades Económicas.

PYMES en Europa
PYMES en el Estado
El tejido empresarial en la CAPV
El tejido empresarial en Bilbao
Comparación del tejido empresarial entre diferentes ámbitos
Las empresas de Economía Social
La actividad emprendedora

Tabla 18: Establecimientos del Comercio Minorista en Bilbao según Actividad por distritos. 2010

DISTRITOS	Alimentación	Productos farmacéuticos y de belleza	Textil calzado	Equipamiento de hogar	Otro comercio al por menor	Equipos Informaticos	Comercio no realizado en establecimientos
Deusto	229	43	98	114	115	26	29
Uribarri	151	25	32	63	48	13	32
Otxarkoaga-Txurdínaga	100	10	7	25	22	7	39
Begoña	246	37	86	113	95	23	32
Ibaiondo	404	69	261	130	141	24	105
Abando	377	130	563	344	400	91	54
Rekalde	232	33	72	90	66	13	25
Basurto-Zorroza	128	22	3	48	49	16	25
Desconocido	25	4	6	8	15	0	18
TOTAL	**1.892**	**373**	**1.157**	**935**	**951**	**213**	**359**

Fuente: Eustat. Directorio de actividades económicas.

Establecimientos empresariales
Según actividad
Por distritos
Por tamaño
Según personalidad jurídica
Variación 2000-2010
Nuevas sociedades
El comercio minorista
El comercio minorista en Bilbao
Según actividad
Según superficie
Por distritos
Evolución del comercio minorista
Comparación del comercio minorista con otros ámbitos

PYMES en Europa
PYMES en el Estado
El tejido empresarial en la CAPV
El tejido empresarial en Bilbao
Comparación del tejido empresarial entre diferentes ámbitos
Las empresas de Economía Social
La actividad emprendedora

[Evolución del comercio minorista

La evolución interanual del comercio minorista atendiendo a la rama de actividad, muestra que el mayor descenso, se ha dado en el epígrafe que cuenta con el número más elevado de establecimientos en el municipio, Alimentación, cuyo número total ha caído en 94 unidades. Las categorías que mejor evolución han mostrado, corresponden a Equipos para las Tecnologías de la Información, y Comunicación, que mantienes sus registros y la de Productos de Farmacia, Belleza e Higiene, que registra una leve caída (-5).

Entre el año 2000 y el 2010, en términos de empleo, la población ocupada en el comercio minorista ha sumado 1.594 personas más, esto es, un 11% de incremento. De acuerdo con la superficie, el crecimiento experimentado ha sido significativo, de 469.478 m² a 548.659 m², (+16,9%), a pesar de que en el cómputo de la década, el número de establecimientos decrece, al pasar de 6.449 unidades en el año 2000, a las 5.880 de este ejercicio (-8,8%).

La panorámica de la década muestra que el comportamiento más regular corresponde a los establecimientos, que con ligeras oscilaciones interanuales, siempre se han mantenido por encima de la frontera de los 6.000 establecimientos, hasta el 2010, en el que el volumen de los mismos se ha situado por debajo de esa cifra. La evolución de la superficie por contra, registra un importante incremento entre los años 2003-2008, que no se corresponde con la variación del número de establecimientos, sino con un mayor tamaño de los mismos. El año 2009 supone un punto de inflexión, antecediendo a la dinámica recesiva manifestada en el 2010, que impacta en todos los parámetros contemplados.

Por distritos, la comparación 1999-2010, nos muestra un descenso generalizado de los establecimientos, cifrado en un retroceso global del 7,8% (499 locales menos). La excepción se encuentra en el distrito de Abando, ya que es el único que se mueve en registros positivos, al aumentar el volumen de establecimientos un 9,1% (+164). Las caídas de establecimientos en términos proporcionales, resultan especialmente acusadas en Uribarri con un retroceso del 26,7% (-133) y Begoña, que disminuye un -20,7% (-165).

Gráfico 10: Variación del saldo neto de los establecimientos del Comercio Minorista. 2009-2010.

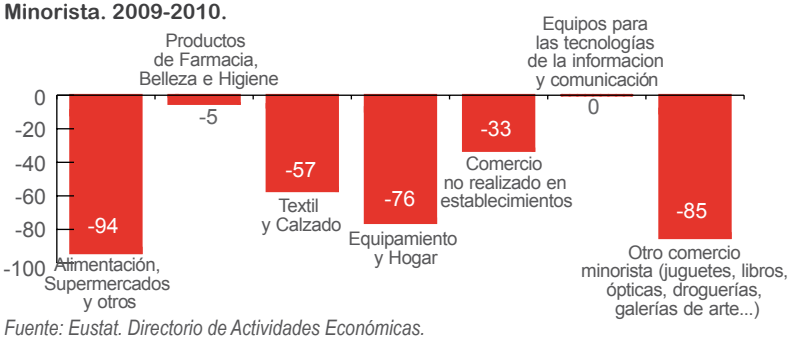

Fuente: Eustat. Directorio de Actividades Económicas.

Gráfico 11: Evolución de los establecimientos comerciales, empleo y superficie Bilbao. 2000-2010.

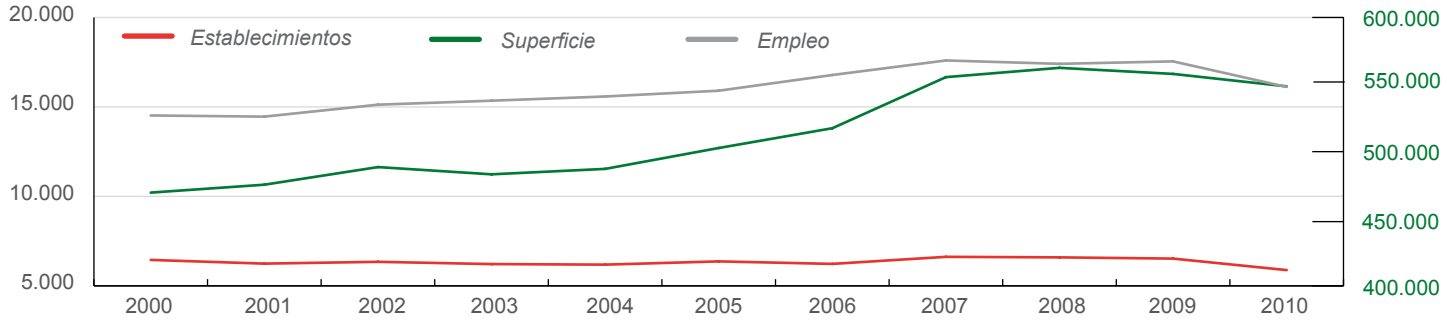

Fuente: Eustat. Directorio de Actividades Económicas.

Establecimientos empresariales
Según actividad
Por distritos
Por tamaño
Según personalidad jurídica
Variación 2000-2010
Nuevas sociedades
El comercio minorista
[El comercio minorista en Bilbao
Según actividad
Según superficie
Por distritos
[Evolución del comercio minorista
Comparación del comercio minorista con otros ámbitos

Gráfico 12: Variación de los establecimientos del comercio minorista de Bilbao por distritos. 1999-2010.

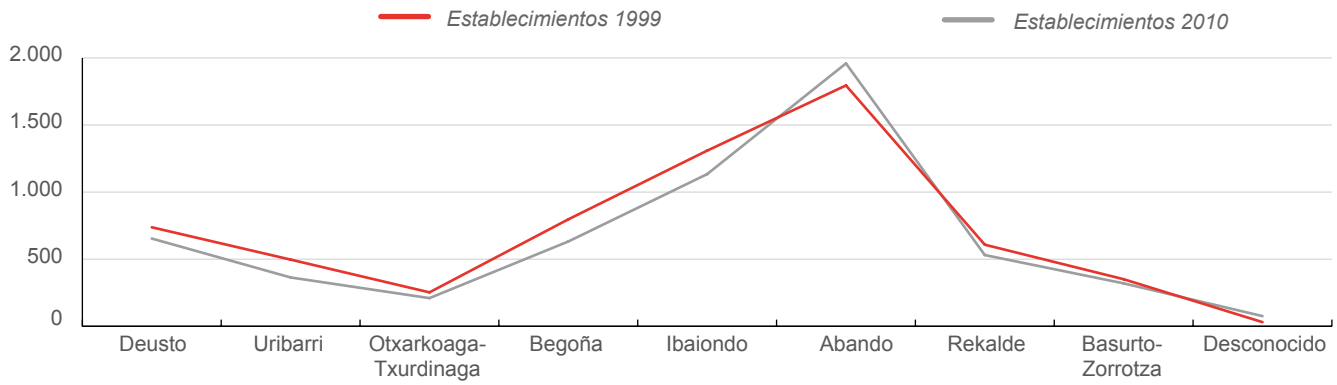

Fuente: Eustat. Directorio de Actividades Económicas.

En cuanto al empleo del comercio minorista, durante el periodo 1999-2010, ha conocido un alza del 13,6% (1.927 empleos más), a pesar de la reducción del número de establecimientos registrados en el municipio. Todos los distritos han conocido incrementos de ocupación, excepto Uribarri, que pierde un 3,8% empleos (-29).

El crecimiento resulta especialmente notorio en Abando y Deusto con una ganancia de 1.259 y 338 empleos respectivamente. Destaca el incremento en Basurto-Zorroza que con 100 empleos más, supone la tercera mayor subida porcentual de empleo en el comercio minorista del municipio.

Tabla 19: Variación del empleo en el Comercio Minorista en Bilbao por distritos. 1999-2010.

DISTRITOS	1999	2010	Δ 1999-2010
Abando	5.988	7.247	21%
Ibaiondo	2.449	2.677	9,3%
Deusto	1.508	1.846	22,4%
Begoña	1.307	1.437	9,9%
Rekalde	1.209	1.264	4,5%
Uribarri	761	732	-3,8%
Basurto-Zorroza	521	621	19,2%
Otxarkoaga-Txurdinaga	398	404	1,5%
Desconocido	49	115	--
Total Bilbao	**14.190**	**16.117**	**13,6%**

Fuente: Eustat. Directorio de Actividades Económicas.

Establecimientos empresariales
Según actividad
Por distritos
Por tamaño
Según personalidad jurídica
Variación 2000-2010
Nuevas sociedades
El comercio minorista
El comercio minorista en Bilbao
Según actividad
Según superficie
Por distritos
Evolución del comercio minorista
Comparación del comercio minorista con otros ámbitos

PYMES en Europa
PYMES en el Estado
El tejido empresarial en la CAPV
El tejido empresarial en Bilbao
Comparación del tejido empresarial entre diferentes ámbitos
Las empresas de Economía Social
La actividad emprendedora

[Comparación del comercio minorista con otros ámbitos

El peso del comercio minorista sobre el conjunto de actividades empresariales resulta similar: 14,9% en la CAPV, 15,2% en Bizkaia y 16,1% en Bilbao, que supone en todos los casos, un leve retroceso respecto al año anterior. La caída de comercios que refleja la variación de la década, es más acusada en el caso de Bilbao, con un descenso del comercio minorista, que se sitúa por encima del retroceso general de establecimientos, el cual se retrajo un 6,1%, frente al 8,8% del minorista. En referencia al empleo, el aumento de personas empleadas en la CAPV y Bizkaia se mueve en parámetros análogos (24%), bastante superiores al crecimiento registrado en Bilbao (11%). Por el contrario, el ratio de empleo por establecimiento registra unos valores muy similares, despuntando Bilbao con una media de 2,7 empleos, frente al 2,6 de la CAPV y Bizkaia.

Por lo que respecta a la superficie destinada a la actividad del comercio, la superficie de Bilbao en 2010 representa el 16,8% sobre el total de la CAPV y el 32,5% en relación a Bizkaia. En lo que se refiere al tamaño medio, los establecimientos minoristas han registrado un considerable aumento, por encima del porcentaje registrado en el crecimiento de la superficie, lo que parece indicar la consolidación de la tendencia hacia una tipología de establecimientos con un tamaño cada vez más elevado.

Establecimientos empresariales
Según actividad
Por distritos
Por tamaño
Según personalidad jurídica
Variación 2000-2010
Nuevas sociedades
El comercio minorista
[El comercio minorista en Bilbao
Según actividad
Según superficie
Por distritos
Evolución del comercio minorista
[Comparación del comercio minorista con otros ámbitos

Tabla 20: Comparación de las Principales Magnitudes del Comercio Minorista. 2000-2010.

INDICADORES	CAPV			BIZKAIA			BILBAO		
	2000	2010	% Variación	2000	2010	% Variación	2000	2010	% Variación
N.º establecimientos[5]	31.483	30.434	-3,3%	16.596	16.090	-3%	6.447	5.880	-8,8%
Personas empleadas	64.278	79.903	24,3%	34.146	42.528	24,5%	14.519	16.117	11%
Empleo/establecimiento	2	2,6	30%	2,1	2,6	23,8%	2,2	2,7	22,7%
Superficie (m^2)	2.480.860	3.268.687	31,7%	(--)	1.686.827	(--)	469.342	548.659	18,9%
Superficie /establecimiento (m^2)	78,8	107,4	36,3%	76,2	104,8	37%	72,8	93,3[6]	28,2%

Fuente: Eustat. Directorio de Actividades Económicas. (--) Dato no disponible para Bizkaia.

(5) Excepto el comercio de vehículos de motor y motocicletas, combustible para automoción y el comercio no realizado en establecimientos
(6) En el caso de Bilbao, la variables Superficie /establecimiento (m^2) , incluye categorías de establecimientos, que a efectos estadísticos computan 0 m^2.

Comparación del tejido empresarial entre diferentes ámbitos

La actividad del Comercio mantiene su peso en la radiografía empresarial bilbaína, con un 24,4%, viéndose superado por Actividades Inmobiliarias, Alquiler y Servicios Empresariales que crece un 0,3%, hasta alcanzar el 24,6%. El peso de esta tipología resulta netamente superior en el caso de Bilbao, frente al resto de demarcaciones. En este sentido es de destacar que el 6,8% de Actividades Sanitarias y Servicios Sociales (incrementa un 0,4% respecto al 2009) resalta por encima de la distribución de esta actividad en el resto de ámbitos contemplados. Apuntar también, que aunque con un peso porcentual modesto, la rama de Intermediación Financiera y Seguros se sitúa en el caso de Bilbao, por encima del resto.

En sentido contrario, Industria y Energía así como Construcción, configuran los epígrafes en los cuales la media de Bilbao, se sitúa de manera notoria por debajo del resto de territorios.

En relación al estrato de empleo, los microestablecimientos que van desde los 0 a los 2 trabajadores, representan a una inmensa mayoría en todos los ámbitos analizados. En el ámbito estatal el peso es superior, con una distancia en torno a los 4 puntos respecto al resto. Los territorios vascos, en porcentaje de empresas de 3-5 personas trabajadoras, se sitúan tres puntos por encima del registro del Estado.

Si agrupamos los establecimientos de los tramos inferiores (0-5), tanto en el caso de Bilbao, como del Estado, se sitúan por encima del 89%, un punto más que el resto de territorios. Finalmente aludir que en los dos tramos superiores, Bilbao se sitúa ligeramente por debajo de los datos del resto de territorios vascos, aunque resultan en todos los casos, superiores a los porcentajes del Estado, donde se conforma una estructura media de tamaño inferior.

Tabla 21: Comparación de la distribución de establecimientos por Actividad en diferentes ámbitos territoriales. 2010.

INDICADORES	BILBAO	GRAN BILBAO	BIZKAIA	CAPV	ESTADO
Industria y energía	3,9%	5,4%	6,5%	7,5%	7,3%
Construcción	11,9%	14,1%	14,8%	15,5%	12,1%
Comercio y reparaciones	24,4%	25,6%	25,1%	24,6%	25%
Hostelería	7,5%	7,8%	8,1%	7,7%	8,8%
Transporte, almacenamiento y comunicaciones	8%	8,8%	8,8%	8,4%	7%
Intermediación financiera y seguros	3,1%	2,8%	2,8%	2,7%	2,3%
Actividades inmobiliarias, alquiler y servicios empresariales	24,6%	20,6%	19,3%	18,4%	24,2%
Administraciones Públicas	0,4%	0,4%	0,5%	0,6%	n.d.
Educación	2,5%	2,6%	2,6%	2,8%	2,3%
Actividades sanitarias y servicios sociales	6,8%	5,3%	5%	4,6%	4,2%
Activ. Artísticas, recreativas y de entretenimiento y otros Servicios.	6,9%	6,6%	6,6%	7,1%	6,8%

Fuente: Eustat, Directorio de Actividades Económicas.

Tabla 22: Comparación de la distribución de establecimientos en diferentes ámbitos por tamaño empresarial 2010

TAMAÑO	BILBAO	GRAN BILBAO	BIZKAIA	CAPV	ESTADO
0-2	75,8%	74,9%	75,1%	74,1%	79,6%
3-5	13,6%	13,4%	13,3%	13,8%	10,2%
6-9	4,6%	4,8%	4,7%	5%	4,7%
10-19	3%	3,4%	3,3%	3,5%	3%
20-49	1,9%	2,3%	2,3%	2,4%	1,7%
≥ 50	1,1%	1,2%	1,2%	1,2%	0,8%

Fuentes: Eustat. Directorio de Actividades Económicas e INE. Directorio Central de Empresas.

Respecto a la forma jurídica, la Persona Física se mantiene como la más extendida, registrando descensos generalizados, más acentuados en el caso del Estado, que es el único ámbito que se sitúa por debajo del 50%. La Sociedad Limitada está más extendida en el conjunto del Estado (37%) y se mantiene, con pequeñas variaciones, por debajo del 30% en los ámbitos territoriales vascos. La Sociedad Anónima es más frecuente en Bilbao (7,5%) y Gran Bilbao (7,1%) que en el resto de espacios.

La categoría Otras Sociedades y Asociaciones en la CAPV (10,8%) dobla los registros estatales (5,3%) diferencia que parece responder a la inclusión de las Cooperativas, régimen jurídico mucho más desarrollado en el ámbito vasco que en el estatal.

Tabla 23: Comparación de la distribución de establecimientos por Personalidad Jurídica en diferentes ámbitos. 2010.

TAMAÑO	BILBAO	GRAN BILBAO	BIZKAIA	CAPV	ESTADO
Persona física	52,5%	53,4%	54%	52,6%	47,5%
Sociedad anónima	7,5%	7,1%	6,8%	6,6%	5,9%
Sociedad limitada	29,3%	29,1%	28,2%	28%	37%
Otras sociedades y asociaciones	9,4%	9%	9,3%	10,8%	5,3%
Otras formas jurídicas	1,3%	1,4%	1,7%	2%	4,3%

Fuentes: Eustat. Directorio de Actividades Económicas e INE. Directorio Central de Empresas.

En cuanto a la densidad empresarial de las tres capitales vascas, Donostia-San Sebastián se sitúa en cabeza con 114 establecimientos por cada mil habitantes, seguida de Bilbao con 103,3 y de Vitoria-Gasteiz con 78.

Tasa de Creación de Empresas

[Tasa de Creación de Empresas

Para observar el comportamiento y variaciones en la creación de empresas, nos fijaremos en la tasa de creación bruta, tasa de cierre y tasa de creación neta.

La tasa de creación bruta, mide la proporción de nuevas empresas en relación a las existentes el año anterior. En un análisis comparado de este índice entre Bilbao, la CAPV y el Estado, se observa que en Bilbao esta tasa ha sido durante 2010 inferior a las que se han dado en la CAPV y en el Estado (un 7,2% en Bilbao frente a un 8,2% en la CAPV y el 9,6% en el Estado). Respecto al ejercicio anterior, la tasa del Estado se mantiene, bajando un 1,1% en el caso de la CAPV y subiendo en lo que refiere a Bilbao, en un 1,2%.

La tasa de cierre, mide los ceses de un determinado ejercicio respecto a las empresas existentes en el año anterior. Durante 2010 esta tasa en Bilbao casi duplica al ejercicio anterior, superando al Estado, que registra un alza del 0,3%, y situándose tras la tasa de la CAPV, que también se ha incrementado en un 4%.

Por último, la tasa de creación neta mide la variación del número de empresas y se obtiene como diferencial entre las tasas de creación y cierre. Podemos observar que durante 2010 esta tasa ha sido recesiva en los tres ámbitos analizados, acentuando los guarismos negativos del ejercicio anterior. En Bilbao se da una tasa negativa del 5,8%, casi al nivel de la CAPV (-6%), situándose el Estado con una tasa de retroceso del 2,3%.

Centrándonos en la evolución de Bilbao, el dibujo que nos muestra el gráfico, refleja una tendencia positiva de la tasa de creación neta a partir del año 2004, alcanzando su cénit en el 2007 con un 7,1%. A partir de ese ejercicio, la intensidad de la tasa decrece, hasta entrar en cifras negativas en el 2009. Esta tendencia se agudiza en el año 2010, al alcanzar una tasa negativa del 5,8%. En este último ejercicio, a pesar de aumentar la tasa bruta de creación en un 0,7% respecto al año anterior, la tasa de cierres se ha duplicado, hasta alcanzar el 13%.

Gráfico 13: Tasa comparada creación bruta, cierre y creación neta en diferentes ámbitos. (%). 2010.

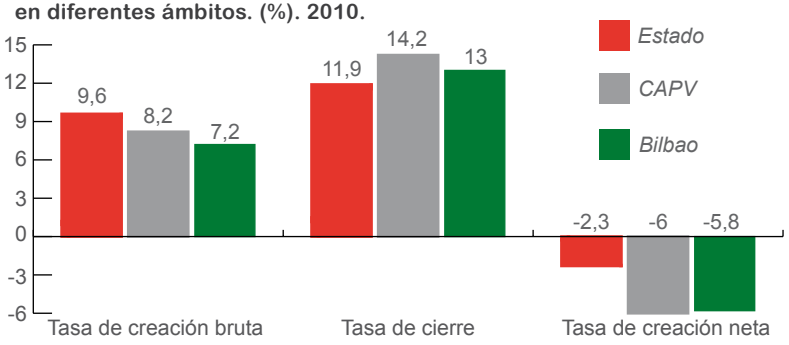

Fuente: INE. Directorio Central de empresas. Eustat. Directorio de Actividades Económicas.

Gráfico 14: Evolución de la tasa de creación bruta, cierre y creación neta en Bilbao. (%). 2002-2010.

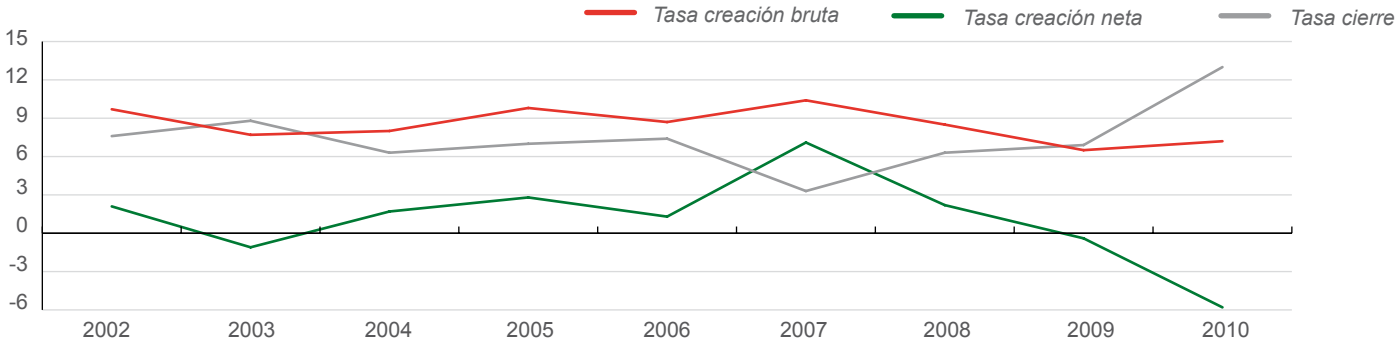

Fuente: Eustat. Directorio de Actividades Económicas.

[Tasa de Creación de Empresas

PYMES en Europa
PYMES en el Estado
El tejido empresarial en la CAPV
El tejido empresarial en Bilbao
Comparación del tejido empresarial entre diferentes ámbitos
Las empresas de Economía Social
La actividad emprendedora

Las empresas de Economía Social

La denominada Economía Social, está conformado por una serie de entidades de diversa tipología, que se pueden agrupar en dos grande áreas[7]: el subsector empresarial o de mercado y el subsector de productores no de mercado. Dentro del primero se encuentran las entidades financieras y las empresas no financieras y entre estas últimas, se distinguen tres tipos de entidades:

- Sociedades Laborales y Cooperativas: Empresas tradicionales que conforman la mayoría de entidades de la Economía Social.
- Empresas de Inserción: Empresas orientadas a la inserción laboral de personas en riesgo o situación de exclusión social.
- Centros Especiales de Empleo: Empresas orientadas a la inserción laboral de personas discapacitadas.

[Cooperativas

Según los datos extraídos de la memoria del ejercicio 2010, publicada por el Consejo Superior de Cooperativas de Euskadi (CSCE/EKGK), existían 1.949 cooperativas en la CAPV, lo que equivale a un incremento en 144 entidades (7,9%) respecto al ejercicio anterior. De todas ellas, 787 radican en Bizkaia (40,3%), registrando un aumento de 73 entidades (10,2%). En lo que respecta a Bilbao, los datos facilitados por el propio CSCE/EKGK reflejan que 241 entidades (30,6% del total de Bizkaia) se localizan dentro del municipio. Este aumento en el volumen de Cooperativas, en opinión de Elkar-Lan (Sociedad para la Promoción de Cooperativas) está vinculado a la modificación de la normativa relativa a las Cooperativas, haciendo más atractiva la adscripción a este régimen jurídico.

En lo que respecta al tipo de Cooperativa, la categoría de Trabajo Asociado y Pequeña Coop.de Trabajo Asociado, agrupa el 62% del total en la CAPV, elevándose esta cifra hasta el 71% en el caso del territorio de Bizkaia.

En la CAPV existen diferentes organismos que fomentan el Cooperativismo, entre ellos se encuentran:

- ERKIDE: Federación de Cooperativas de Trabajo Asociado, Enseñanza y Crédito de Euskadi, que está formada por 740 Cooperativas federadas. En este último año, el número de empresas integradas en la Federación ha registrado un incremento neto de 67 entidades y el número de empleos ha crecido en 1.057 personas, alcanzando una cifra total de 44.003 empleos.
- KONFEKOOP: La Confederación de Cooperativas de Euskadi es una entidad que engloba a las distintas Federaciones Sectoriales que existen en Euskadi. El balance del 2010 recoge un aumento de 68 entidades asociadas, alcanzando de esta manera las 823 Cooperativas, que representan en torno al 90%-95% de la facturación total del sector. Del conjunto de empresas asociadas, el 54% corresponde al sector terciario, el 45% al secundario y el 1% al primario.
- ELKAR-LAN, S.COOP: Es una cooperativa de segundo grado cuyo objeto y finalidad última es la promoción de empresas cooperativas y la creación de empleo cooperativo y desarrollo económico y social. A lo largo del 2010, promovió el nacimiento de 80 nuevas Cooperativas, lo que supuso la creación de 357 empleos. De las 80 entidades surgidas, 74 corresponden a la categoría de Trabajo Asociado, estando 48 de ellas orientadas hacia el sector servicios.

[Cooperativas
Sociedades Laborales
Empresas de Inserción y Centros Especiales de Empleo
Perfil de las personas empleadas en la Economía Social

(7) Parte de la descripción y clasificación que se refleja, ha sido extraída del informe "Situación de la Economía Social Vasca" Observatorio Vasco de Economía Social – Septiembre 2010.

Tabla 24: Volumen de Cooperativas según clase en la CAPV, Bizkaia y Bilbao. A 31 de diciembre de 2010.

CLASE	CAPV	BIZKAIA	BILBAO*
Trabajo Asociado y Pequeña Coop. De Trabajo Asociado	1278	563	232
Viviendas	270	92	-
Agrarias	101	24	1
Enseñanza	94	44	-
De segundo grado u ulterior	50	13	7
Servicios profesionales	44	21	-
Servicios empresariales	39	9	-
Consumo	33	15	-
Mixtas	33	4	-
Explotación comunitaria	4	1	-
Agrupaciones empresariales	1	0	-
Corporaciones cooperativas	1	0	-
Crédito	1	1	1
TOTAL	**1.949**	**787**	**241**

Fuente: CSCE/EKGK-Consejo Superior de Cooperativas de Euskadi/Euskadiko Kooperatiben Goren Kontseilua
**El desglose por tipo de Cooperativas, nos ha sido facilitado en base a las cuatro categorías que refieren contenido.*

PYMES en Europa
PYMES en el Estado
El tejido empresarial en la CAPV
El tejido empresarial en Bilbao
Comparación del tejido empresarial entre diferentes ámbitos
Las empresas de Economía Social
La actividad emprendedora

[Sociedades Laborales

Las Sociedades Laborales constituyen junto con las Cooperativas, una de las fórmulas jurídicas más extendidas entre las entidades que comprenden la Economía Social.

Según los datos facilitados por ASLE (Agrupación de Sociedades Laborales de Euskadi), en la Comunidad Autónoma Vasca tenían computadas 815 sociedades laborales en 2010, de las cuales el 51,5% están radicadas en Bizkaia. Billbao por su parte acoge 101 entidades, el 24% del total de las existentes en Bizkaia.

En lo referido a la constitución de nuevas sociedades, de las 39 altas registradas a nivel Comunidad, el 56,4% lo fueron en Bizkaia, siendo Bilbao el lugar en el que radican 5 de ellas (22,7% del total de Bizkaia)

Tabla 25: Número de Sociedades Laborales existentes y constituidas. 2010.

SOCIEDADES LABORALES	CAPV	BIZKAIA	BILBAO
Existentes en 2010	815	420	101
Constituidas en 2010	39	22	5

Fuente: ASLE (Agrupación de Sociedades Laborales de Euskadi).

Cooperativas
[Sociedades Laborales
Empresas de Inserción y Centros Especiales de Empleo
Perfil de las personas empleadas en la Economía Social

PYMES en Europa
PYMES en el Estado
El tejido empresarial en la CAPV
El tejido empresarial en Bilbao
Comparación del tejido empresarial entre diferentes ámbitos
Las empresas de Economía Social
La actividad emprendedora

[Empresas de Inserción y Centros Especiales de Empleo

GIZATEA es la Asociación de Empresas de Inserción surgida en 2007 y entiende que "las Empresas de Inserción posibilitan el acceso al empleo normalizado de colectivos en situación de desventaja social o exclusión, tras un periodo de acompañamiento y a través del desempeño de un puesto de trabajo en una estructura mercantil de producción de bienes o servicios de carácter no lucrativo"[8].

GIZATEA agrupa a 41 entidades, lo que según sus estimaciones, equivale alrededor del 90% de empresas de inserción existentes en la CAPV. La distribución de estas entidades por territorios, se concentra esencialmente en Bizkaia, donde se localizan 28 (68,3% del total), 18 de ellas en Bilbao, frente a 8 en Álava (19,5%) y 5 en Gipuzkoa (12,2%). Por el lado del empleo, las empresas de inserción generan una ocupación cifrada en torno a las 500 personas.

Del conjunto de entidades asociadas, 35 de ellas (83,4%) funcionan bajo el régimen de Sociedad Limitada, estando las 6 restantes (16,6%) adscritas al régimen cooperativo.

Por lo que respecta a los Centros Especiales de Empleo (CEE)[9], "EHLABE (Euskal Herriko Lan Babestuaren Elkartea) es la Asociación declarada de Utilidad Pública de Entidades de Empleo Especial, de la que forman parte siete entidades de los tres territorios históricos de Euskadi: Indesa y RAEP en Araba, Fundación Lantegi Batuak, Taller Usoa Lantegia y Taller Ranzari Lantegia en Bizkaia y Grupo Gureak y Katea – Legaia en Gipuzkoa. Bajo el paraguas de EHLABE se aglutinan más de 100 centros de trabajo en el conjunto del territorio". EHLABE se dedica a coordinar y potenciar la política empresarial y social que distintas organizaciones sin ánimo de lucro desarrollan, para facilitar la integración sociolaboral de las personas con discapacidad. La cifra de empleo generado por las entidades asociadas, se sitúa alrededor de las 6.000 personas, lo que equivale a más del 90% del empleo existente en todos los CEE de Euskadi.

Cooperativas
Sociedades Laborales
[Empresas de Inserción y Centros Especiales de Empleo
Perfil de las personas empleadas en la Economía Social

(8) www.gizatea.net
(9) w.w.w.ehlabe.org

Cooperativas
Sociedades Laborales
Empresas de Inserción y Centros Especiales de Empleo
[Perfil de las personas empleadas en la Economía Social

[Perfil de las personas empleadas en la Economía Social

Atendiendo a la distribución por sexo del empleo dentro del ámbito de la Economía Social, las mujeres en el Estado suponen el 44,2 % del total, siendo los hombres el 55,8% restante. Las mujeres están más presentes en las Sociedades Cooperativas (46,9%), que en las Sociedades Anónimas (26,5%) y Limitadas (37,2%)

En cuanto a la edad, la franja que va de 25 a 39 años agrupa al 43,7% de las personas empleadas en la economía social, y son las Sociedades Laborales Anónimas las que cuentan con plantillas de edad más avanzada pues el 58,6% de sus trabajadores y trabajadoras es mayor de 40 años.

Tabla 26: Distribución por Edad de las personas empleadas en la Economía Social en el Estado. A 31 de diciembre de 2010.

EDAD	Total	Cooperativas	Laborales	
			Anónimas	Limitadas
< 25 años	7,1%	6,7%	4,6%	10,2%
De 25 a 39 años	43,7%	43,1%	36,8%	49,4%
De 40 a 54 años	37,7%	38,5%	39,9%	32,9%
>= 55 años	11,5%	11,7%	18,7%	7,4%

Fuente: Gobierno de España. Ministerio de Trabajo e Inmigración.

Según la modalidad de contratación, el 74,1% son contratos indefinidos, mientras que un 25,9% lo son de carácter temporal. En orden a la tipología jurídica, las Sociedades Anónimas resultan el único régimen que registra un ascenso en las contrataciones indefinidas, al crecer este apartado en un 1,6% respecto al 2009.

Por el tipo de jornada, se registra un incremento del 0,7% del empleo a tiempo parcial. La categoría de Sociedad Anónima, vuelve a ser la única con un comportamiento distinto, al registrar una subida en las contrataciones a tiempo completo del 0,4%. Finalmente resaltar que las Sociedades Limitadas presentan un 7,6% más de empleo a tiempo parcial que la media, de igual manera que unos índices de temporalidad superiores en 8 puntos a la media del resto de entidades.

La antigüedad en la relación que mantiene el trabajador con su sociedad oscila en función del tipo de ésta. La media total de personas empleadas con menos de un año de antigüedad se cifra en el 40,9%, aunque en el caso de las Cooperativas asciende hasta el 43,9%, y en las Anónimas se sitúa en el 19%. Precisamente estas últimas se caracterizan por ser las que alcanzan una mayor antigüedad en la vinculación laboral, al sumar un 67,3% las personas que llevan más de tres años empleadas.

Tabla 27: Distribución por tipo de Contrato y Jornada de las personas empleadas en la Economía Social en el Estado. A 31 de diciembre de 2010.

CONTRATO/ JORNADA	Total	Cooperativas	Laborales	
			Anónimas	Limitadas
Tipo de Contrato				
Indefinido	74,1%	75,6%	75,9%	65,8%
Temporal	25,9%	24,4%	24,1%	34,2%
Tipo de Jornada				
A tiempo completo	81,7%	83%	84,1%	74,1%
A tiempo parcial	18,3%	17%	15,9%	25,9%

Fuente: Gobierno de España. Ministerio de Trabajo e Inmigración.

Tabla 28: Distribución por Antigüedad de las personas empleadas en la Economía Social en el Estado. A 31 de diciembre de 2010.

ANTIGÜEDAD	Total	Cooperativas	Laborales	
			Anónimas	Limitadas
Hasta 6 meses	33,5%	37,4%	13%	26,5%
De 6 meses a un año	7,4%	6,5%	6%	11,4%
De uno a tres años	16,5%	15,5%	13,7%	21,3%
De tres a cinco años	11,9%	10,7%	12,7%	16,2%
Más de cinco años	30,7%	29,9%	54,6%	24,5%

Fuente: Gobierno de España. Ministerio de Trabajo e Inmigración.

La distribución de los trabajadores por categorías (según los grupos de cotización a la Seguridad Social) ofrece una gran disparidad según el tipo de Sociedad. En Cooperativas el 32% de los trabajadores son no cualificados, y el 21% oficiales. Por el contrario, en las Laborales casi el 51% de los trabajadores en Anónimas y el 44% en las Limitadas son oficiales, descendiendo los no cualificados a 12,2 % y 16,8 % respectivamente.

PYMES en Europa
PYMES en el Estado
El tejido empresarial en la CAPV
El tejido empresarial en Bilbao
Comparación del tejido empresarial entre diferentes ámbitos
Las empresas de Economía Social
La actividad emprendedora

La actividad emprendedora

El informe anual del Observatorio Global Entrepreneurship Monitor, es muy probablemente el análisis más completo y exhaustivo de los realizados sobre la actividad emprendedora.

En el Informe GEM 2010 han participado 59 países, agrupados según tres niveles económicos. Corresponden al primero los territorios cuya economía está basada en factores de producción tradicionales y que coincide con los estados con un menor desarrollo en parámetros económicos. En el segundo nivel se encuadran países cuya economía está impulsada por la eficiencia de los factores de producción, y pertenecerían al último nivel los países que están desarrollando modelos económicos apoyados en la innovación. El estado español, al igual que el resto de países de la UE, se incluyen dentro de esta última categoría.

Debido a la crisis, la actividad emprendedora se ha visto afectada en los países más desarrollados de la Unión Europea, mostrando un comportamiento general de carácter recesivo. En el caso del estado español, se manifiesta una evolución de intensidad más moderada a este respecto. Así, Francia, Alemania, Italia, Dinamarca y Bélgica han visto cómo su TEA ha disminuido de manera sustancial, con una cuantía superior que la registrada en el caso del estado. Por el contrario, países como Islandia, Noruega, los Países Bajos, Suiza y el Reino Unido reflejan unas evoluciones, que demuestran un mejor comportamiento del emprendizaje, en la situación económica actual.

Estado
Comunidades autónomas
CAPV y Bizkaia

Grafico 15: Tasa de Actividad Emprendedora Total (TEA) en países participantes GEM. 2010.

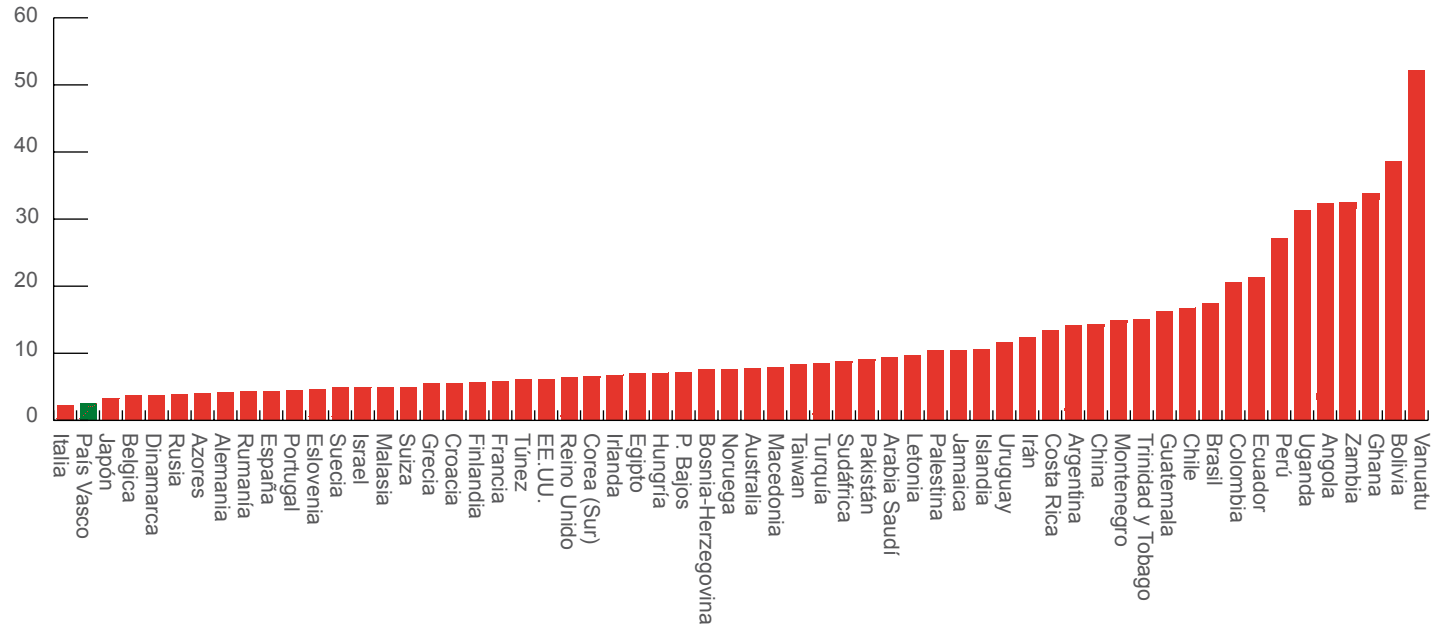

Fuente: Instituto de Empresa Business School. Informe Ejecutivo GEM 2010 España.

[Estado

En un contexto de deterioro, tanto de la actividad económica como de las condiciones del entorno para emprender, en 2010 se registró una nueva caída de la actividad emprendedora total (TEA), que situándose en el 4,3% desciende al nivel más bajo desde que en el año 2000 España se asociara al proyecto GEM. El descenso interanual concreto es de 0.8 puntos porcentuales.

El índice TEA mide el porcentaje de la población con edades entre 18-64 años que está involucrada en una actividad emprendedora de reciente creación (hasta 42 meses de creación) y que se desagrega a su vez, en emprendimiento naciente (hasta 3 meses de actividad) y emprendimiento nuevo (entre 3 y 42 meses de actividad).

La referida caída de la actividad emprendedora total, se explica fundamentalmente por el retroceso del emprendimiento nuevo, que pasa del 2,8% al 2,1% en 2010, mientras que el emprendimiento naciente se mantiene prácticamente en el mismo nivel que el pasado ejercicio, situándose en un 2,2% frente al 2,3% del año anterior. Estas cifras reflejan las dificultades que siguen encontrando los emprendedores, tanto para poner en marcha como para mantener la actividad de sus iniciativas.

El informe GEM estudia no solo las nuevas actividades emprendedoras de la población, sino también a la población involucrada en las actividades emprendedoras que llevan más de 42 meses en el mercado (empresas consolidadas).

A diferencia de lo observado con la actividad emprendedora naciente y nueva, el porcentaje de población adulta emprendedora que ha superado los tres años y medio de actividad, aumentó en 2010, pasando del 6,4% al 7,7%. Este dato, podía indicar la consolidación de un número importante de empresas creadas entre 2006-2007, cuando el contexto socioeconómico no resultaba tan adverso.

Otros factores importantes a la hora de analizar el emprendimiento en España, son la tasa de abandono de actividades y el emprendimiento potencial. La tasa de abandono se ha situado en un 1,9% de la población de 18-64 años, lo que ha supuesto una disminución del 2,9% con respecto al 2009 y por consiguiente, un cambio de tendencia de carácter positivo. El 70% de los cierres o abandonos de las actividades son de cierre total, mientras que el 30% son traspaso o venta. En 2010 se aprecia del mismo modo, un repunte del emprendimiento potencial, esto es, la población adulta que tiene intención de emprender en los próximos 3 años, que alcanza el 6,7%.

Centrándonos ahora en el perfil del Emprendedor, la participación femenina en las iniciativas que están en fase emprendedora supone un 36,4% del total, mientras que la masculina alcanza el 63,6%. En el Estado, al igual que sucede en la mayoría de las economías desarrolladas, la variable de sexo resulta significativa, ya que la actividad emprendedora masculina resulta sensiblemente superior.

Ciñéndonos a la variable de edad, el grupo que presenta un mayor porcentaje de participación es el de 25-34 años, aunque registra un retroceso de 6 puntos respecto al ejercicio anterior. Le sigue en importancia, el grupo de 35-44 años, tendiendo a disminuir paulatinamente la presencia de emprendedores en los rangos superiores de edad.

Desde el punto de vista de la distribución sectorial, se viene manteniendo una distribución en la que predomina claramente el emprendimiento de negocios orientados al consumo, seguido a cierta distancia por las empresas del sector transformador o industrial. A este respecto, aludir a que en la evolución histórica del sector de servicios a otras empresas, éste ha recuperado prácticamente el mismo nivel de iniciativas registradas en el año 2007. No sucede lo mismo con el sector extractivo, donde se sigue registrando una tendencia a la baja, iniciada en el 2009, cuando el emprendimiento se redujo a casi la mitad del registrado en el 2008. Finalmente, el sector orientado al consumo, ha seguido creciendo y aglutinando más volumen de emprendimiento durante los últimos ejercicios.

El perfil de emprendedor sigue siendo un hombre de 36 años con estudios profesionales superiores, que ha recibido formación específica para emprender y con un nivel de renta alto.

[Estado
Comunidades autónomas
CAPV y Bizkaia

Estado
[Comunidades autónomas
CAPV y Bizkaia

[Comunidades autónomas

La tasa de actividad emprendedora total ha sufrido cambios notables entre el año 2009 y el 2010 en el ámbito de las Comunidades Autónomas del Estado.

En general, se acusa una importante disminución de casi todas las Comunidades Autónomas, sobre todo en Baleares y La Rioja, comunidades que habían mantenido tasas importantes durante los ejercicios 2008 y 2009.

También muestran descensos menores, pero significativos, los territorios de Andalucía, Cataluña, Cantabria y Galicia y de mucha menor magnitud, la CAPV, Extremadura, Madrid, Navarra y Aragón. Las únicas comunidades con una evolución en términos positivos, resultan ser Melilla y Castilla-León.

En definitiva, durante el 2010, 15 comunidades autónomas y la ciudad-autónoma de Ceuta, han presentado tasas de actividad emprendedora por debajo de la media española (4,3%). Tan solo se sitúan por encima, los casos de Madrid, Castilla-León y Melilla, obteniendo ésta última, la tasa más alta de todas (6,5%).

Grafico 16: Distribución regional de la actividad emprendedora total (TEA). 2010.

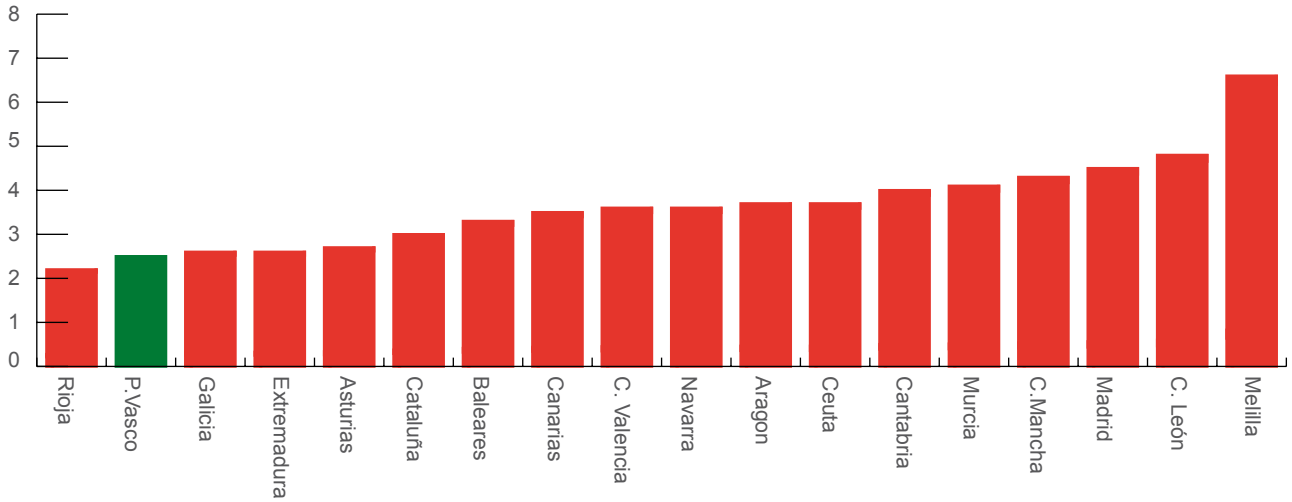

Fuente: Instituto de Empresa Bussines School. Informe ejecutivo GEM 2010 España.

Estado
Comunidades autónomas
[CAPV y Bizkaia

[CAPV y Bizkaia

Según el Global Entrepreneurship Monitor de la CAPV del 2010, la iniciativa emprendedora ha descendido por segundo año consecutivo en la mayor parte de territorios analizados. Este informe, desarrollado por investigadores de la Universidad de Deusto, UPV/EHU y Mondragón Unibertsitatea e impulsado por Orkestra-Instituto Vasco de Competitividad y Eusko Ikaskuntza, compara la capacidad de creación de empresas de la CAPV con las de otros países y comunidades estatales.

La actividad emprendedora vasca sigue una tendencia similar a la que muestran el resto de países y CC.AA, situándose en el 2010 con un diferencial emprendedor de casi dos puntos por debajo de la media española.

Los datos que se presentan, muestran que el 2,5% de la población activa vasca estaba involucrada en iniciativas empresariales de hasta 42 meses de vida. El desglose de ese dato, nos revela que el 0,7% de esas iniciativas se corresponde con empresas nacientes (0-3 meses) y un 1,8% con empresas nuevas (3-42 meses).

Tabla 29: Evolución de la actividad emprendedora y dinámica empresarial de la CAPV. 2005-2010.

	2005	2006	2007	2008	2009	2010
TEA	5,4%	5,4%	6,4%	6,8%	2,7%	2,5%
Nacientes	1,9%	2,2%	2,8%	3,5%	1,4%	0,7%
Nuevas	3,5%	3,3%	3,6%	3,3%	1,3%	1,8%
Consolidadas	8,8%	5,8%	4,3%	8,9%	7,4%	6,8%
Potenciales	4,4%	2,1%	4,2%	7,5%	3,5%	4,2%
Cierres	1,1%	0,9%	0,6%	0,9%	1,3%	0,7%

Fuente: Orkestra y Eusko Ikaskuntza. Informe GEM de la Comunidad Autónoma del País Vasco 2010

Los datos del 2010 confirman el considerable declive en la actividad emprendedora que ya revelaron los del pasado año. Tan sólo los apartados de Nuevas y Potenciales, reflejan incrementos respecto al año anterior, aunque en el caso de las Nuevas, los índices siguen mostrando un comportamiento débil.

Como se observa en el grafico, la tendencia decreciente del TEA en el Estado comienza en el ejercicio 2008, mientras en la CAPV, el cambio de tendencia se da en el 2009, cuando se registra una brusca caída del

Gráfico 17: Evolución del índice de actividad emprendedora TEA, CAPV-España. 2005-2010.

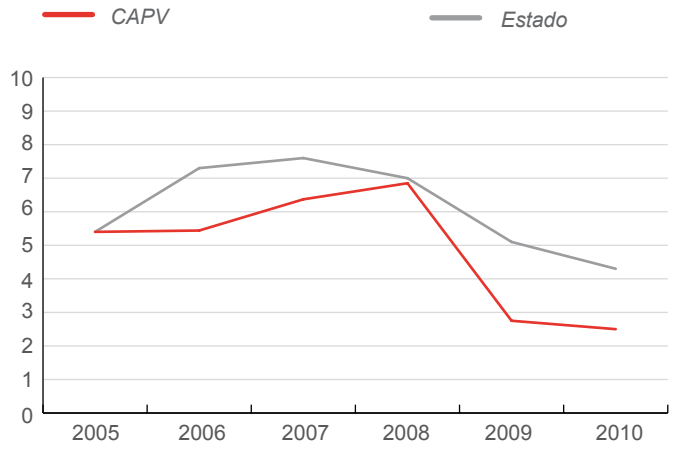

Fuente: Orkestra y Eusko Ikaskuntza. Informe GEM de la Comunidad Autónoma del País Vasco 2010.

índice que hasta 2010 permanece claramente por debajo del que presenta la media española.

Siguiendo los últimos datos publicados en el GEM Euskadi 2009, Bizkaia (2,5%) se encuentra en una posición intermedia en relación con el TEA de Álava y Gipuzkoa, siendo este último territorio, el que mayor TEA presenta.

El perfil tipo de la persona emprendedora vasca resulta muy similar al de ediciones anteriores. La mayoría de los emprendedores son varones (65%), entre 35 y 45 años, con estudios superiores o de Formación Profesional. Son emprendedores por oportunidad, aunque cada vez, hay una mayor proporción de emprendedores que deciden poner en marcha su actividad por motivos de necesidad. Al igual que en el caso del Estado, desde una perspectiva de género, los datos reflejan que el TEA femenino sigue siendo más bajo que el masculino, al situarse las mujeres emprendedoras en un 35%.

En general, las nuevas empresas vascas se ponen en marcha con un equipo reducido de emprendedores, que no suele sobrepasar la cantidad de dos socios fundadores. Las empresas de menos de 42 meses, presentan una media de 1,6 empleados y se caracterizan también por tener unas aspiraciones de crecimiento reducidas, con una perspectiva de empleo medio cifrado en un 2,8 empleos en un perspectiva de 5 años vista.

Desde el punto de vista de la actividad empresarial, el 81,4% de las nuevas empresas se pueden encuadrar en el sector servicios y de éstas, la mayor parte dirigidas al consumo, siendo las menos las de servicios a empresas.

Tabla 30: Panorama global de la actividad emprendedora CAPV, Estado. 2010.

ACTIVIDAD EMPRENDEDORA	ESTADO	CAPV
Índice de actividad emprendedora	4,3%	2,5%
Empresas nacientes (≤ 3 meses)	2,2%	0,7%
Empresas nuevas (3-42 meses)	2,1%	1,8%
Empresas consolidadas (> 42 meses)	7,7%	6,8%
Cierre empresas	1,9%	0,7%
Motivación para emprender: por oportunidad	50,7	79,9%
Motivación para emprender: por necesidad	23,4%	14,6

Fuente: Orkestra y Eusko Ikaskuntza. Informe GEM de la Comunidad Autónoma del País Vasco 2010

Lan Ekintza-Bilbao, Sociedad Municipal de Promoción Económica y Empleo, durante el año 2010 ha colaborado en la creación de 92 nuevas empresas, que generaron un total de 118 puestos de trabajo, realizando una inversión de más de 2,5 millones de euros. La Sociedad Municipal ha desempeñado su labor mediante el asesoramiento personalizado, dirigido tanto a demandantes de empleo, como a empresarios y empresarias o personas interesadas en la creación de un nuevo negocio.

A lo largo del año 2010, CEDEMI, Centro para el Desarrollo Empresarial de la Margen Izquierda, ha contribuido a la creación de 24 nuevas empresas, con una previsión de inversión de 8.3 millones de euros y de creación de 209 puestos de trabajo..

BBK Gazte Lanbidean por su parte, ha facilitado la creación de un total de 151 nuevas iniciativas de autoempleo, a las que ha destinado 4,2 millones de euros en forma de créditos en condiciones favorables. Estas empresas crearon 231 nuevos puestos de trabajo.

Los indicadores totales que sobre la actividad emprendedora presentan las agencias de desarrollo local que desempeñan su labor en el entorno metropolitano, ofrecen una visión de la importante labor de fomento y apoyo de los Ayuntamientos a las personas promotoras de nuevas empresas. Esto se ha traducido en la generación de 449 nuevas empresas en Bizkaia, ascendiendo la inversión total a 12.292.917 €.

Tabla 31: Comparación de la actividad emprendedora en diferentes ámbitos en el Bilbao Metropolitano 2010

AGENCIAS DE DESARROLLO LOCAL	EMPRESAS NUEVAS	PROMOTORES	INVERSIÓN (€)
LAN EKINTZA-BILBAO	92	112	2.542.771€
BASAURI	102	122	2.800.000€
ERANDIO	19	21	620.550.€
FORLAN BEHARGINTZA	3	4	64.000 €
GETXO	64	79	1.840.926€
INGURALDE	58	72	2.131.511€
LEIOA	10	19	--
PORTUGALETE (Ayuntamiento de Portugalete, Área de Promoción Económica y Empleo)	27	34	445.500 €
SESTAO	4	29	--
TXORIERRI	20	20	250.440. €
URIBE KOSTA	21	31	13.602.580.24€

Fuente: Orkestra y Eusko Ikaskuntza. Informe GEM de la Comunidad Autónoma del País Vasco 2010

Por otra parte, la sociedad pública Sprilur que promueve y gestiona infraestructuras industriales en el ámbito de los tres territorios históricos para favorecer el empleo y el factor competitivo de las empresas, cuenta en la actualidad con 42 polígonos propios y participa de forma mayoritaria en 18 Industrialdeak y en otros 5 de forma minoritaria. El número de empresas instaladas en los polígonos propios asciende a 539 y el empleo directo generado suma las 7.797 personas.

PYMES en Europa
PYMES en el Estado
El tejido empresarial en la CAPV
El tejido empresarial en Bilbao
Comparación del tejido empresarial entre diferentes ámbitos
Las empresas de Economía Social
La actividad emprendedora

GRÁFICOS

- Gráfico 1: Evolución del número de establecimientos en la CAPV y Bizkaia. 2006-2010.
- Gráfico 2: Variación del número de establecimientos en Bilbao por actividad. 2009-2010.
- Gráfico 3: Nº de establecimientos y densidad empresarial en Bilbao por distritos 2010.
- Gráfico 4: Distribución de los establecimientos por tamaño 2010.
- Gráfico 5: Distribución de los establecimientos según Personalidad Jurídica. 2010.
- Gráfico 6: Evolución de la demografía de establecimientos en Bilbao. 2002-2010.
- Gráfico 7: Nuevas sociedades creadas en Bilbao, por actividad. 2010.
- Gráfico 8: Evolución de las Nuevas Sociedades en Bilbao. 2000-2010.
- Gráfico 9: Evolución de la tasa de variación del Índice de Ventas Minorista a precios constantes en Bizkaia por tipos de comercio en porcentaje real. 2009-2010.
- Gráfico 10: Variación del saldo neto de los establecimientos del Comercio Minorista. 2009-2010.
- Gráfico 11: Evolución de los establecimientos comerciales, empleo y superficie Bilbao. 2000-2010.
- Gráfico 12: Variación de los establecimientos del comercio minorista de Bilbao por distritos. 1999-2010.
- Gráfico 13: Tasa comparada creación bruta, cierre y creación neta en diferentes ámbitos. (%). 2010.
- Gráfico 14: Evolución de la tasa de creación bruta, cierre y creación neta en Bilbao. (%). 2002-2010.
- Grafico 15: Tasa de Actividad Emprendedora Total (TEA) en países participantes GEM. 2010.
- Grafico 16: Distribución regional de la actividad emprendedora total (TEA). 2010.
- Gráfico 17: Evolución del índice de actividad emprendedora TEA, CAPV-España. 2005-2010.

PYMES en Europa
PYMES en el Estado
El tejido empresarial en la CAPV
El tejido empresarial en Bilbao
Comparación del tejido empresarial entre diferentes ámbitos
Las empresas de Economía Social
La actividad emprendedora

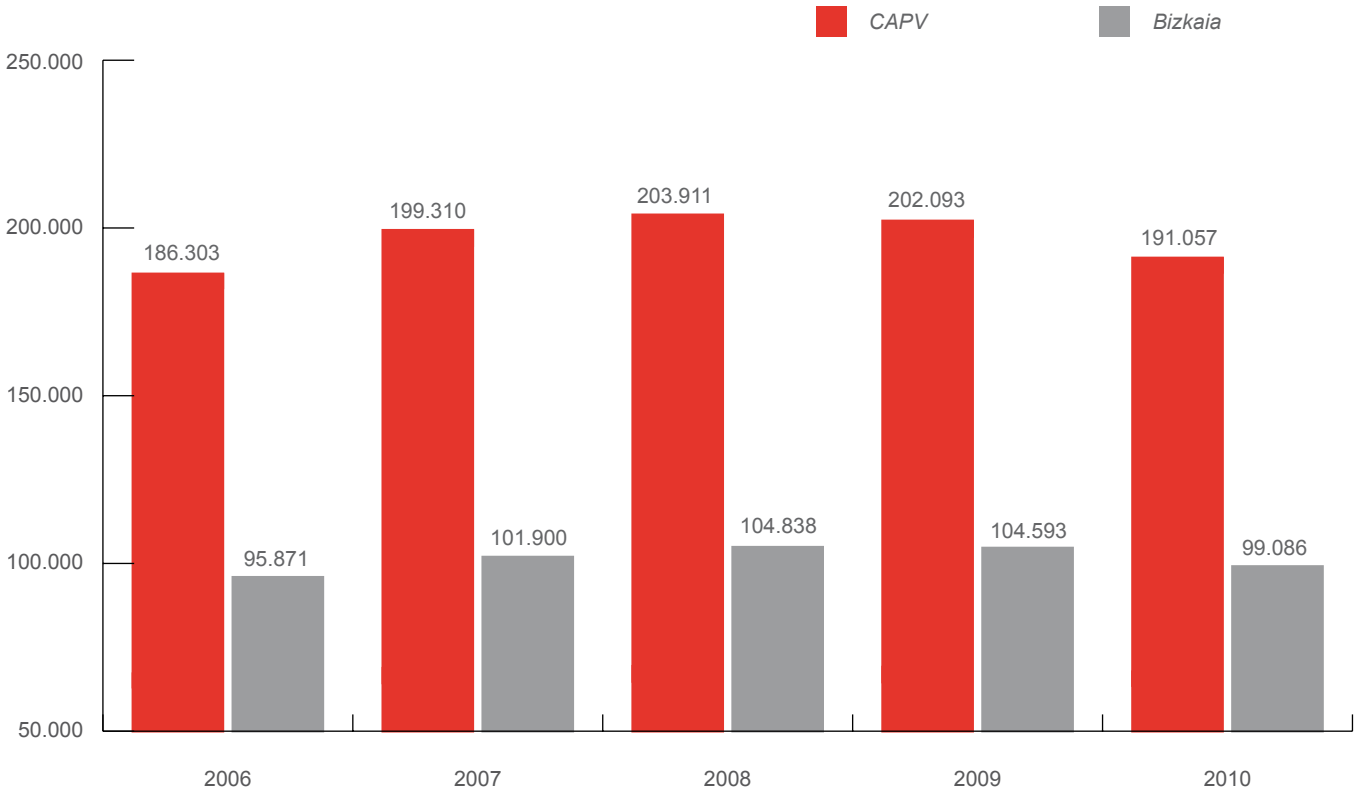

Gráfico 1: Evolución del número de establecimientos en la CAPV y Bizkaia. 2006-2010.
Gráfico 2: Variación del número de establecimientos en Bilbao por actividad. 2009-2010.
Gráfico 3: Nº de establecimientos y densidad empresarial en Bilbao por distritos 2010.
Gráfico 4: Distribución de los establecimientos por tamaño 2010.
Gráfico 5: Distribución de los establecimientos según Personalidad Jurídica. 2010.
Gráfico 6: Evolución de la demografía de establecimientos en Bilbao. 2002-2010.
Gráfico 7: Nuevas sociedades creadas en Bilbao, por actividad. 2010.
Gráfico 8: Evolución de las Nuevas Sociedades en Bilbao. 2000-2010.
Gráfico 9: Evolución de la tasa de variación del Índice de Ventas Minorista a precios constantes en Bizkaia por tipos de comercio en porcentaje real. 2009-2010.
Gráfico 10: Variación del saldo neto de los establecimientos del Comercio Minorista. 2009-2010.
Gráfico 11: Evolución de los establecimientos comerciales, empleo y superficie Bilbao. 2000-2010.
Gráfico 12: Variación de los establecimientos del comercio minorista de Bilbao por distritos. 1999-2010.
Gráfico 13: Tasa comparada creación bruta, cierre y creación neta en diferentes ámbitos. (%). 2010.
Gráfico 14: Evolución de la tasa de creación bruta, cierre y creación neta en Bilbao. (%). 2002-2010.
Grafico 15: Tasa de Actividad Emprendedora Total (TEA) en países participantes GEM. 2010.

Fuente: Eustat. Directorio de Actividades Económicas.

PYMES en Europa
PYMES en el Estado
El tejido empresarial en la CAPV
El tejido empresarial en Bilbao
Comparación del tejido empresarial entre diferentes ámbitos
Las empresas de Economía Social
La actividad emprendedora

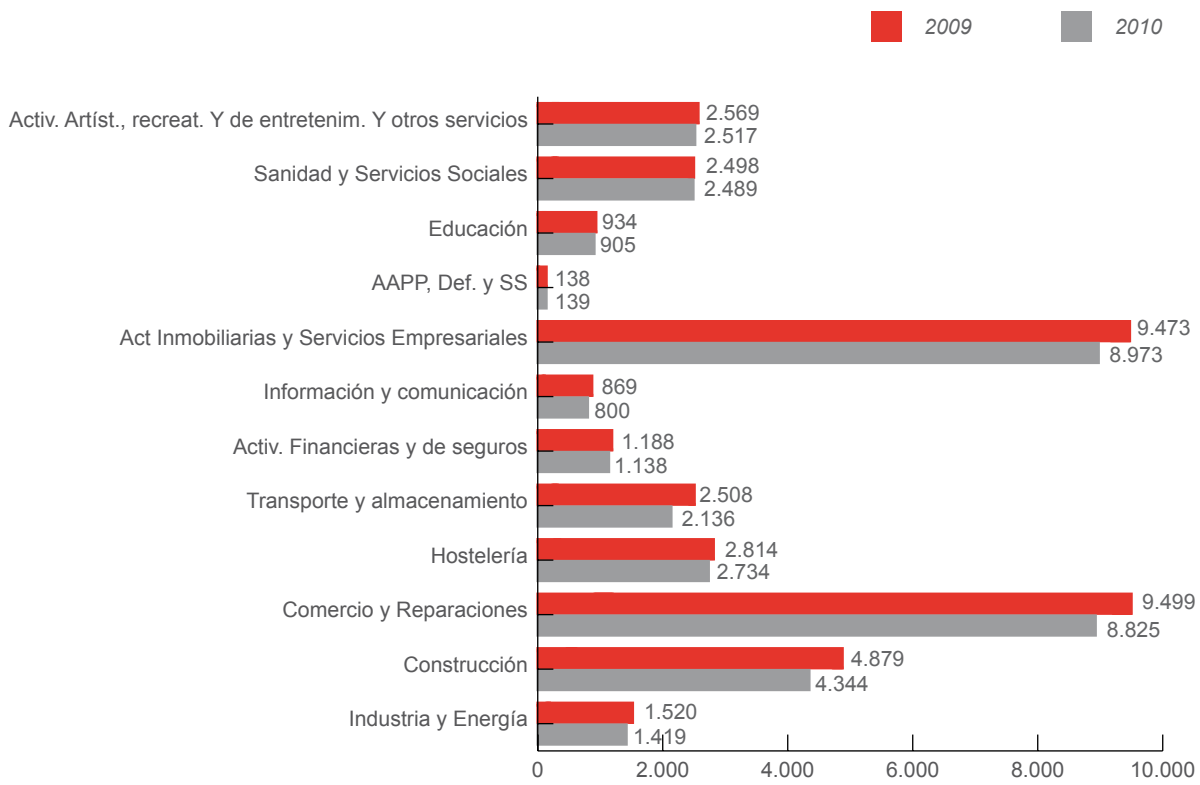

Fuente: Eustat. Directorio de Actividades Económicas.

Gráfico 1: Evolución del número de establecimientos en la CAPV y Bizkaia. 2006-2010.
[Gráfico 2: Variación del número de establecimientos en Bilbao por actividad. 2009-2010.
Gráfico 3: Nº de establecimientos y densidad empresarial en Bilbao por distritos 2010.
Gráfico 4: Distribución de los establecimientos por tamaño 2010.
Gráfico 5: Distribución de los establecimientos según Personalidad Jurídica. 2010.
Gráfico 6: Evolución de la demografía de establecimientos en Bilbao. 2002-2010.
Gráfico 7: Nuevas sociedades creadas en Bilbao, por actividad. 2010.
Gráfico 8: Evolución de las Nuevas Sociedades en Bilbao. 2000-2010.
Gráfico 9: Evolución de la tasa de variación del Índice de Ventas Minorista a precios constantes en Bizkaia por tipos de comercio en porcentaje real. 2009-2010.
Gráfico 10: Variación del saldo neto de los establecimientos del Comercio Minorista. 2009-2010.
Gráfico 11: Evolución de los establecimientos comerciales, empleo y superficie Bilbao. 2000-2010.
Gráfico 12: Variación de los establecimientos del comercio minorista de Bilbao por distritos. 1999-2010.
Gráfico 13: Tasa comparada creación bruta, cierre y creación neta en diferentes ámbitos. (%). 2010.
Gráfico 14: Evolución de la tasa de creación bruta, cierre y creación neta en Bilbao. (%). 2002-2010.
Grafico 15: Tasa de Actividad Emprendedora Total (TEA) en países participantes GEM. 2010.

PYMES en Europa
PYMES en el Estado
El tejido empresarial en la CAPV
El tejido empresarial en Bilbao
Comparación del tejido empresarial entre diferentes ámbitos
Las empresas de Economía Social
La actividad emprendedora

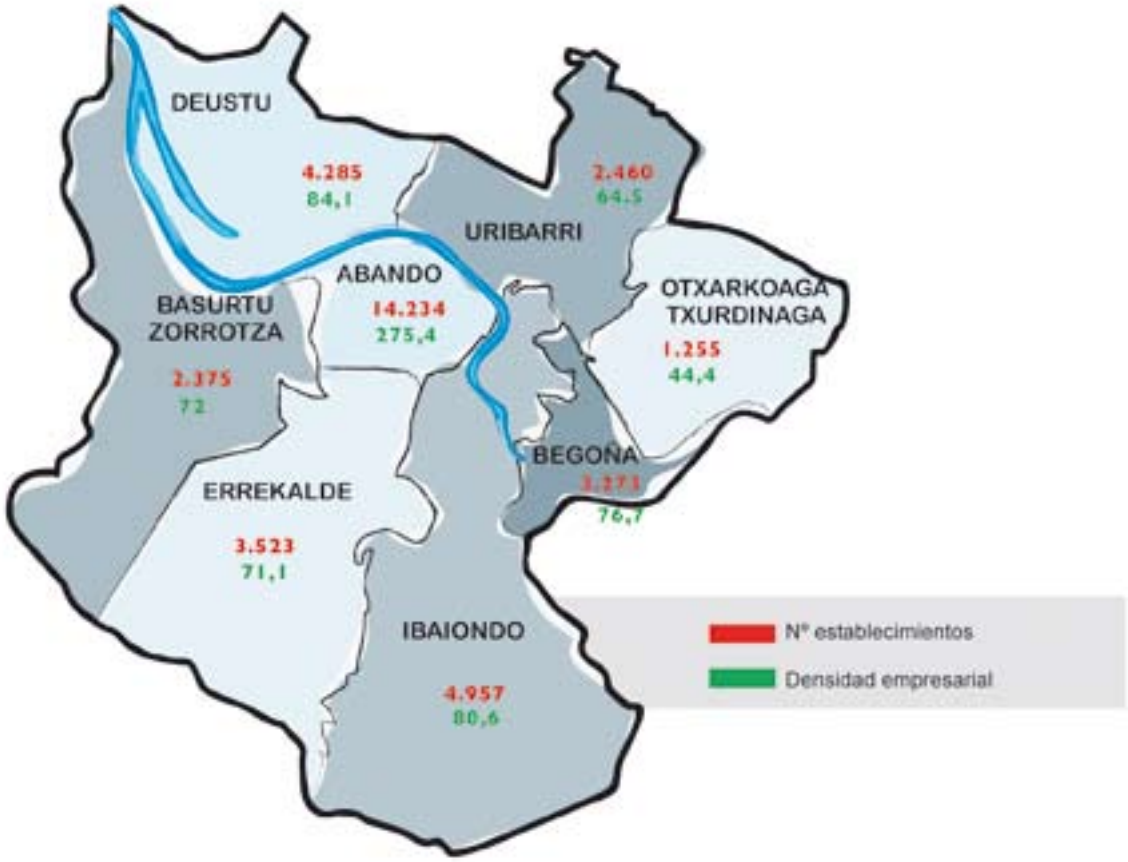

Gráfico 1: Evolución del número de establecimientos en la CAPV y Bizkaia. 2006-2010.

Gráfico 2: Variación del número de establecimientos en Bilbao por actividad. 2009-2010.

[Gráfico 3: Nº de establecimientos y densidad empresarial en Bilbao por distritos 2010.

Gráfico 4: Distribución de los establecimientos por tamaño 2010.

Gráfico 5: Distribución de los establecimientos según Personalidad Jurídica. 2010.

Gráfico 6: Evolución de la demografía de establecimientos en Bilbao. 2002-2010.

Gráfico 7: Nuevas sociedades creadas en Bilbao, por actividad. 2010.

Gráfico 8: Evolución de las Nuevas Sociedades en Bilbao. 2000-2010.

Gráfico 9: Evolución de la tasa de variación del Índice de Ventas Minorista a precios constantes en Bizkaia por tipos de comercio en porcentaje real. 2009-2010.

Gráfico 10: Variación del saldo neto de los establecimientos del Comercio Minorista. 2009-2010.

Gráfico 11: Evolución de los establecimientos comerciales, empleo y superficie Bilbao. 2000-2010.

Gráfico 12: Variación de los establecimientos del comercio minorista de Bilbao por distritos. 1999-2010.

Gráfico 13: Tasa comparada creación bruta, cierre y creación neta en diferentes ámbitos. (%). 2010.

Gráfico 14: Evolución de la tasa de creación bruta, cierre y creación neta en Bilbao. (%). 2002-2010.

Grafico 15: Tasa de Actividad Emprendedora Total (TEA) en países participantes GEM. 2010.

Fuente: Eustat. Directorio de Actividades Económicas. Padrón Municipal.

PYMES en Europa
PYMES en el Estado
El tejido empresarial en la CAPV
El tejido empresarial en Bilbao
Comparación del tejido empresarial entre diferentes ámbitos
Las empresas de Economía Social
La actividad emprendedora

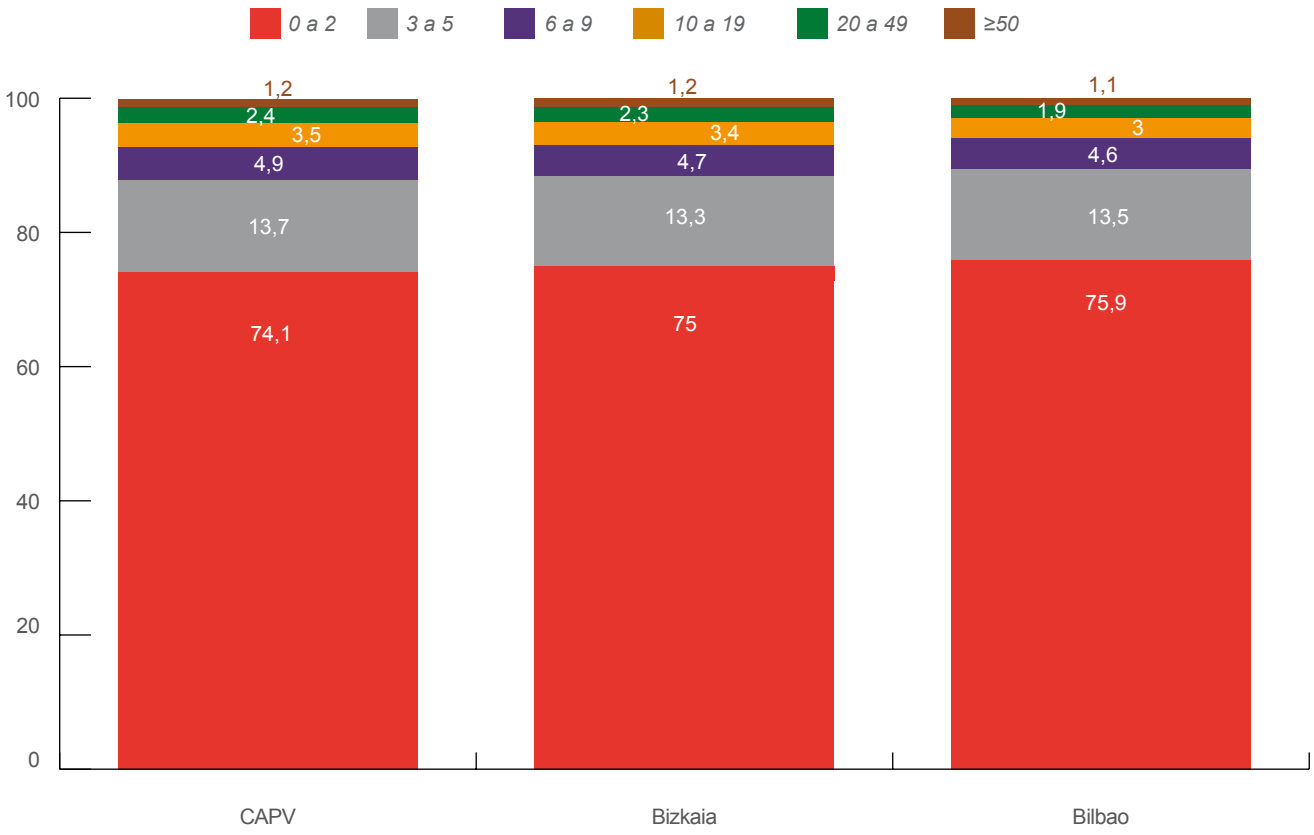

Fuente: Eustat. Directorio de Actividades Económicas.

Gráfico 1: Evolución del número de establecimientos en la CAPV y Bizkaia. 2006-2010.

Gráfico 2: Variación del número de establecimientos en Bilbao por actividad. 2009-2010.

Gráfico 3: Nº de establecimientos y densidad empresarial en Bilbao por distritos 2010.

[Gráfico 4: Distribución de los establecimientos por tamaño 2010.

Gráfico 5: Distribución de los establecimientos según Personalidad Jurídica. 2010.

Gráfico 6: Evolución de la demografía de establecimientos en Bilbao. 2002-2010.

Gráfico 7: Nuevas sociedades creadas en Bilbao, por actividad. 2010.

Gráfico 8: Evolución de las Nuevas Sociedades en Bilbao. 2000-2010.

Gráfico 9: Evolución de la tasa de variación del Índice de Ventas Minorista a precios constantes en Bizkaia por tipos de comercio en porcentaje real. 2009-2010.

Gráfico 10: Variación del saldo neto de los establecimientos del Comercio Minorista. 2009-2010.

Gráfico 11: Evolución de los establecimientos comerciales, empleo y superficie Bilbao. 2000-2010.

Gráfico 12: Variación de los establecimientos del comercio minorista de Bilbao por distritos. 1999-2010.

Gráfico 13: Tasa comparada creación bruta, cierre y creación neta en diferentes ámbitos. (%). 2010.

Gráfico 14: Evolución de la tasa de creación bruta, cierre y creación neta en Bilbao. (%). 2002-2010.

Grafico 15: Tasa de Actividad Emprendedora Total (TEA) en países participantes GEM. 2010.

GRÁFICOS • TABLAS

Documento completo

PYMES en Europa
PYMES en el Estado
El tejido empresarial en la CAPV
El tejido empresarial en Bilbao
Comparación del tejido empresarial entre diferentes ámbitos
Las empresas de Economía Social
La actividad emprendedora

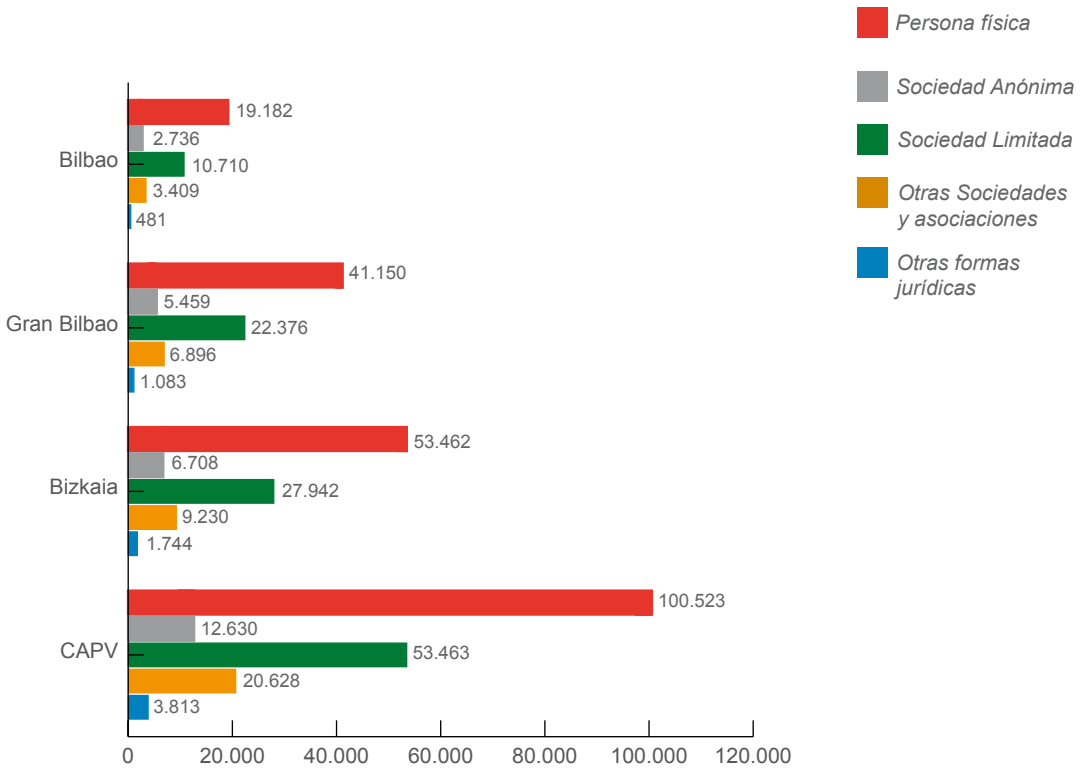

Gráfico 1: Evolución del número de establecimientos en la CAPV y Bizkaia. 2006-2010.

Gráfico 2: Variación del número de establecimientos en Bilbao por actividad. 2009-2010.

Gráfico 3: Nº de establecimientos y densidad empresarial en Bilbao por distritos 2010.

Gráfico 4: Distribución de los establecimientos por tamaño 2010.

[Gráfico 5: Distribución de los establecimientos según Personalidad Jurídica. 2010.

Gráfico 6: Evolución de la demografía de establecimientos en Bilbao. 2002-2010.

Gráfico 7: Nuevas sociedades creadas en Bilbao, por actividad. 2010.

Gráfico 8: Evolución de las Nuevas Sociedades en Bilbao. 2000-2010.

Gráfico 9: Evolución de la tasa de variación del Índice de Ventas Minorista a precios constantes en Bizkaia por tipos de comercio en porcentaje real. 2009-2010.

Gráfico 10: Variación del saldo neto de los establecimientos del Comercio Minorista. 2009-2010.

Gráfico 11: Evolución de los establecimientos comerciales, empleo y superficie Bilbao. 2000-2010.

Gráfico 12: Variación de los establecimientos del comercio minorista de Bilbao por distritos. 1999-2010.

Gráfico 13: Tasa comparada creación bruta, cierre y creación neta en diferentes ámbitos. (%). 2010.

Gráfico 14: Evolución de la tasa de creación bruta, cierre y creación neta en Bilbao. (%). 2002-2010.

Grafico 15: Tasa de Actividad Emprendedora Total (TEA) en países participantes GEM. 2010.

Fuente: Eustat. Directorio de Actividades Económicas.

PYMES en Europa
PYMES en el Estado
El tejido empresarial en la CAPV
El tejido empresarial en Bilbao
Comparación del tejido empresarial entre diferentes ámbitos
Las empresas de Economía Social
La actividad emprendedora

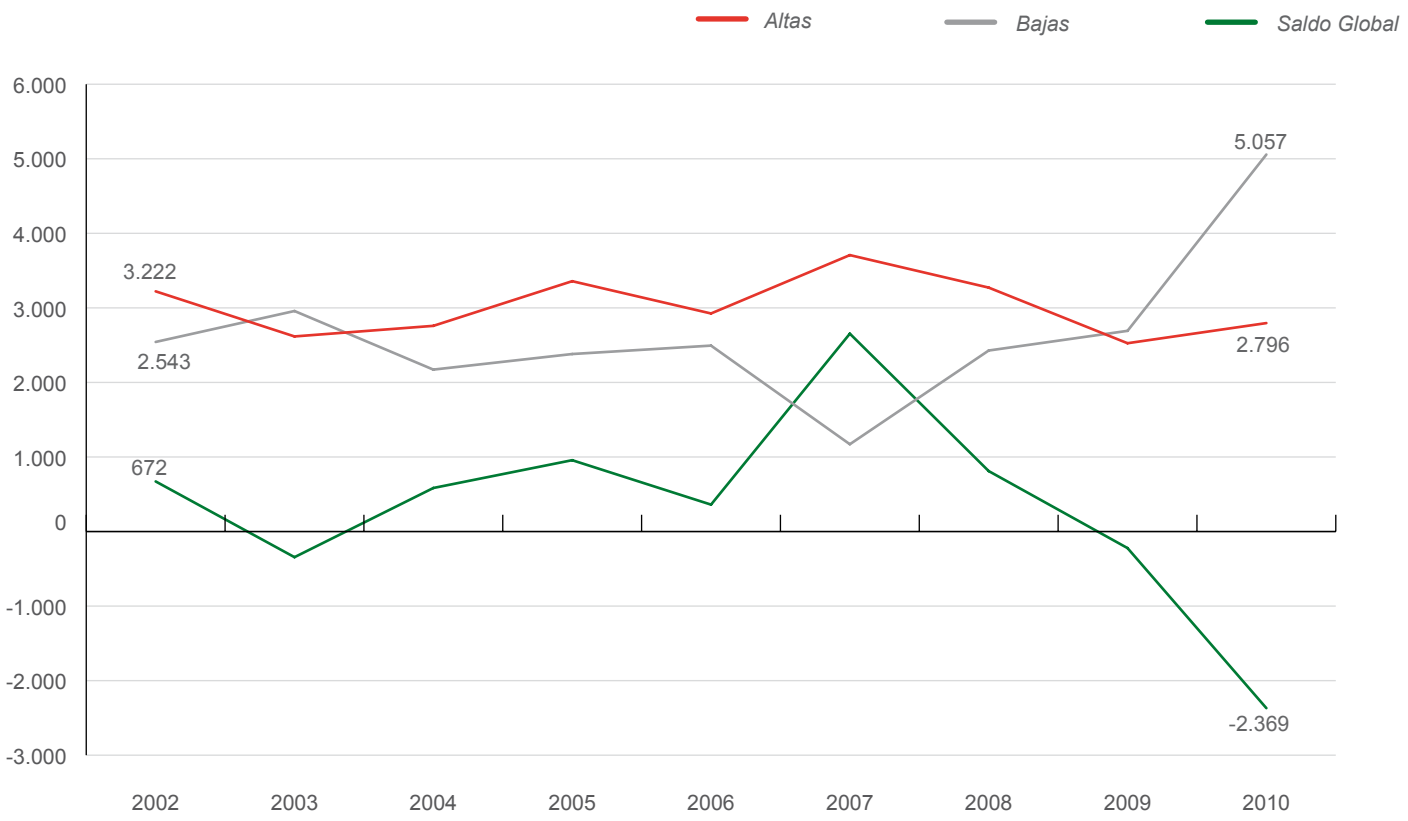

Fuente: Eustat. Directorio de Actividades Económicas.

Gráfico 1: Evolución del número de establecimientos en la CAPV y Bizkaia. 2006-2010.
Gráfico 2: Variación del número de establecimientos en Bilbao por actividad. 2009-2010.
Gráfico 3: Nº de establecimientos y densidad empresarial en Bilbao por distritos 2010.
Gráfico 4: Distribución de los establecimientos por tamaño 2010.
Gráfico 5: Distribución de los establecimientos según Personalidad Jurídica. 2010.
[Gráfico 6: Evolución de la demografía de establecimientos en Bilbao. 2002-2010.
Gráfico 7: Nuevas sociedades creadas en Bilbao, por actividad. 2010.
Gráfico 8: Evolución de las Nuevas Sociedades en Bilbao. 2000-2010.
Gráfico 9: Evolución de la tasa de variación del Índice de Ventas Minorista a precios constantes en Bizkaia por tipos de comercio en porcentaje real. 2009-2010.
Gráfico 10: Variación del saldo neto de los establecimientos del Comercio Minorista. 2009-2010.
Gráfico 11: Evolución de los establecimientos comerciales, empleo y superficie Bilbao. 2000-2010.
Gráfico 12: Variación de los establecimientos del comercio minorista de Bilbao por distritos. 1999-2010.
Gráfico 13: Tasa comparada creación bruta, cierre y creación neta en diferentes ámbitos. (%). 2010.
Gráfico 14: Evolución de la tasa de creación bruta, cierre y creación neta en Bilbao. (%). 2002-2010.
Grafico 15: Tasa de Actividad Emprendedora Total (TEA) en países participantes GEM. 2010.

PYMES en Europa
PYMES en el Estado
El tejido empresarial en la CAPV
El tejido empresarial en Bilbao
Comparación del tejido empresarial entre diferentes ámbitos
Las empresas de Economía Social
La actividad emprendedora

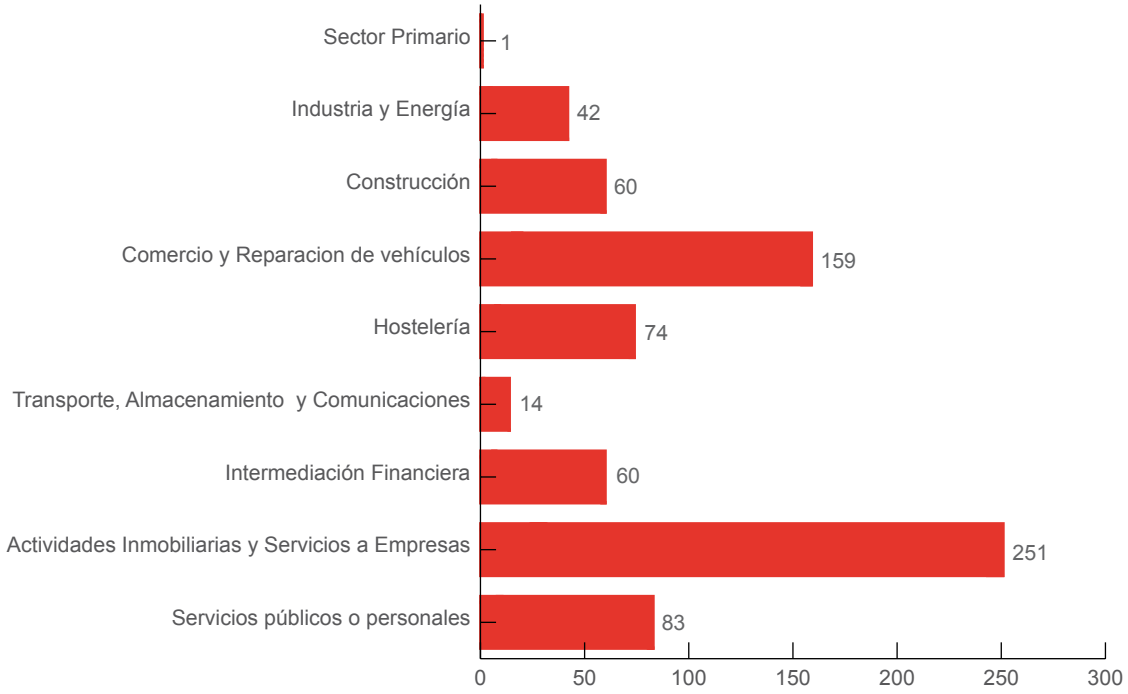

Fuente: Cámara de Comercio de Bilbao.

Gráfico 1: Evolución del número de establecimientos en la CAPV y Bizkaia. 2006-2010.

Gráfico 2: Variación del número de establecimientos en Bilbao por actividad. 2009-2010.

Gráfico 3: Nº de establecimientos y densidad empresarial en Bilbao por distritos 2010.

Gráfico 4: Distribución de los establecimientos por tamaño 2010.

Gráfico 5: Distribución de los establecimientos según Personalidad Jurídica. 2010.

Gráfico 6: Evolución de la demografía de establecimientos en Bilbao. 2002-2010.

[Gráfico 7: Nuevas sociedades creadas en Bilbao, por actividad. 2010.

Gráfico 8: Evolución de las Nuevas Sociedades en Bilbao. 2000-2010.

Gráfico 9: Evolución de la tasa de variación del Índice de Ventas Minorista a precios constantes en Bizkaia por tipos de comercio en porcentaje real. 2009-2010.

Gráfico 10: Variación del saldo neto de los establecimientos del Comercio Minorista. 2009-2010.

Gráfico 11: Evolución de los establecimientos comerciales, empleo y superficie Bilbao. 2000-2010.

Gráfico 12: Variación de los establecimientos del comercio minorista de Bilbao por distritos. 1999-2010.

Gráfico 13: Tasa comparada creación bruta, cierre y creación neta en diferentes ámbitos. (%). 2010.

Gráfico 14: Evolución de la tasa de creación bruta, cierre y creación neta en Bilbao. (%). 2002-2010.

Grafico 15: Tasa de Actividad Emprendedora Total (TEA) en países participantes GEM. 2010.

PYMES en Europa
PYMES en el Estado
El tejido empresarial en la CAPV
El tejido empresarial en Bilbao
Comparación del tejido empresarial entre diferentes ámbitos
Las empresas de Economía Social
La actividad emprendedora

Fuente: Cámara de Comercio.

Gráfico 1: Evolución del número de establecimientos en la CAPV y Bizkaia. 2006-2010.

Gráfico 2: Variación del número de establecimientos en Bilbao por actividad. 2009-2010.

Gráfico 3: Nº de establecimientos y densidad empresarial en Bilbao por distritos 2010.

Gráfico 4: Distribución de los establecimientos por tamaño 2010.

Gráfico 5: Distribución de los establecimientos según Personalidad Jurídica. 2010.

Gráfico 6: Evolución de la demografía de establecimientos en Bilbao. 2002-2010.

Gráfico 7: Nuevas sociedades creadas en Bilbao, por actividad. 2010.

[**Gráfico 8: Evolución de las Nuevas Sociedades en Bilbao. 2000-2010.**

Gráfico 9: Evolución de la tasa de variación del Índice de Ventas Minorista a precios constantes en Bizkaia por tipos de comercio en porcentaje real. 2009-2010.

Gráfico 10: Variación del saldo neto de los establecimientos del Comercio Minorista. 2009-2010.

Gráfico 11: Evolución de los establecimientos comerciales, empleo y superficie Bilbao. 2000-2010.

Gráfico 12: Variación de los establecimientos del comercio minorista de Bilbao por distritos. 1999-2010.

Gráfico 13: Tasa comparada creación bruta, cierre y creación neta en diferentes ámbitos. (%). 2010.

Gráfico 14: Evolución de la tasa de creación bruta, cierre y creación neta en Bilbao. (%). 2002-2010.

Grafico 15: Tasa de Actividad Emprendedora Total (TEA) en países participantes GEM. 2010.

PYMES en Europa
PYMES en el Estado
El tejido empresarial en la CAPV
El tejido empresarial en Bilbao
Comparación del tejido empresarial entre diferentes ámbitos
Las empresas de Economía Social
La actividad emprendedora

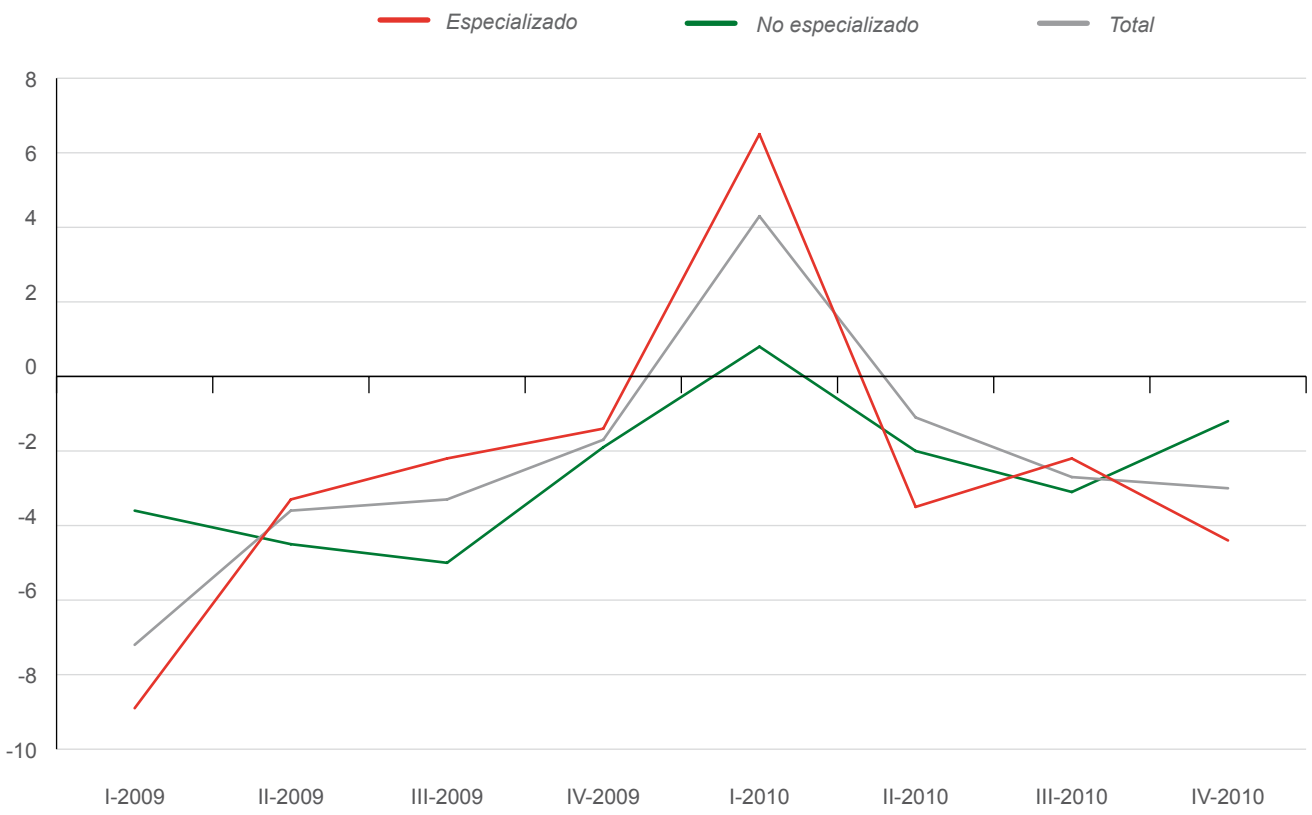

Gráfico 1: Evolución del número de establecimientos en la CAPV y Bizkaia. 2006-2010.

Gráfico 2: Variación del número de establecimientos en Bilbao por actividad. 2009-2010.

Gráfico 3: Nº de establecimientos y densidad empresarial en Bilbao por distritos 2010.

Gráfico 4: Distribución de los establecimientos por tamaño 2010.

Gráfico 5: Distribución de los establecimientos según Personalidad Jurídica. 2010.

Gráfico 6: Evolución de la demografía de establecimientos en Bilbao. 2002-2010.

Gráfico 7: Nuevas sociedades creadas en Bilbao, por actividad. 2010.

Gráfico 8: Evolución de las Nuevas Sociedades en Bilbao. 2000-2010.

[**Gráfico 9: Evolución de la tasa de variación del Índice de Ventas Minorista a precios constantes en Bizkaia por tipos de comercio en porcentaje real. 2009-2010.**

Gráfico 10: Variación del saldo neto de los establecimientos del Comercio Minorista. 2009-2010.

Gráfico 11: Evolución de los establecimientos comerciales, empleo y superficie Bilbao. 2000-2010.

Gráfico 12: Variación de los establecimientos del comercio minorista de Bilbao por distritos. 1999-2010.

Gráfico 13: Tasa comparada creación bruta, cierre y creación neta en diferentes ámbitos. (%). 2010.

Gráfico 14: Evolución de la tasa de creación bruta, cierre y creación neta en Bilbao. (%). 2002-2010.

Grafico 15: Tasa de Actividad Emprendedora Total (TEA) en países participantes GEM. 2010.

Fuente: Eustat.

PYMES en Europa
PYMES en el Estado
El tejido empresarial en la CAPV
El tejido empresarial en Bilbao
Comparación del tejido empresarial entre diferentes ámbitos
Las empresas de Economía Social
La actividad emprendedora

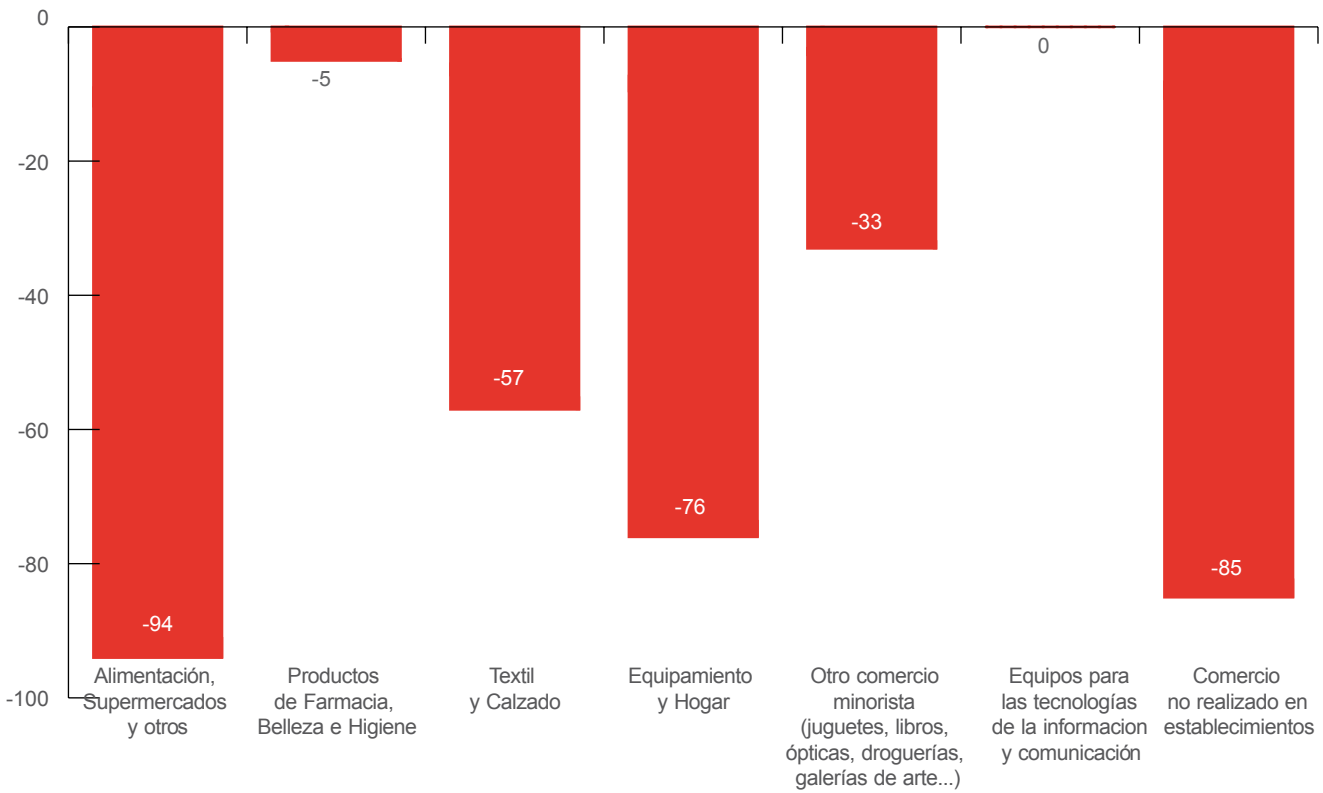

Fuente: Eustat. Directorio de Actividades Económicas.

Gráfico 1: Evolución del número de establecimientos en la CAPV y Bizkaia. 2006-2010.
Gráfico 2: Variación del número de establecimientos en Bilbao por actividad. 2009-2010.
Gráfico 3: Nº de establecimientos y densidad empresarial en Bilbao por distritos 2010.
Gráfico 4: Distribución de los establecimientos por tamaño 2010.
Gráfico 5: Distribución de los establecimientos según Personalidad Jurídica. 2010.
Gráfico 6: Evolución de la demografía de establecimientos en Bilbao. 2002-2010.
Gráfico 7: Nuevas sociedades creadas en Bilbao, por actividad. 2010.
Gráfico 8: Evolución de las Nuevas Sociedades en Bilbao. 2000-2010.
Gráfico 9: Evolución de la tasa de variación del Índice de Ventas Minorista a precios constantes en Bizkaia por tipos de comercio en porcentaje real. 2009-2010.
[Gráfico 10: Variación del saldo neto de los establecimientos del Comercio Minorista. 2009-2010.
Gráfico 11: Evolución de los establecimientos comerciales, empleo y superficie Bilbao. 2000-2010.
Gráfico 12: Variación de los establecimientos del comercio minorista de Bilbao por distritos. 1999-2010.
Gráfico 13: Tasa comparada creación bruta, cierre y creación neta en diferentes ámbitos. (%). 2010.
Gráfico 14: Evolución de la tasa de creación bruta, cierre y creación neta en Bilbao. (%). 2002-2010.
Grafico 15: Tasa de Actividad Emprendedora Total (TEA) en países participantes GEM. 2010.

PYMES en Europa
PYMES en el Estado
El tejido empresarial en la CAPV
El tejido empresarial en Bilbao
Comparación del tejido empresarial entre diferentes ámbitos
Las empresas de Economía Social
La actividad emprendedora

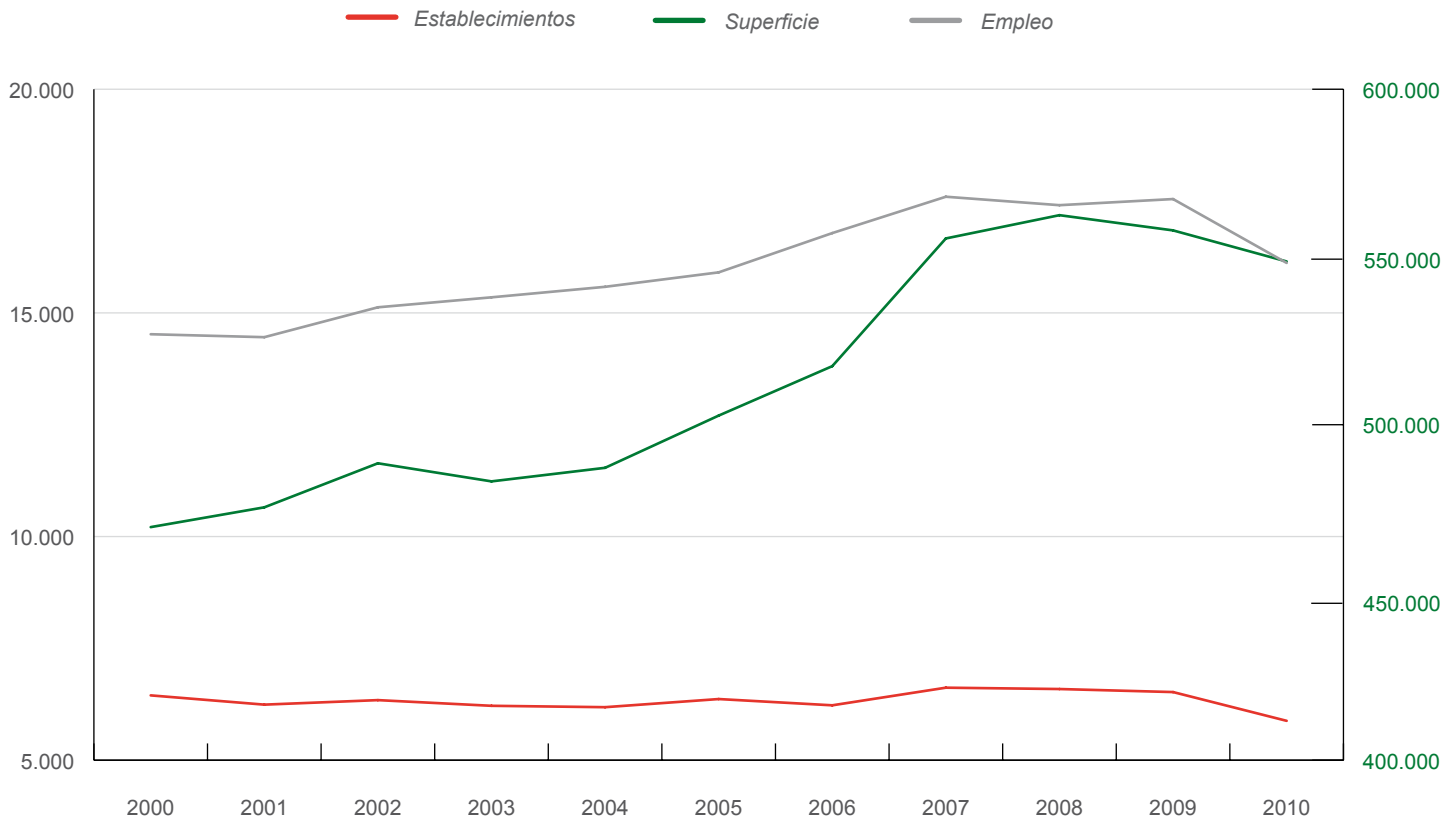

Gráfico 1: Evolución del número de establecimientos en la CAPV y Bizkaia. 2006-2010.

Gráfico 2: Variación del número de establecimientos en Bilbao por actividad. 2009-2010.

Gráfico 3: Nº de establecimientos y densidad empresarial en Bilbao por distritos 2010.

Gráfico 4: Distribución de los establecimientos por tamaño 2010.

Gráfico 5: Distribución de los establecimientos según Personalidad Jurídica. 2010.

Gráfico 6: Evolución de la demografía de establecimientos en Bilbao. 2002-2010.

Gráfico 7: Nuevas sociedades creadas en Bilbao, por actividad. 2010.

Gráfico 8: Evolución de las Nuevas Sociedades en Bilbao. 2000-2010.

Gráfico 9: Evolución de la tasa de variación del Índice de Ventas Minorista a precios constantes en Bizkaia por tipos de comercio en porcentaje real. 2009-2010.

Gráfico 10: Variación del saldo neto de los establecimientos del Comercio Minorista. 2009-2010.

[Gráfico 11: Evolución de los establecimientos comerciales, empleo y superficie Bilbao. 2000-2010.

Gráfico 12: Variación de los establecimientos del comercio minorista de Bilbao por distritos. 1999-2010.

Gráfico 13: Tasa comparada creación bruta, cierre y creación neta en diferentes ámbitos. (%). 2010.

Gráfico 14: Evolución de la tasa de creación bruta, cierre y creación neta en Bilbao. (%). 2002-2010.

Grafico 15: Tasa de Actividad Emprendedora Total (TEA) en países participantes GEM. 2010.

Fuente: Eustat. Directorio de Actividades Económicas.

PYMES en Europa
PYMES en el Estado
El tejido empresarial en la CAPV
El tejido empresarial en Bilbao
Comparación del tejido empresarial entre diferentes ámbitos
Las empresas de Economía Social
La actividad emprendedora

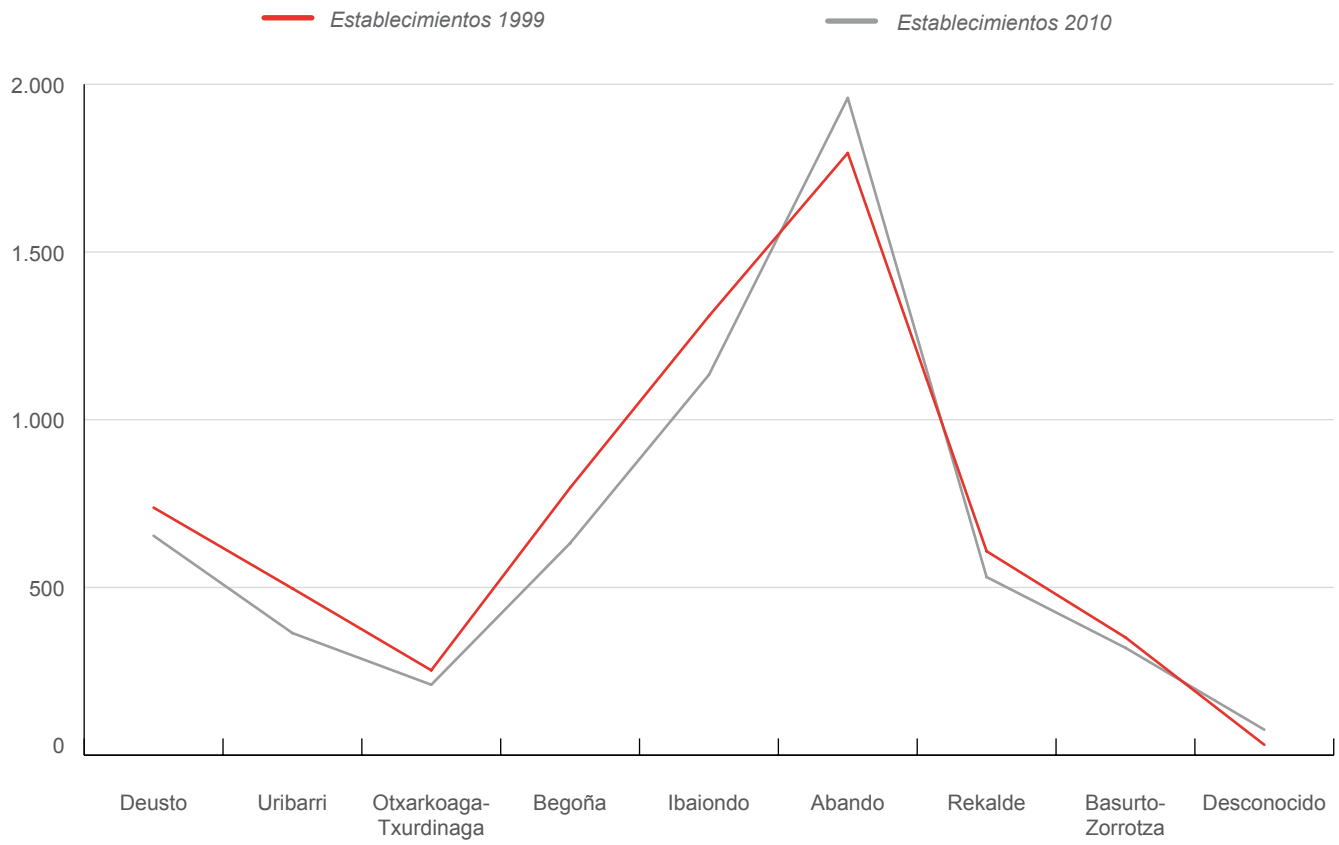

Fuente: Eustat. Directorio de Actividades Económicas.

Gráfico 1: Evolución del número de establecimientos en la CAPV y Bizkaia. 2006-2010.
Gráfico 2: Variación del número de establecimientos en Bilbao por actividad. 2009-2010.
Gráfico 3: Nº de establecimientos y densidad empresarial en Bilbao por distritos 2010.
Gráfico 4: Distribución de los establecimientos por tamaño 2010.
Gráfico 5: Distribución de los establecimientos según Personalidad Jurídica. 2010.
Gráfico 6: Evolución de la demografía de establecimientos en Bilbao. 2002-2010.
Gráfico 7: Nuevas sociedades creadas en Bilbao, por actividad. 2010.
Gráfico 8: Evolución de las Nuevas Sociedades en Bilbao. 2000-2010.
Gráfico 9: Evolución de la tasa de variación del Índice de Ventas Minorista a precios constantes en Bizkaia por tipos de comercio en porcentaje real. 2009-2010.
Gráfico 10: Variación del saldo neto de los establecimientos del Comercio Minorista. 2009-2010.
Gráfico 11: Evolución de los establecimientos comerciales, empleo y superficie Bilbao. 2000-2010.
[Gráfico 12: Variación de los establecimientos del comercio minorista de Bilbao por distritos. 1999-2010.
Gráfico 13: Tasa comparada creación bruta, cierre y creación neta en diferentes ámbitos. (%). 2010.
Gráfico 14: Evolución de la tasa de creación bruta, cierre y creación neta en Bilbao. (%). 2002-2010.
Grafico 15: Tasa de Actividad Emprendedora Total (TEA) en países participantes GEM. 2010.

PYMES en Europa
PYMES en el Estado
El tejido empresarial en la CAPV
El tejido empresarial en Bilbao
Comparación del tejido empresarial entre diferentes ámbitos
Las empresas de Economía Social
La actividad emprendedora

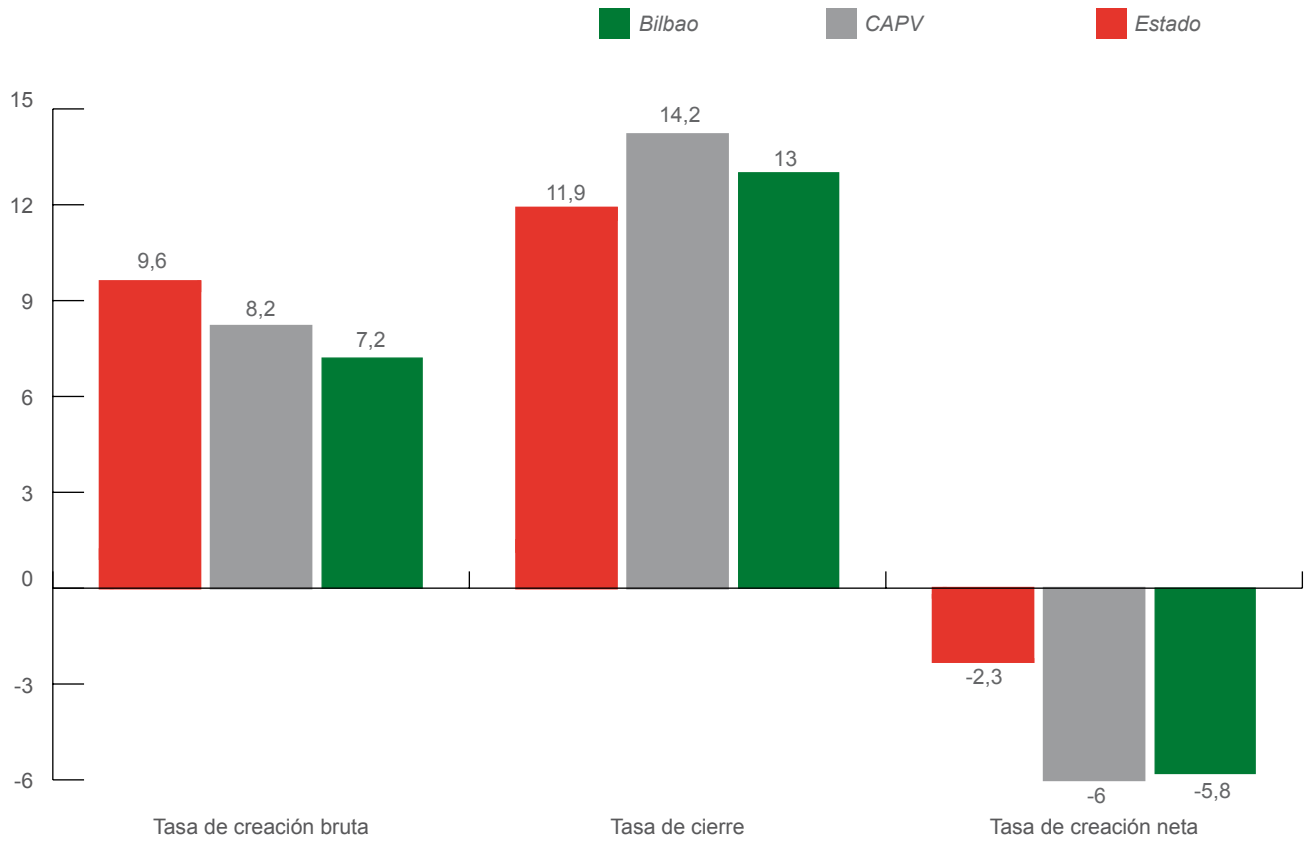

Fuente: INE. Directorio Central de empresas. Eustat. Directorio de Actividades Económicas.

Gráfico 1: Evolución del número de establecimientos en la CAPV y Bizkaia. 2006-2010.
Gráfico 2: Variación del número de establecimientos en Bilbao por actividad. 2009-2010.
Gráfico 3: Nº de establecimientos y densidad empresarial en Bilbao por distritos 2010.
Gráfico 4: Distribución de los establecimientos por tamaño 2010.
Gráfico 5: Distribución de los establecimientos según Personalidad Jurídica. 2010.
Gráfico 6: Evolución de la demografía de establecimientos en Bilbao. 2002-2010.
Gráfico 7: Nuevas sociedades creadas en Bilbao, por actividad. 2010.
Gráfico 8: Evolución de las Nuevas Sociedades en Bilbao. 2000-2010.
Gráfico 9: Evolución de la tasa de variación del Índice de Ventas Minorista a precios constantes en Bizkaia por tipos de comercio en porcentaje real. 2009-2010.
Gráfico 10: Variación del saldo neto de los establecimientos del Comercio Minorista. 2009-2010.
Gráfico 11: Evolución de los establecimientos comerciales, empleo y superficie Bilbao. 2000-2010.
Gráfico 12: Variación de los establecimientos del comercio minorista de Bilbao por distritos. 1999-2010.
[Gráfico 13: Tasa comparada creación bruta, cierre y creación neta en diferentes ámbitos. (%). 2010.
Gráfico 14: Evolución de la tasa de creación bruta, cierre y creación neta en Bilbao. (%). 2002-2010.
Grafico 15: Tasa de Actividad Emprendedora Total (TEA) en países participantes GEM. 2010.

PYMES en Europa
PYMES en el Estado
El tejido empresarial en la CAPV
El tejido empresarial en Bilbao
Comparación del tejido empresarial entre diferentes ámbitos
Las empresas de Economía Social
La actividad emprendedora

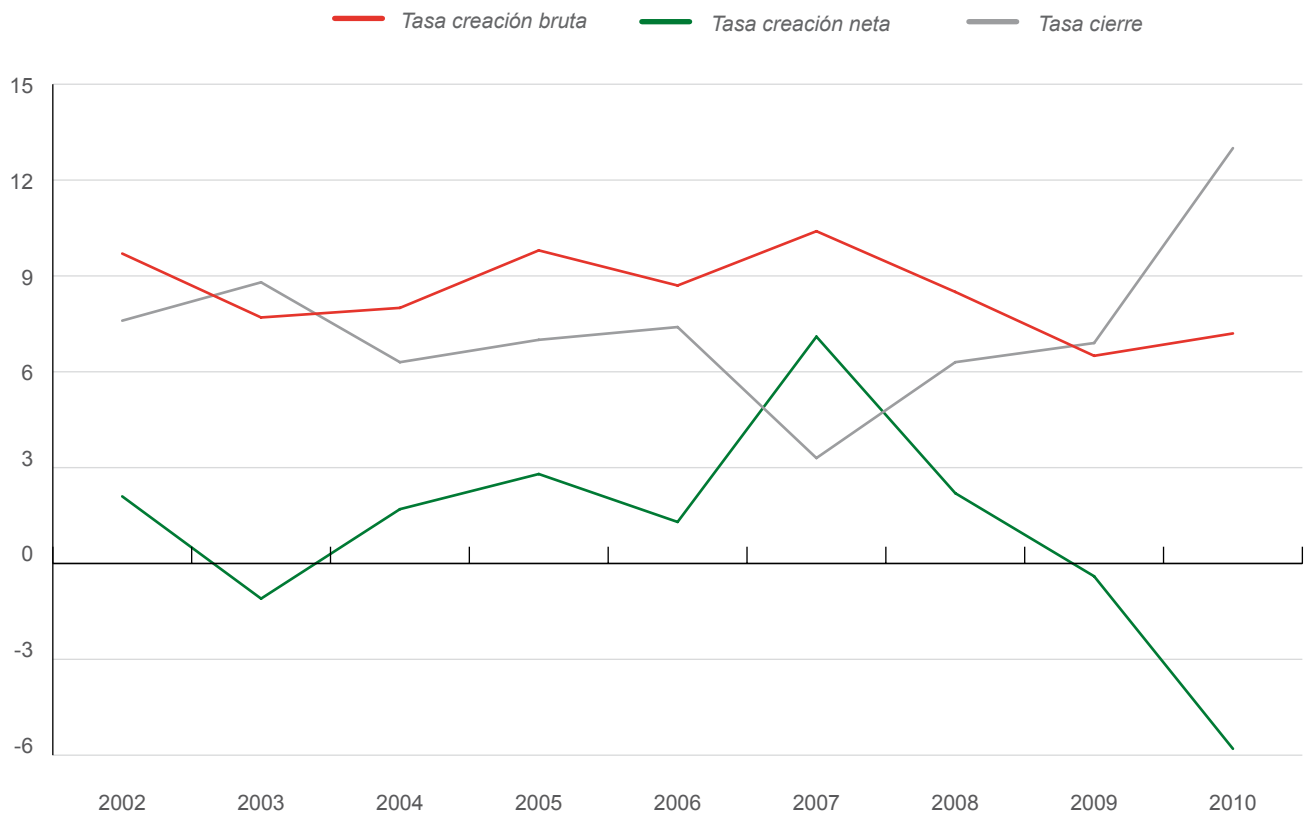

Gráfico 1: Evolución del número de establecimientos en la CAPV y Bizkaia. 2006-2010.

Gráfico 2: Variación del número de establecimientos en Bilbao por actividad. 2009-2010.

Gráfico 3: Nº de establecimientos y densidad empresarial en Bilbao por distritos 2010.

Gráfico 4: Distribución de los establecimientos por tamaño 2010.

Gráfico 5: Distribución de los establecimientos según Personalidad Jurídica. 2010.

Gráfico 6: Evolución de la demografía de establecimientos en Bilbao. 2002-2010.

Gráfico 7: Nuevas sociedades creadas en Bilbao, por actividad. 2010.

Gráfico 8: Evolución de las Nuevas Sociedades en Bilbao. 2000-2010.

Gráfico 9: Evolución de la tasa de variación del Índice de Ventas Minorista a precios constantes en Bizkaia por tipos de comercio en porcentaje real. 2009-2010.

Gráfico 10: Variación del saldo neto de los establecimientos del Comercio Minorista. 2009-2010.

Gráfico 11: Evolución de los establecimientos comerciales, empleo y superficie Bilbao. 2000-2010.

Gráfico 12: Variación de los establecimientos del comercio minorista de Bilbao por distritos. 1999-2010.

Gráfico 13: Tasa comparada creación bruta, cierre y creación neta en diferentes ámbitos. (%). 2010.

[Gráfico 14: Evolución de la tasa de creación bruta, cierre y creación neta en Bilbao. (%). 2002-2010.

Grafico 15: Tasa de Actividad Emprendedora Total (TEA) en países participantes GEM. 2010.

Fuente: Eustat. Directorio de Actividades Económicas.

PYMES en Europa
PYMES en el Estado
El tejido empresarial en la CAPV
El tejido empresarial en Bilbao
Comparación del tejido empresarial entre diferentes ámbitos
Las empresas de Economía Social
La actividad emprendedora

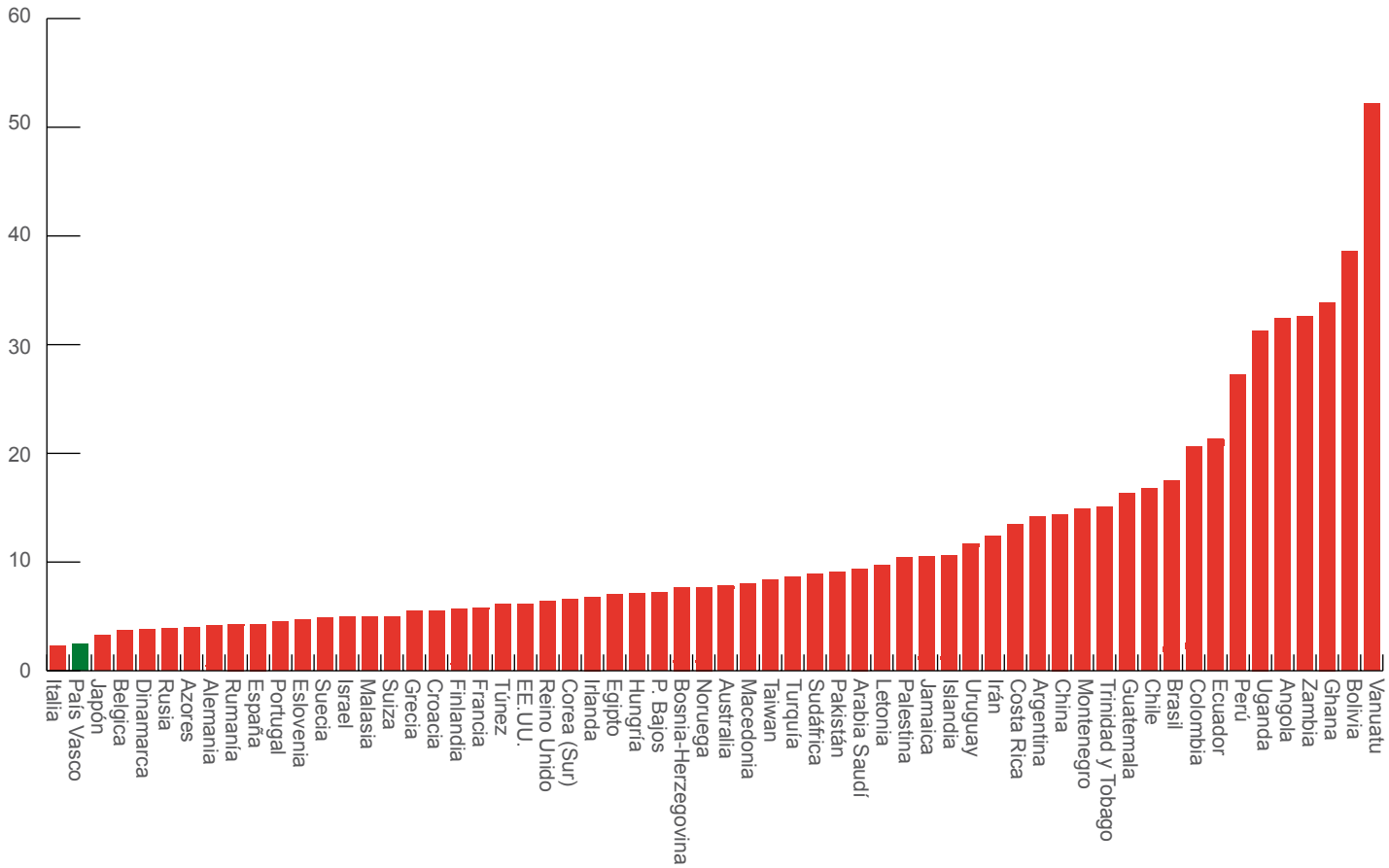

Fuente: Instituto de Empresa Business School. Informe Ejecutivo GEM 2010 España.

Gráfico 1: Evolución del número de establecimientos en la CAPV y Bizkaia. 2006-2010.

Gráfico 2: Variación del número de establecimientos en Bilbao por actividad. 2009-2010.

Gráfico 3: Nº de establecimientos y densidad empresarial en Bilbao por distritos 2010.

Gráfico 4: Distribución de los establecimientos por tamaño 2010.

Gráfico 5: Distribución de los establecimientos según Personalidad Jurídica. 2010.

Gráfico 6: Evolución de la demografía de establecimientos en Bilbao. 2002-2010.

Gráfico 7: Nuevas sociedades creadas en Bilbao, por actividad. 2010.

Gráfico 8: Evolución de las Nuevas Sociedades en Bilbao. 2000-2010.

Gráfico 9: Evolución de la tasa de variación del Índice de Ventas Minorista a precios constantes en Bizkaia por tipos de comercio en porcentaje real. 2009-2010.

Gráfico 10: Variación del saldo neto de los establecimientos del Comercio Minorista. 2009-2010.

Gráfico 11: Evolución de los establecimientos comerciales, empleo y superficie Bilbao. 2000-2010.

Gráfico 12: Variación de los establecimientos del comercio minorista de Bilbao por distritos. 1999-2010.

Gráfico 13: Tasa comparada creación bruta, cierre y creación neta en diferentes ámbitos. (%). 2010.

Gráfico 14: Evolución de la tasa de creación bruta, cierre y creación neta en Bilbao. (%). 2002-2010.

[Grafico 15: Tasa de Actividad Emprendedora Total (TEA) en países participantes GEM. 2010.

[**Grafico 16: Distribución regional de la actividad emprendedora total (TEA). 2010.**

Gráfico 17: Evolución del índice de actividad emprendedora TEA, CAPV-España. 2005-2010.

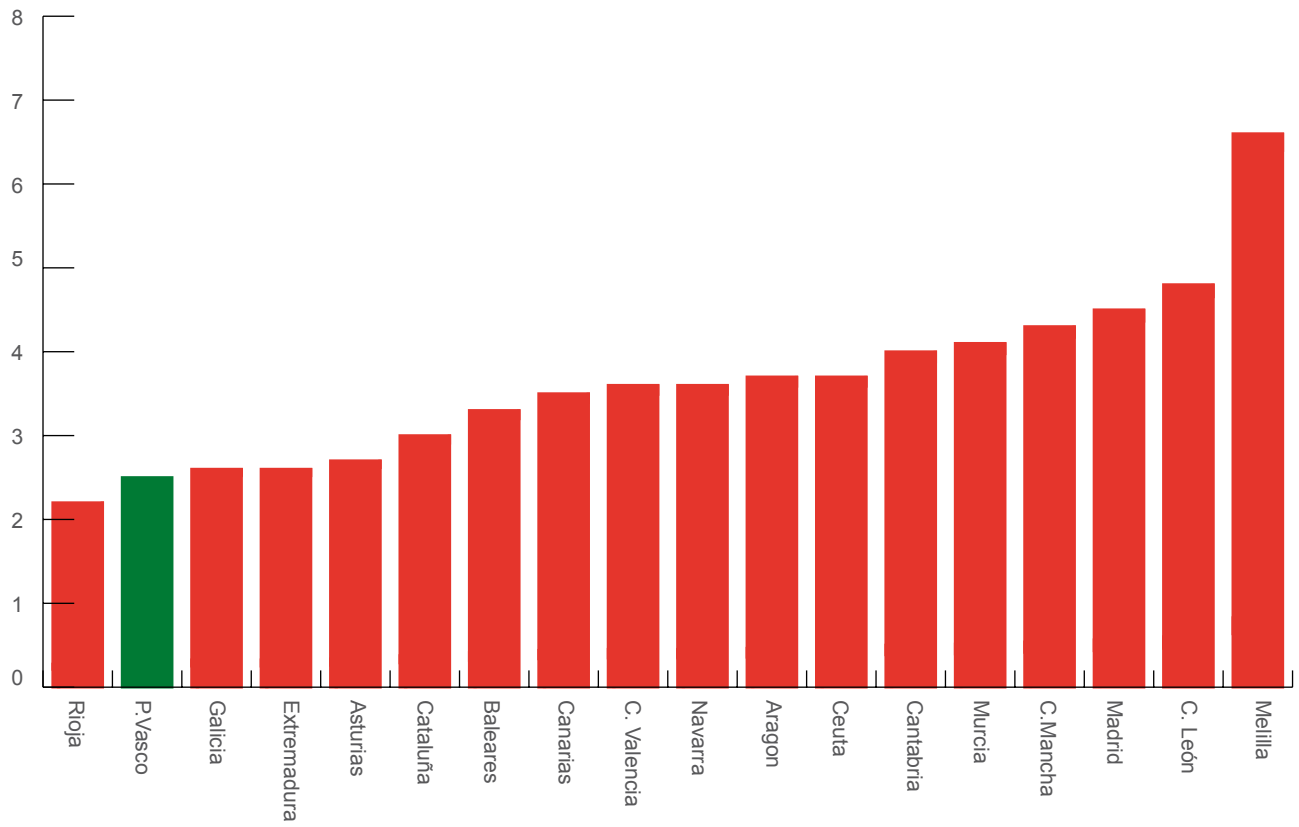

Fuente: Instituto de Empresa Bussines School. Informe ejecutivo GEM 2010 España.

Grafico 16: Distribución regional de la actividad emprendedora total (TEA). 2010.

[**Gráfico 17: Evolución del índice de actividad emprendedora TEA, CAPV-España. 2005-2010.**

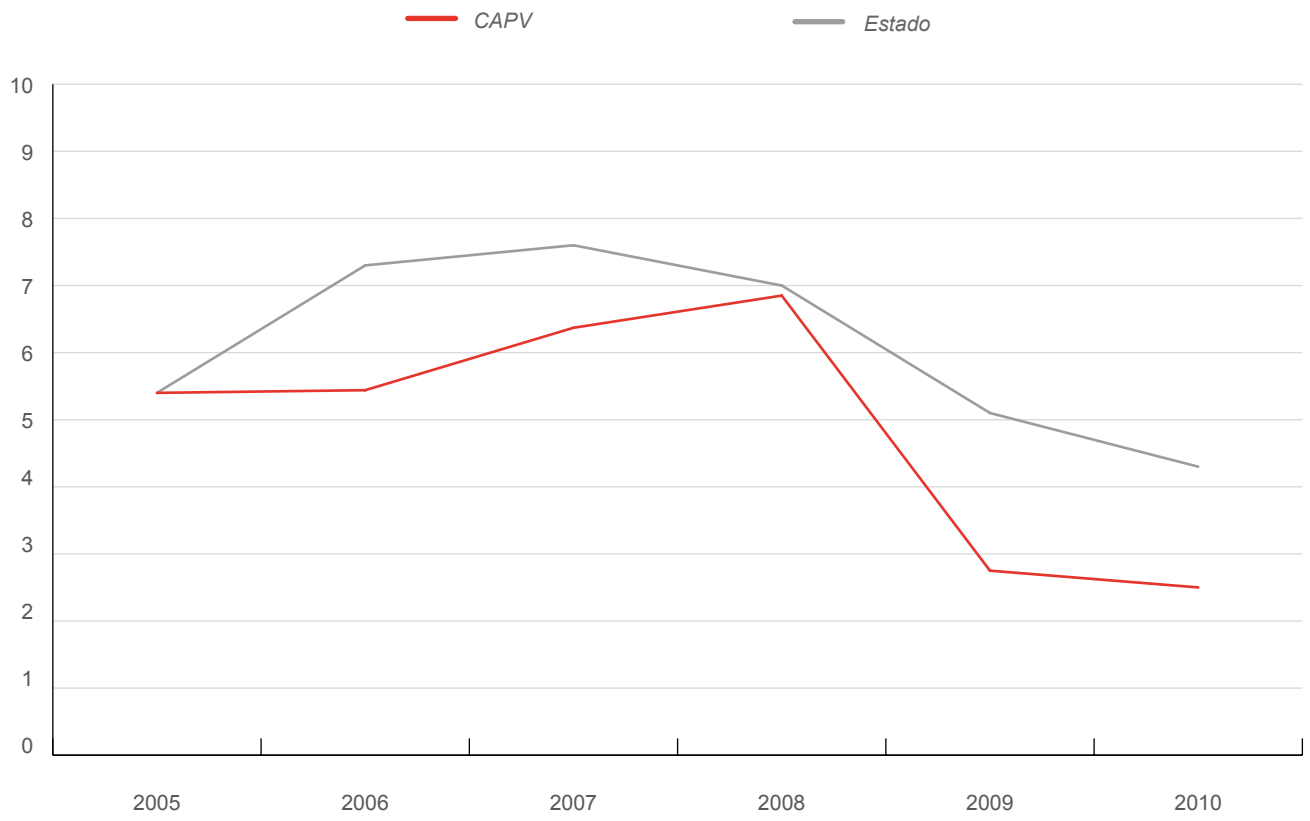

Fuente: Orkestra y Eusko Ikaskuntza. Informe GEM de la Comunidad Autónoma del País Vasco 2010.

TABLAS

- Tabla 1: Distribución de Empresas según tamaño UE-27 y España, Italia, Portugal. 2008.
- Tabla 2: Estructura del PIB por sectores económicos en España.
- Tabla 3: Volumen, Distribución Porcentual (2010) y Variación Interanual de Empresas, según Forma Jurídica en España. 2009-2010.
- Tabla 4: Empresas y Empleo según tamaño de entidad. CAPV y Bizkaia. 2010.
- Tabla 5: Demografía de establecimientos y empleos en la CAPV, según Actividad. 2010.
- Tabla 6: Demografía de establecimientos y empleos en la CAPV según Fórmula Jurídica. 2010.
- Tabla 7: Volumen y distribución de establecimientos, según ámbitos y Ramas de Actividad. 2010.
- Tabla 8: Volumen y distribución de empleo, según ámbitos y Ramas de Actividad. 2010.
- Tabla 9: Variación de establecimientos y empleo en Bilbao. 2000-2010.
- Tabla 10: Variación de los establecimientos y empleo en Bilbao por actividad. 2000-2010.
- Tabla 11: Variación y distribución de los establecimientos en Bilbao por distritos. 2000-2010.
- Tabla 12: Variación de los establecimientos en Bilbao por tamaño empresarial. 2000-2010.
- Tabla 13: Variación de los establecimientos en Bilbao por Personalidad Jurídica. 2000-2010.
- Tabla 14: Creación de nuevas sociedades por sectores en Bilbao. 2000-2010.
- Tabla 15: Establecimientos y empleo del Comercio Minorista en Bilbao por Rama de Actividad. 2010.
- Tabla 16: Superficie Comercio Minorista en Bilbao por Rama de Actividad. 2010.
- Tabla 17: Establecimientos, Empleo y Superficie del Comercio Minorista en Bilbao por distritos. 2010.
- Tabla 18: Establecimientos del Comercio Minorista en Bilbao según Actividad por distritos. 2010.
- Tabla 19: Variación del empleo en el Comercio Minorista en Bilbao por distritos. 1999-2010.
- Tabla 20: Comparación de las Principales Magnitudes del Comercio Minorista. 2000-2010.
- Tabla 21: Comparación de la distribución de establecimientos por Actividad en diferentes ámbitos territoriales. 2010.
- Tabla 22: Comparación de la distribución de establecimientos en diferentes ámbitos por tamaño empresarial 2010.
- Tabla 23: Comparación de la distribución de establecimientos por Personalidad Jurídica en diferentes ámbitos. 2010.
- Tabla 24: Volumen de Cooperativas según clase en la CAPV, Bizkaia y Bilbao. A 31 de diciembre de 2010.
- Tabla 25: Número de Sociedades Laborales existentes y constituidas. 2010.
- Tabla 26: Distribución por Edad de las personas empleadas en la Economía Social en el Estado. A 31 de diciembre de 2010.
- Tabla 27: Distribución por tipo de Contrato y Jornada de las personas empleadas en la Economía Social en el Estado. A 31 de diciembre de 2010.
- Tabla 28: Distribución por Antigüedad de las personas empleadas en la Economía Social en el Estado. A 31 de diciembre de 2010.
- Tabla 29: Evolución de la actividad emprendedora y dinámica empresarial de la CAPV. 2005-2010.
- Tabla 30: Panorama global de la actividad emprendedora CAPV, Estado. 2010.
- Tabla 31: Comparación de la actividad emprendedora en diferentes ámbitos en el Bilbao Metropolitano 2010.

PYMES en Europa
PYMES en el Estado
El tejido empresarial en la CAPV
El tejido empresarial en Bilbao
Comparación del tejido empresarial entre diferentes ámbitos
Las empresas de Economía Social
La actividad emprendedora

	PYMES			
	Micro (<9 trab.)	Pequeña (10-49 trab.)	Mediana (50-249 trab.)	Grande (250<trab.)
Europa-27	92%	6,7%	1,1%	0,2%
España	93,1%	6%	0,8%	0,1%
Italia	94,3%	5,1%	0,5%	0,1%
Portugal	94%	5,2%	0,7%	0,1%

Fuente: Eurostat

Tabla 1: Distribución de Empresas según tamaño UE-27 y España, Italia, Portugal. 2008.
Tabla 2: Estructura del PIB por sectores económicos en España.
Tabla 3: Volumen, Distribución Porcentual (2010) y Variación Interanual de Empresas, según Forma Jurídica en España. 2009-2010.
Tabla 4: Empresas y Empleo según tamaño de entidad. CAPV y Bizkaia. 2010.
Tabla 5: Demografía de establecimientos y empleos en la CAPV, según Actividad. 2010.
Tabla 6: Demografía de establecimientos y empleos en la CAPV según Fórmula Jurídica. 2010.
Tabla 7: Volumen y distribución de establecimientos, según ámbitos y Ramas de Actividad. 2010.
Tabla 8: Volumen y distribución de empleo, según ámbitos y Ramas de Actividad. 2010.
Tabla 9: Variación de establecimientos y empleo en Bilbao. 2000-2010.
Tabla 10: Variación de los establecimientos y empleo en Bilbao por actividad. 2000-2010.
Tabla 11: Variación y distribución de los establecimientos en Bilbao por distritos. 2000-2010.
Tabla 12: Variación de los establecimientos en Bilbao por tamaño empresarial. 2000-2010.
Tabla 13: Variación de los establecimientos en Bilbao por Personalidad Jurídica. 2000-2010.
Tabla 14: Creación de nuevas sociedades por sectores en Bilbao. 2000-2010.
Tabla 15: Establecimientos y empleo del Comercio Minorista en Bilbao por Rama de Actividad. 2010.

PYMES en Europa
PYMES en el Estado
El tejido empresarial en la CAPV
El tejido empresarial en Bilbao
Comparación del tejido empresarial entre diferentes ámbitos
Las empresas de Economía Social
La actividad emprendedora

AÑO	Agricultura y Pesca	Industria y Energía	Construcción	Servicios
1970	11%	34%	8,8%	46,3%
1980	7%	28,6%	7,9%	56,5%
1990	5,5%	25,1%	8,8%	60,6%
2000	4,4%	20,9%	8,3%	66,4%
2005	3,1%	18,4%	11,6%	66,8%
2009	2,5%	15,1%	10,7%	71,7%
2010	2,7%	15,6%	10,1%	71,6%

Fuente: Economy Weblog a partir de datos de Contabilidad Nacional del INE

Tabla 1: Distribución de Empresas según tamaño UE-27 y España, Italia, Portugal. 2008.
[Tabla 2: Estructura del PIB por sectores económicos en España.
Tabla 3: Volumen, Distribución Porcentual (2010) y Variación Interanual de Empresas, según Forma Jurídica en España. 2009-2010.
Tabla 4: Empresas y Empleo según tamaño de entidad. CAPV y Bizkaia. 2010.
Tabla 5: Demografía de establecimientos y empleos en la CAPV, según Actividad. 2010.
Tabla 6: Demografía de establecimientos y empleos en la CAPV según Fórmula Jurídica. 2010.
Tabla 7: Volumen y distribución de establecimientos, según ámbitos y Ramas de Actividad. 2010.
Tabla 8: Volumen y distribución de empleo, según ámbitos y Ramas de Actividad. 2010.
Tabla 9: Variación de establecimientos y empleo en Bilbao. 2000-2010.
Tabla 10: Variación de los establecimientos y empleo en Bilbao por actividad. 2000-2010.
Tabla 11: Variación y distribución de los establecimientos en Bilbao por distritos. 2000-2010.
Tabla 12: Variación de los establecimientos en Bilbao por tamaño empresarial. 2000-2010.
Tabla 13: Variación de los establecimientos en Bilbao por Personalidad Jurídica. 2000-2010.
Tabla 14: Creación de nuevas sociedades por sectores en Bilbao. 2000-2010.
Tabla 15: Establecimientos y empleo del Comercio Minorista en Bilbao por Rama de Actividad. 2010.

PYMES en Europa
PYMES en el Estado
El tejido empresarial en la CAPV
El tejido empresarial en Bilbao
Comparación del tejido empresarial entre diferentes ámbitos
Las empresas de Economía Social
La actividad emprendedora

FORMA JURÍDICA														
AÑO	Sociedades Anónimas		Sociedades Limitadas		Comunidades de Bienes		Sociedades Cooperativas		Personas Físicas		Asociaciones y Otros		Org. Autónomos y Varios*	
2010	105.203	3,2%	1.125.990	34,2%	114.186	3,5%	22.702	0,7%	1.745.912	53%	168.364	5,1%	8.906	0,3%
2009	109.330		1.140.820		114.831		23.483		1.793.897		164.284		9.185	
VARIACIÓN 09 /10	- 3,8%		-1,3%		-0,6%		-3,5%		-2,7%		2,5%		-3%	

Fuente: Elaboración propia sobre datos del INE
**Sociedades Comanditarias, Sociedades Colectivas y Otros*

Tabla 1: Distribución de Empresas según tamaño UE-27 y España, Italia, Portugal. 2008.
Tabla 2: Estructura del PIB por sectores económicos en España.
[Tabla 3: Volumen, Distribución Porcentual (2010) y Variación Interanual de Empresas, según Forma Jurídica en España. 2009-2010.
Tabla 4: Empresas y Empleo según tamaño de entidad. CAPV y Bizkaia. 2010.
Tabla 5: Demografía de establecimientos y empleos en la CAPV, según Actividad. 2010.
Tabla 6: Demografía de establecimientos y empleos en la CAPV según Fórmula Jurídica. 2010.
Tabla 7: Volumen y distribución de establecimientos, según ámbitos y Ramas de Actividad. 2010.
Tabla 8: Volumen y distribución de empleo, según ámbitos y Ramas de Actividad. 2010.
Tabla 9: Variación de establecimientos y empleo en Bilbao. 2000-2010.
Tabla 10: Variación de los establecimientos y empleo en Bilbao por actividad. 2000-2010.
Tabla 11: Variación y distribución de los establecimientos en Bilbao por distritos. 2000-2010.
Tabla 12: Variación de los establecimientos en Bilbao por tamaño empresarial. 2000-2010.
Tabla 13: Variación de los establecimientos en Bilbao por Personalidad Jurídica. 2000-2010.
Tabla 14: Creación de nuevas sociedades por sectores en Bilbao. 2000-2010.
Tabla 15: Establecimientos y empleo del Comercio Minorista en Bilbao por Rama de Actividad. 2010.

PYMES en Europa
PYMES en el Estado
El tejido empresarial en la CAPV
El tejido empresarial en Bilbao
Comparación del tejido empresarial entre diferentes ámbitos
Las empresas de Economía Social
La actividad emprendedora

TAMAÑO	CAPV		BIZKAIA	
	EMPRESAS	EMPLEO	EMPRESAS	EMPLEO
0-2	74,1%	19,1%	75%	19,9%
3-9	18,7%	18,1%	18,1%	17,8%
10-49	6%	25,6%	5,7%	25,2%
>50	1,2%	37,2%	1,2%	37,1%

Fuente: Eustat. Directorio de Actividades Económicas y elaboración propia

Tabla 1: Distribución de Empresas según tamaño UE-27 y España, Italia, Portugal. 2008.
Tabla 2: Estructura del PIB por sectores económicos en España.
Tabla 3: Volumen, Distribución Porcentual (2010) y Variación Interanual de Empresas, según Forma Jurídica en España. 2009-2010.
[Tabla 4: Empresas y Empleo según tamaño de entidad. CAPV y Bizkaia. 2010.
Tabla 5: Demografía de establecimientos y empleos en la CAPV, según Actividad. 2010.
Tabla 6: Demografía de establecimientos y empleos en la CAPV según Fórmula Jurídica. 2010.
Tabla 7: Volumen y distribución de establecimientos, según ámbitos y Ramas de Actividad. 2010.
Tabla 8: Volumen y distribución de empleo, según ámbitos y Ramas de Actividad. 2010.
Tabla 9: Variación de establecimientos y empleo en Bilbao. 2000-2010.
Tabla 10: Variación de los establecimientos y empleo en Bilbao por actividad. 2000-2010.
Tabla 11: Variación y distribución de los establecimientos en Bilbao por distritos. 2000-2010.
Tabla 12: Variación de los establecimientos en Bilbao por tamaño empresarial. 2000-2010.
Tabla 13: Variación de los establecimientos en Bilbao por Personalidad Jurídica. 2000-2010.
Tabla 14: Creación de nuevas sociedades por sectores en Bilbao. 2000-2010.
Tabla 15: Establecimientos y empleo del Comercio Minorista en Bilbao por Rama de Actividad. 2010.

PYMES en Europa
PYMES en el Estado
El tejido empresarial en la CAPV
El tejido empresarial en Bilbao
Comparación del tejido empresarial entre diferentes ámbitos
Las empresas de Economía Social
La actividad emprendedora

ACTIVIDAD	ALTAS		BAJAS		SALDO MODIFICACIONES		SALDO GLOBAL	
	Establ.	Empleo	Establ.	Empleo	Establ.	Empleo	Establ.	Empleo
Industria y Energía	1.091	2.609	1.541	4.849	-30	-19.514	-480	-21.754
Construcción	2.859	5.014	6.902	10.816	20	-4.965	-4.023	-10.767
Comercio, Transporte y Hostelería	4.056	9.323	8.357	14.166	79	-796	-4.222	-5.639
Información y Comunicaciones	426	1.532	568	1.853	-92	-527	-234	-848
Actividades Financieras y Seguros	365	718	458	891	-9	-308	-102	-481
Actividades Inmobiliarias	363	429	789	959	0	-228	-426	-758
Actividades Profesionales y Administrativas	2.795	4.940	3.954	9.679	32	-3.331	-1.127	-8.070
AA.PP, Educación, Act. Sanitarias y Serv. Sociales	1.411	4.532	1.390	4.781	41	2.336	62	2.087
Actividades Artísticas, Recreativas y Otros	980	1.733	1.423	1.983	-41	14	-484	-236
Total	**14.346**	**30.830**	**25.382**	**49.977**	**0**	**-27.319**	**-11.036**	**-46.466**

Fuente: Eustat. Directorio de Actividades Económicas

Tabla 1: Distribución de Empresas según tamaño UE-27 y España, Italia, Portugal. 2008.
Tabla 2: Estructura del PIB por sectores económicos en España.
Tabla 3: Volumen, Distribución Porcentual (2010) y Variación Interanual de Empresas, según Forma Jurídica en España. 2009-2010.
Tabla 4: Empresas y Empleo según tamaño de entidad. CAPV y Bizkaia. 2010.
Tabla 5: Demografía de establecimientos y empleos en la CAPV, según Actividad. 2010.
Tabla 6: Demografía de establecimientos y empleos en la CAPV según Fórmula Jurídica. 2010.
Tabla 7: Volumen y distribución de establecimientos, según ámbitos y Ramas de Actividad. 2010.
Tabla 8: Volumen y distribución de empleo, según ámbitos y Ramas de Actividad. 2010.
Tabla 9: Variación de establecimientos y empleo en Bilbao. 2000-2010.
Tabla 10: Variación de los establecimientos y empleo en Bilbao por actividad. 2000-2010.
Tabla 11: Variación y distribución de los establecimientos en Bilbao por distritos. 2000-2010.
Tabla 12: Variación de los establecimientos en Bilbao por tamaño empresarial. 2000-2010.
Tabla 13: Variación de los establecimientos en Bilbao por Personalidad Jurídica. 2000-2010.
Tabla 14: Creación de nuevas sociedades por sectores en Bilbao. 2000-2010.
Tabla 15: Establecimientos y empleo del Comercio Minorista en Bilbao por Rama de Actividad. 2010.

PYMES en Europa
PYMES en el Estado
El tejido empresarial en la CAPV
El tejido empresarial en Bilbao
Comparación del tejido empresarial entre diferentes ámbitos
Las empresas de Economía Social
La actividad emprendedora

ACTIVIDAD	ALTAS		BAJAS		SALDO MODIFICACIONES		SALDO GLOBAL	
	Establ.	Empleo	Establ.	Empleo	Establ.	Empleo	Establ.	Empleo
Persona Física	9.618	10.669	18.127	20.515	-75	-3.444	-8.584	-13.290
Sociedad Anónima	341	3.675	938	8.044	-191	-13.387	-788	-17.756
Sociedad Limitada	3.028	10.471	4.240	14.292	293	-12.775	-919	-16.596
Otra Sociedad	499	2.176	751	1.667	-31	-148	-283	361
Comunidad de Bienes	345	732	1.073	1.983	-74	-321	-802	-1.572
Sociedad Cooperativa	137	1.136	118	710	66	-350	85	76
Corporación Local	61	509	27	181	1	91	35	419
Organismo Autónomo o Asimilado. Institución Religiosa	115	528	50	365	15	837	80	1.000
Órgano de la Adm. Del Estado y CC.AA	202	934	58	2.220	-4	2.178	140	892
TOTAL	**14.346**	**30.830**	**25.382**	**49.977**	**0**	**-27.319**	**-11.036**	**-46.466**

Fuente: Eustat. Directorio de Actividades Económicas

Tabla 1: Distribución de Empresas según tamaño UE-27 y España, Italia, Portugal. 2008.
Tabla 2: Estructura del PIB por sectores económicos en España.
Tabla 3: Volumen, Distribución Porcentual (2010) y Variación Interanual de Empresas, según Forma Jurídica en España. 2009-2010.
Tabla 4: Empresas y Empleo según tamaño de entidad. CAPV y Bizkaia. 2010.
Tabla 5: Demografía de establecimientos y empleos en la CAPV, según Actividad. 2010.
Tabla 6: Demografía de establecimientos y empleos en la CAPV según Fórmula Jurídica. 2010.
Tabla 7: Volumen y distribución de establecimientos, según ámbitos y Ramas de Actividad. 2010.
Tabla 8: Volumen y distribución de empleo, según ámbitos y Ramas de Actividad. 2010.
Tabla 9: Variación de establecimientos y empleo en Bilbao. 2000-2010.
Tabla 10: Variación de los establecimientos y empleo en Bilbao por actividad. 2000-2010.
Tabla 11: Variación y distribución de los establecimientos en Bilbao por distritos. 2000-2010.
Tabla 12: Variación de los establecimientos en Bilbao por tamaño empresarial. 2000-2010.
Tabla 13: Variación de los establecimientos en Bilbao por Personalidad Jurídica. 2000-2010.
Tabla 14: Creación de nuevas sociedades por sectores en Bilbao. 2000-2010.
Tabla 15: Establecimientos y empleo del Comercio Minorista en Bilbao por Rama de Actividad. 2010.

PYMES en Europa
PYMES en el Estado
El tejido empresarial en la CAPV
El tejido empresarial en Bilbao
Comparación del tejido empresarial entre diferentes ámbitos
Las empresas de Economía Social
La actividad emprendedora

RAMAS DE ACTIVIDAD	CAPV		BIZKAIA		BILBAO	
Industria y Energía	14.404	7,5%	6.447	6,5%	1.419	3,9%
Construcción	29.656	15,5%	14.668	14,8%	4.344	11,9%
Comercio y Reparación	47.012	24,6%	24.909	25,1%	8.925	24,4%
Hostelería	14.738	7,7%	7.994	8,1%	2.734	7,5%
Transportes, Almacenamiento y Comunicaciones	16.170	8,4%	8.620	8,8%	2.936	8%
Act. Financieras y Seguros	5.137	2,8%	2.719	2,7%	1.138	3,1%
Act. Inmobiliarias y Serv. Empresas	35.100	18,4%	19.075	19,3%	8.973	24,6%
AA.PP	1.153	0,6%	514	0,5%	138	0,4%
Educación	5.259	2,8%	2.620	2,6%	905	2,5%
Sanidad, Serv. Sociales, Recreativos y Otros	22.428	11,7%	11.520	11,6%	5.006	13,7%
TOTAL	**191.057**	**100%**	**99.086**	**100%**	**36.518**	**100%**

Fuente: Eustat. Directorio Actividades Económicas.

Tabla 1: Distribución de Empresas según tamaño UE-27 y España, Italia, Portugal. 2008.
Tabla 2: Estructura del PIB por sectores económicos en España.
Tabla 3: Volumen, Distribución Porcentual (2010) y Variación Interanual de Empresas, según Forma Jurídica en España. 2009-2010.
Tabla 4: Empresas y Empleo según tamaño de entidad. CAPV y Bizkaia. 2010.
Tabla 5: Demografía de establecimientos y empleos en la CAPV, según Actividad. 2010.
Tabla 6: Demografía de establecimientos y empleos en la CAPV según Fórmula Jurídica. 2010.
Tabla 7: Volumen y distribución de establecimientos, según ámbitos y Ramas de Actividad. 2010.
Tabla 8: Volumen y distribución de empleo, según ámbitos y Ramas de Actividad. 2010.
Tabla 9: Variación de establecimientos y empleo en Bilbao. 2000-2010.
Tabla 10: Variación de los establecimientos y empleo en Bilbao por actividad. 2000-2010.
Tabla 11: Variación y distribución de los establecimientos en Bilbao por distritos. 2000-2010.
Tabla 12: Variación de los establecimientos en Bilbao por tamaño empresarial. 2000-2010.
Tabla 13: Variación de los establecimientos en Bilbao por Personalidad Jurídica. 2000-2010.
Tabla 14: Creación de nuevas sociedades por sectores en Bilbao. 2000-2010.
Tabla 15: Establecimientos y empleo del Comercio Minorista en Bilbao por Rama de Actividad. 2010.

PYMES en Europa
PYMES en el Estado
El tejido empresarial en la CAPV
El tejido empresarial en Bilbao
Comparación del tejido empresarial entre diferentes ámbitos
Las empresas de Economía Social
La actividad emprendedora

RAMAS DE ACTIVIDAD	CAPV		BIZKAIA		BILBAO	
Industria y Energía	200.112	22,1%	79.866	17,3%	8.291	5,1%
Construcción	87.597	9,6%	47.906	10,5%	14.304	8,7%
Comercio y Reparación	142.731	15,7%	75.163	16,3%	24.853	15,2%
Hostelería	51.301	5,7%	26.095	5,8%	9.410	5,8%
Transportes, Almacenamiento y Comunicaciones	69.140	7,6%	40.084	8,7%	17.371	10,6%
Act. Financieras y Seguros	21.983	2,4%	12.011	2,6%	7.585	4,6%
Act. Inmobiliarias y Serv. Empresas	127.272	14,1%	74.068	16%	36.141	22,1%
AA.PP	43.617	4,9%	20.834	4,5%	10.771	6,6%
Educación	61.161	6,8%	31.142	6,8%	10.343	6,3%
Sanidad, Serv. Sociales, Recreativos y Otros	101.130	11,1%	52.925	11,5%	24.442	15%
TOTAL	**906.044**	**100%**	**460.094**	**100%**	**163.511**	**100%**

Fuente: Eustat. Directorio Actividades Económicas.

Tabla 1: Distribución de Empresas según tamaño UE-27 y España, Italia, Portugal. 2008.
Tabla 2: Estructura del PIB por sectores económicos en España.
Tabla 3: Volumen, Distribución Porcentual (2010) y Variación Interanual de Empresas, según Forma Jurídica en España. 2009-2010.
Tabla 4: Empresas y Empleo según tamaño de entidad. CAPV y Bizkaia. 2010.
Tabla 5: Demografía de establecimientos y empleos en la CAPV, según Actividad. 2010.
Tabla 6: Demografía de establecimientos y empleos en la CAPV según Fórmula Jurídica. 2010.
Tabla 7: Volumen y distribución de establecimientos, según ámbitos y Ramas de Actividad. 2010.
Tabla 8: Volumen y distribución de empleo, según ámbitos y Ramas de Actividad. 2010.
Tabla 9: Variación de establecimientos y empleo en Bilbao. 2000-2010.
Tabla 10: Variación de los establecimientos y empleo en Bilbao por actividad. 2000-2010.
Tabla 11: Variación y distribución de los establecimientos en Bilbao por distritos. 2000-2010.
Tabla 12: Variación de los establecimientos en Bilbao por tamaño empresarial. 2000-2010.
Tabla 13: Variación de los establecimientos en Bilbao por Personalidad Jurídica. 2000-2010.
Tabla 14: Creación de nuevas sociedades por sectores en Bilbao. 2000-2010.
Tabla 15: Establecimientos y empleo del Comercio Minorista en Bilbao por Rama de Actividad. 2010.

PYMES en Europa
PYMES en el Estado
El tejido empresarial en la CAPV
El tejido empresarial en Bilbao
Comparación del tejido empresarial entre diferentes ámbitos
Las empresas de Economía Social
La actividad emprendedora

ACTIVIDAD	2000	2010	Δ
Establecimientos	34.128	36.518	7%
Empleo	143.067	163.511	14,3%

Tabla 1: Distribución de Empresas según tamaño UE-27 y España, Italia, Portugal. 2008.
Tabla 2: Estructura del PIB por sectores económicos en España.
Tabla 3: Volumen, Distribución Porcentual (2010) y Variación Interanual de Empresas, según Forma Jurídica en España. 2009-2010.
Tabla 4: Empresas y Empleo según tamaño de entidad. CAPV y Bizkaia. 2010.
Tabla 5: Demografía de establecimientos y empleos en la CAPV, según Actividad. 2010.
Tabla 6: Demografía de establecimientos y empleos en la CAPV según Fórmula Jurídica. 2010.
Tabla 7: Volumen y distribución de establecimientos, según ámbitos y Ramas de Actividad. 2010.
Tabla 8: Volumen y distribución de empleo, según ámbitos y Ramas de Actividad. 2010.
[Tabla 9: Variación de establecimientos y empleo en Bilbao. 2000-2010.
Tabla 10: Variación de los establecimientos y empleo en Bilbao por actividad. 2000-2010.
Tabla 11: Variación y distribución de los establecimientos en Bilbao por distritos. 2000-2010.
Tabla 12: Variación de los establecimientos en Bilbao por tamaño empresarial. 2000-2010.
Tabla 13: Variación de los establecimientos en Bilbao por Personalidad Jurídica. 2000-2010.
Tabla 14: Creación de nuevas sociedades por sectores en Bilbao. 2000-2010.
Tabla 15: Establecimientos y empleo del Comercio Minorista en Bilbao por Rama de Actividad. 2010.

Fuente: Eustat. Directorio de Actividades Económicas

PYMES en Europa
PYMES en el Estado
El tejido empresarial en la CAPV
El tejido empresarial en Bilbao
Comparación del tejido empresarial entre diferentes ámbitos
Las empresas de Economía Social
La actividad emprendedora

ACTIVIDAD	2000		2010		Δ	
	Establs.	Empleo	Establs.	Empleo	Establs.	Empleo
Industria y Energía	2.183	13.243	1.419	8.291	-35%	-37,4%
Construcción	2.853	12.706	4.344	14.304	52,2%	12,6%
Comercio y Reparaciones	10.012	24.674	8.925	24.853	-10,8%	0,7%
Hostelería	3.274	8.514	2.734	9.410	-16,5%	10%
Transporte, Almacenamiento y Comunicaciones	2.943	11.043	2.936	17.371	-4,5%	57,3%
Activ.. Financieras y de Seguros	1.091	8.241	1.138	7.585	4,3%	-8%
Activ. Inmobiliarias, Alquiler y Servicios Empresariales	6.590	28.163	8.973	36.141	36,1%	28,3%
Administraciones Públicas	119	10.541	138	10.771	16%	2,2%
Educación	808	9.109	905	10.343	12%	13,5%
Otras actividades de servicios	4.255	16.833	5.006	24.442	17,6%	45,2%
Total	**34.128**	**143.067**	**36.518**	**163.511**	**-7%**	**14,3%**

Fuente: Eustat. Directorio de Actividades Económicas

Tabla 1: Distribución de Empresas según tamaño UE-27 y España, Italia, Portugal. 2008.
Tabla 2: Estructura del PIB por sectores económicos en España.
Tabla 3: Volumen, Distribución Porcentual (2010) y Variación Interanual de Empresas, según Forma Jurídica en España. 2009-2010.
Tabla 4: Empresas y Empleo según tamaño de entidad. CAPV y Bizkaia. 2010.
Tabla 5: Demografía de establecimientos y empleos en la CAPV, según Actividad. 2010.
Tabla 6: Demografía de establecimientos y empleos en la CAPV según Fórmula Jurídica. 2010.
Tabla 7: Volumen y distribución de establecimientos, según ámbitos y Ramas de Actividad. 2010.
Tabla 8: Volumen y distribución de empleo, según ámbitos y Ramas de Actividad. 2010.
Tabla 9: Variación de establecimientos y empleo en Bilbao. 2000-2010.
Tabla 10: Variación de los establecimientos y empleo en Bilbao por actividad. 2000-2010.
Tabla 11: Variación y distribución de los establecimientos en Bilbao por distritos. 2000-2010.
Tabla 12: Variación de los establecimientos en Bilbao por tamaño empresarial. 2000-2010.
Tabla 13: Variación de los establecimientos en Bilbao por Personalidad Jurídica. 2000-2010.
Tabla 14: Creación de nuevas sociedades por sectores en Bilbao. 2000-2010.
Tabla 15: Establecimientos y empleo del Comercio Minorista en Bilbao por Rama de Actividad. 2010.

PYMES en Europa
PYMES en el Estado
El tejido empresarial en la CAPV
El tejido empresarial en Bilbao
Comparación del tejido empresarial entre diferentes ámbitos
Las empresas de Economía Social
La actividad emprendedora

DISTRITOS	2000		2010		Δ	
	Establs.	%	Establs.	%	Establs.	%
DEUSTO	4.141	12,1%	4.285	11,7%	144	3,5%%
URIBARRI	2.625	7,7%	2.460	6,7%	-165	-6,3%
OTXARKOAGA-TXURDINAGA	1.172	3,4%	1.255	3,4%	83	7,1%
BEGOÑA	3.470	10,2%	3.273	9%	-197	-5,7%
IBAIONDO	4.545	13,3%	4.957	13,6%	412	9,1%
ABANDO	12.364	36,2%	14.234	39%	1.870	15,1%
REKALDE	3.609	10,6%	3.523	9,6%	-86	-2,4%
BASURTO- ZORROZA	2.202	6,5%	2.375	6,5%	173	7,8%
SIN ASIGNAR	------	------	156	0,5	156	------
Total	**34.128**	**100,0%**	**36.518**	**100%**	**2.390**	**7%**

Fuente: Eustat. Directorio de Actividades Económicas

Tabla 1: Distribución de Empresas según tamaño UE-27 y España, Italia, Portugal. 2008.
Tabla 2: Estructura del PIB por sectores económicos en España.
Tabla 3: Volumen, Distribución Porcentual (2010) y Variación Interanual de Empresas, según Forma Jurídica en España. 2009-2010.
Tabla 4: Empresas y Empleo según tamaño de entidad. CAPV y Bizkaia. 2010.
Tabla 5: Demografía de establecimientos y empleos en la CAPV, según Actividad. 2010.
Tabla 6: Demografía de establecimientos y empleos en la CAPV según Fórmula Jurídica. 2010.
Tabla 7: Volumen y distribución de establecimientos, según ámbitos y Ramas de Actividad. 2010.
Tabla 8: Volumen y distribución de empleo, según ámbitos y Ramas de Actividad. 2010.
Tabla 9: Variación de establecimientos y empleo en Bilbao. 2000-2010.
Tabla 10: Variación de los establecimientos y empleo en Bilbao por actividad. 2000-2010.
[Tabla 11: Variación y distribución de los establecimientos en Bilbao por distritos. 2000-2010.
Tabla 12: Variación de los establecimientos en Bilbao por tamaño empresarial. 2000-2010.
Tabla 13: Variación de los establecimientos en Bilbao por Personalidad Jurídica. 2000-2010.
Tabla 14: Creación de nuevas sociedades por sectores en Bilbao. 2000-2010.
Tabla 15: Establecimientos y empleo del Comercio Minorista en Bilbao por Rama de Actividad. 2010.

PYMES en Europa
PYMES en el Estado
El tejido empresarial en la CAPV
El tejido empresarial en Bilbao
Comparación del tejido empresarial entre diferentes ámbitos
Las empresas de Economía Social
La actividad emprendedora

RANGO DE TRABAJADORES	2000	2010	Δ	
	Establecimientos	Establecimientos	Establecimientos	%
0-2	26.254	27.714	1.460	5,6%
3-5	4.541	4.930	389	8,6%
6-9	1.431	1.671	240	16,8%
10-19	1.020	1.092	72	7,1%
20-49	558	709	151	27%
>=50	324	402	78	24,1%
Total	**34.128**	**36.518**	**2.390**	**7%**

Fuente: Eustat. Directorio de Actividades Económicas.

Tabla 1: Distribución de Empresas según tamaño UE-27 y España, Italia, Portugal. 2008.
Tabla 2: Estructura del PIB por sectores económicos en España.
Tabla 3: Volumen, Distribución Porcentual (2010) y Variación Interanual de Empresas, según Forma Jurídica en España. 2009-2010.
Tabla 4: Empresas y Empleo según tamaño de entidad. CAPV y Bizkaia. 2010.
Tabla 5: Demografía de establecimientos y empleos en la CAPV, según Actividad. 2010.
Tabla 6: Demografía de establecimientos y empleos en la CAPV según Fórmula Jurídica. 2010.
Tabla 7: Volumen y distribución de establecimientos, según ámbitos y Ramas de Actividad. 2010.
Tabla 8: Volumen y distribución de empleo, según ámbitos y Ramas de Actividad. 2010.
Tabla 9: Variación de establecimientos y empleo en Bilbao. 2000-2010.
Tabla 10: Variación de los establecimientos y empleo en Bilbao por actividad. 2000-2010.
Tabla 11: Variación y distribución de los establecimientos en Bilbao por distritos. 2000-2010.
Tabla 12: Variación de los establecimientos en Bilbao por tamaño empresarial. 2000-2010.
Tabla 13: Variación de los establecimientos en Bilbao por Personalidad Jurídica. 2000-2010.
Tabla 14: Creación de nuevas sociedades por sectores en Bilbao. 2000-2010.
Tabla 15: Establecimientos y empleo del Comercio Minorista en Bilbao por Rama de Actividad. 2010.

PYMES en Europa
PYMES en el Estado
El tejido empresarial en la CAPV
El tejido empresarial en Bilbao
Comparación del tejido empresarial entre diferentes ámbitos
Las empresas de Economía Social
La actividad emprendedora

PERSONALIDAD JURÍDICA	2000	2010	Δ	
	Establecimientos	Establecimientos	Establecimientos	%
Persona Física	21.494	19.182	-2.312	-10,7%
Sociedad Anónima	3.473	2.736	-737	-21,2%
Sociedad Limitada	5.895	10.710	4.815	81,7%
Otras Sociedades y Asociaciones	2.719	3.409	690	25,4%
Otras Formas Jurídicas	547	481	-66	-12,1%
>=50	324	402	78	24,1%

Fuente: Eustat. Directorio de Actividades Económicas

Tabla 1: Distribución de Empresas según tamaño UE-27 y España, Italia, Portugal. 2008.
Tabla 2: Estructura del PIB por sectores económicos en España.
Tabla 3: Volumen, Distribución Porcentual (2010) y Variación Interanual de Empresas, según Forma Jurídica en España. 2009-2010.
Tabla 4: Empresas y Empleo según tamaño de entidad. CAPV y Bizkaia. 2010.
Tabla 5: Demografía de establecimientos y empleos en la CAPV, según Actividad. 2010.
Tabla 6: Demografía de establecimientos y empleos en la CAPV según Fórmula Jurídica. 2010.
Tabla 7: Volumen y distribución de establecimientos, según ámbitos y Ramas de Actividad. 2010.
Tabla 8: Volumen y distribución de empleo, según ámbitos y Ramas de Actividad. 2010.
Tabla 9: Variación de establecimientos y empleo en Bilbao. 2000-2010.
Tabla 10: Variación de los establecimientos y empleo en Bilbao por actividad. 2000-2010.
Tabla 11: Variación y distribución de los establecimientos en Bilbao por distritos. 2000-2010.
Tabla 12: Variación de los establecimientos en Bilbao por tamaño empresarial. 2000-2010.
Tabla 13: Variación de los establecimientos en Bilbao por Personalidad Jurídica. 2000-2010.
Tabla 14: Creación de nuevas sociedades por sectores en Bilbao. 2000-2010.
Tabla 15: Establecimientos y empleo del Comercio Minorista en Bilbao por Rama de Actividad. 2010.

PYMES en Europa
PYMES en el Estado
El tejido empresarial en la CAPV
El tejido empresarial en Bilbao
Comparación del tejido empresarial entre diferentes ámbitos
Las empresas de Economía Social
La actividad emprendedora

SECTORES	Nuevas sociedades Periodo 2000-2010	Distribución Sociedades (%)
Actividades Inmobiliarias, Alquiler y Servicios Empresariales	4.439	35%
Comercio y Reparaciones	2.417	19%
Construcción	1.666	13,1%
Servicios Públicos o Personales	1.197	9,4%
Sector Industrial y Energía	1.060	8,3%
Intermediación financiera	852	6,7%
Hostelería	653	5,1%
Transporte, Almacenamiento y Comunicaciones	379	3,1%
Sector Primario	35	0,3%
TOTAL	**12.698**	**100%**

Fuente: Cámara de Comercio de Bilbao.

Tabla 1: Distribución de Empresas según tamaño UE-27 y España, Italia, Portugal. 2008.
Tabla 2: Estructura del PIB por sectores económicos en España.
Tabla 3: Volumen, Distribución Porcentual (2010) y Variación Interanual de Empresas, según Forma Jurídica en España. 2009-2010.
Tabla 4: Empresas y Empleo según tamaño de entidad. CAPV y Bizkaia. 2010.
Tabla 5: Demografía de establecimientos y empleos en la CAPV, según Actividad. 2010.
Tabla 6: Demografía de establecimientos y empleos en la CAPV según Fórmula Jurídica. 2010.
Tabla 7: Volumen y distribución de establecimientos, según ámbitos y Ramas de Actividad. 2010.
Tabla 8: Volumen y distribución de empleo, según ámbitos y Ramas de Actividad. 2010.
Tabla 9: Variación de establecimientos y empleo en Bilbao. 2000-2010.
Tabla 10: Variación de los establecimientos y empleo en Bilbao por actividad. 2000-2010.
Tabla 11: Variación y distribución de los establecimientos en Bilbao por distritos. 2000-2010.
Tabla 12: Variación de los establecimientos en Bilbao por tamaño empresarial. 2000-2010.
Tabla 13: Variación de los establecimientos en Bilbao por Personalidad Jurídica. 2000-2010.
[Tabla 14: Creación de nuevas sociedades por sectores en Bilbao. 2000-2010.
Tabla 15: Establecimientos y empleo del Comercio Minorista en Bilbao por Rama de Actividad. 2010.

PYMES en Europa
PYMES en el Estado
El tejido empresarial en la CAPV
El tejido empresarial en Bilbao
Comparación del tejido empresarial entre diferentes ámbitos
Las empresas de Economía Social
La actividad emprendedora

ACTIVIDADES	ESTABLS.		EMPLEO	
	Nº	%	Nº	%
Comercio no realizado en establecimientos	359	6,1%	853	5,3%
Otros productos en establecimientos especializados	951	16,1%	2.152	13,3%
Equipamiento de hogar	935	16%	1.984	12,3%
Textil y calzado	1.157	19,7%	3.168	19,7%
Productos farmacéuticos y de belleza	373	6,3%	1.255	7,8%
Alimentación, supermercados y otros establecimientos	1.892	32,2%	6.065	37,6%
Equipos para las tecnologías de la información y las comunicaciones	213	3,6%	649	4%
TOTAL	5.880	100%	16.117	100%

Fuente: Eustat. Directorio de Actividades Económicas.

Tabla 1: Distribución de Empresas según tamaño UE-27 y España, Italia, Portugal. 2008.
Tabla 2: Estructura del PIB por sectores económicos en España.
Tabla 3: Volumen, Distribución Porcentual (2010) y Variación Interanual de Empresas, según Forma Jurídica en España. 2009-2010.
Tabla 4: Empresas y Empleo según tamaño de entidad. CAPV y Bizkaia. 2010.
Tabla 5: Demografía de establecimientos y empleos en la CAPV, según Actividad. 2010.
Tabla 6: Demografía de establecimientos y empleos en la CAPV según Fórmula Jurídica. 2010.
Tabla 7: Volumen y distribución de establecimientos, según ámbitos y Ramas de Actividad. 2010.
Tabla 8: Volumen y distribución de empleo, según ámbitos y Ramas de Actividad. 2010.
Tabla 9: Variación de establecimientos y empleo en Bilbao. 2000-2010.
Tabla 10: Variación de los establecimientos y empleo en Bilbao por actividad. 2000-2010.
Tabla 11: Variación y distribución de los establecimientos en Bilbao por distritos. 2000-2010.
Tabla 12: Variación de los establecimientos en Bilbao por tamaño empresarial. 2000-2010.
Tabla 13: Variación de los establecimientos en Bilbao por Personalidad Jurídica. 2000-2010.
Tabla 14: Creación de nuevas sociedades por sectores en Bilbao. 2000-2010.
Tabla 15: Establecimientos y empleo del Comercio Minorista en Bilbao por Rama de Actividad. 2010.

PYMES en Europa
PYMES en el Estado
El tejido empresarial en la CAPV
El tejido empresarial en Bilbao
Comparación del tejido empresarial entre diferentes ámbitos
Las empresas de Economía Social
La actividad emprendedora

ACTIVIDADES	ESTABLECIMIENTOS	SUPERFICIE		
	Nº	M2	%	Superficie. Media M2
Comercio no realizado en establecimientos	359	----	----	----
Otros productos en establecimientos especializados	951	68.692	12,5%	72,2
Equipamiento de hogar	935	102.261	18,6%	109,3
Textil y calzado	1.157	115.424	21%	99,7
Productos farmacéuticos y de belleza	373	27.405	5,1%	73,4
Alimentación, supermercados y otros establecimientos	1.892	217.064	39,6%	114,7
Equipos para las tecnologías de la información y las comunicaciones	213	17.813	3,2%	83,6
TOTAL	**5.880**	**548.659**	**100%**	**93,3**

Fuente: Eustat. Directorio de Actividades Económicas.

[Tabla 16: Superficie Comercio Minorista en Bilbao por Rama de Actividad. 2010.

Tabla 17: Establecimientos, Empleo y Superficie del Comercio Minorista en Bilbao por distritos. 2010.

Tabla 18: Establecimientos del Comercio Minorista en Bilbao según Actividad por distritos. 2010.

Tabla 19: Variación del empleo en el Comercio Minorista en Bilbao por distritos. 1999-2010.

Tabla 20: Comparación de las Principales Magnitudes del Comercio Minorista. 2000-2010.

Tabla 21: Comparación de la distribución de establecimientos por Actividad en diferentes ámbitos territoriales. 2010.

Tabla 22: Comparación de la distribución de establecimientos en diferentes ámbitos por tamaño empresarial 2010.

Tabla 23: Comparación de la distribución de establecimientos por Personalidad Jurídica en diferentes ámbitos. 2010.

Tabla 24: Volumen de Cooperativas según clase en la CAPV, Bizkaia y Bilbao. A 31 de diciembre de 2010.

Tabla 25: Número de Sociedades Laborales existentes y constituidas. 2010.

Tabla 26: Distribución por Edad de las personas empleadas en la Economía Social en el Estado. A 31 de diciembre de 2010.

Tabla 27: Distribución por tipo de Contrato y Jornada de las personas empleadas en la Economía Social en el Estado. A 31 de diciembre de 2010.

Tabla 28: Distribución por Antigüedad de las personas empleadas en la Economía Social en el Estado. A 31 de diciembre de 2010.

PYMES en Europa
PYMES en el Estado
El tejido empresarial en la CAPV
El tejido empresarial en Bilbao
Comparación del tejido empresarial entre diferentes ámbitos
Las empresas de Economía Social
La actividad emprendedora

DISTRITOS	ESTABLECIMIENTOS		EMPLEO		SUPERFICIE (m²)		
	Nº	%	Nº	%	M2	%	Superficie media (m²)
Deusto	654	11,1%	1.620	10,1%	55.508	10,1%	84,8
Uribarri	364	6,2%	732	4,5%	23.567	4,3%	64,7
Otxarkoaga-Txurdinaga	210	3,6%	404	2,5%	13.342	2,4%	63,5
Begoña	632	10,8%	1.437	8,9%	44.681	8,2%	70,6
Ibaiondo	1.134	19,3%	2.677	16,6%	75.850	13,8%	66,8
Abando	1.959	33,3%	7.247	45%	259.409	47,3%	132,4
Errekalde	531	9%	1.264	7,8%	52.511	9,6%	98,8
Basurto-Zorroza	320	5,4%	621	3,9%	20.519	3,7%	64,1
Desconocido	76	1,3%	115	0,7%	3.272	0,6%	43
TOTAL	**5.880**	**100%**	**16.117**	**100%**	**548.659**	**100%**	**93,3**

Fuente: Eustat. Directorio de Actividades Económicas.

Tabla 16: Superficie Comercio Minorista en Bilbao por Rama de Actividad. 2010.
Tabla 17: Establecimientos, Empleo y Superficie del Comercio Minorista en Bilbao por distritos. 2010.
Tabla 18: Establecimientos del Comercio Minorista en Bilbao según Actividad por distritos. 2010.
Tabla 19: Variación del empleo en el Comercio Minorista en Bilbao por distritos. 1999-2010.
Tabla 20: Comparación de las Principales Magnitudes del Comercio Minorista. 2000-2010.
Tabla 21: Comparación de la distribución de establecimientos por Actividad en diferentes ámbitos territoriales. 2010.
Tabla 22: Comparación de la distribución de establecimientos en diferentes ámbitos por tamaño empresarial 2010.
Tabla 23: Comparación de la distribución de establecimientos por Personalidad Jurídica en diferentes ámbitos. 2010.
Tabla 24: Volumen de Cooperativas según clase en la CAPV, Bizkaia y Bilbao. A 31 de diciembre de 2010.
Tabla 25: Número de Sociedades Laborales existentes y constituidas. 2010.
Tabla 26: Distribución por Edad de las personas empleadas en la Economía Social en el Estado. A 31 de diciembre de 2010.
Tabla 27: Distribución por tipo de Contrato y Jornada de las personas empleadas en la Economía Social en el Estado. A 31 de diciembre de 2010.
Tabla 28: Distribución por Antigüedad de las personas empleadas en la Economía Social en el Estado. A 31 de diciembre de 2010.

PYMES en Europa
PYMES en el Estado
El tejido empresarial en la CAPV
El tejido empresarial en Bilbao
Comparación del tejido empresarial entre diferentes ámbitos
Las empresas de Economía Social
La actividad emprendedora

DISTRITOS	Alimentación	Productos farmacéuticos y de belleza	Textil calzado	Equipamiento de hogar	Otro comercio al por menor	Equipos Informaticos	Comercio no realizado en establecimientos
Deusto	229	43	98	114	115	26	29
Uribarri	151	25	32	63	48	13	32
Otxarkoaga-Txurdínaga	100	10	7	25	22	7	39
Begoña	246	37	86	113	95	23	32
Ibaiondo	404	69	261	130	141	24	105
Abando	377	130	563	344	400	91	54
Rekalde	232	33	72	90	66	13	25
Basurto-Zorroza	128	22	3	48	49	16	25
Desconocido	25	4	6	8	15	0	18
TOTAL	**1892**	**373**	**1.157**	**935**	**951**	**213**	**359**

Fuente: Eustat. Directorio de Actividades Económicas.

Tabla 16: Superficie Comercio Minorista en Bilbao por Rama de Actividad. 2010.
Tabla 17: Establecimientos, Empleo y Superficie del Comercio Minorista en Bilbao por distritos. 2010.
[Tabla 18: Establecimientos del Comercio Minorista en Bilbao según Actividad por distritos. 2010.
Tabla 19: Variación del empleo en el Comercio Minorista en Bilbao por distritos. 1999-2010.
Tabla 20: Comparación de las Principales Magnitudes del Comercio Minorista. 2000-2010.
Tabla 21: Comparación de la distribución de establecimientos por Actividad en diferentes ámbitos territoriales. 2010.
Tabla 22: Comparación de la distribución de establecimientos en diferentes ámbitos por tamaño empresarial 2010.
Tabla 23: Comparación de la distribución de establecimientos por Personalidad Jurídica en diferentes ámbitos. 2010.
Tabla 24: Volumen de Cooperativas según clase en la CAPV, Bizkaia y Bilbao. A 31 de diciembre de 2010.
Tabla 25: Número de Sociedades Laborales existentes y constituidas. 2010.
Tabla 26: Distribución por Edad de las personas empleadas en la Economía Social en el Estado. A 31 de diciembre de 2010.
Tabla 27: Distribución por tipo de Contrato y Jornada de las personas empleadas en la Economía Social en el Estado. A 31 de diciembre de 2010.
Tabla 28: Distribución por Antigüedad de las personas empleadas en la Economía Social en el Estado. A 31 de diciembre de 2010.

PYMES en Europa
PYMES en el Estado
El tejido empresarial en la CAPV
El tejido empresarial en Bilbao
Comparación del tejido empresarial entre diferentes ámbitos
Las empresas de Economía Social
La actividad emprendedora

DISTRITOS	1999	2010	Δ 1999-2010
Abando	5.988	7.247	21%
Ibaiondo	2.449	2.677	9,3%
Deusto	1.508	1.846	22,4%
Begoña	1.307	1.437	9,9%
Rekalde	1.209	1.264	4,5%
Uribarri	761	732	-3,8%
Basurto-Zorroza	521	621	19,2%
Otxarkoaga-Txurdinaga	398	404	1,5%
Desconocido	49	115	--
Total Bilbao	**14.190**	**16.117**	**13,6%**

Fuente: Eustat. Directorio de Actividades Económicas.

Tabla 16: Superficie Comercio Minorista en Bilbao por Rama de Actividad. 2010.

Tabla 17: Establecimientos, Empleo y Superficie del Comercio Minorista en Bilbao por distritos. 2010.

Tabla 18: Establecimientos del Comercio Minorista en Bilbao según Actividad por distritos. 2010.

[Tabla 19: Variación del empleo en el Comercio Minorista en Bilbao por distritos. 1999-2010.

Tabla 20: Comparación de las Principales Magnitudes del Comercio Minorista. 2000-2010.

Tabla 21: Comparación de la distribución de establecimientos por Actividad en diferentes ámbitos territoriales. 2010.

Tabla 22: Comparación de la distribución de establecimientos en diferentes ámbitos por tamaño empresarial 2010.

Tabla 23: Comparación de la distribución de establecimientos por Personalidad Jurídica en diferentes ámbitos. 2010.

Tabla 24: Volumen de Cooperativas según clase en la CAPV, Bizkaia y Bilbao. A 31 de diciembre de 2010.

Tabla 25: Número de Sociedades Laborales existentes y constituidas. 2010.

Tabla 26: Distribución por Edad de las personas empleadas en la Economía Social en el Estado. A 31 de diciembre de 2010.

Tabla 27: Distribución por tipo de Contrato y Jornada de las personas empleadas en la Economía Social en el Estado. A 31 de diciembre de 2010.

Tabla 28: Distribución por Antigüedad de las personas empleadas en la Economía Social en el Estado. A 31 de diciembre de 2010.

PYMES en Europa
PYMES en el Estado
El tejido empresarial en la CAPV
El tejido empresarial en Bilbao
Comparación del tejido empresarial entre diferentes ámbitos
Las empresas de Economía Social
La actividad emprendedora

INDICADORES	CAPV			BIZKAIA			BILBAO		
	2000	2010	% Variación	2000	2010	% Variación	2000	2010	% Variación
N.º establecimientos	31.483	30.434	-3,3%	16.596	16.090	-3%	6.447	5.880	-8,8%
Personas empleadas	64.278	79.903	24,3%	34.146	42.528	24,5%	14.519	16.117	11%
Empleo/establecimiento	2	2,6	30%	2,1	2,6	23,8%	2,2	2,7	22,7%
Superficie (m^2)	2.480.860	3.268.687	31,7%	(--)	1.686.827	(--)	469.342	548.659	18,9%
Superficie /establecimiento (m^2)	78,8	107,4	36,3%	76,2	104,8	37%	72,8	93,3	28,2%

Fuente: Eustat. Directorio de Actividades Económicas. (--) Dato no disponible para Bizkaia.

Tabla 16: Superficie Comercio Minorista en Bilbao por Rama de Actividad. 2010.
Tabla 17: Establecimientos, Empleo y Superficie del Comercio Minorista en Bilbao por distritos. 2010.
Tabla 18: Establecimientos del Comercio Minorista en Bilbao según Actividad por distritos. 2010.
Tabla 19: Variación del empleo en el Comercio Minorista en Bilbao por distritos. 1999-2010.
[Tabla 20: Comparación de las Principales Magnitudes del Comercio Minorista. 2000-2010.
Tabla 21: Comparación de la distribución de establecimientos por Actividad en diferentes ámbitos territoriales. 2010.
Tabla 22: Comparación de la distribución de establecimientos en diferentes ámbitos por tamaño empresarial 2010.
Tabla 23: Comparación de la distribución de establecimientos por Personalidad Jurídica en diferentes ámbitos. 2010.
Tabla 24: Volumen de Cooperativas según clase en la CAPV, Bizkaia y Bilbao. A 31 de diciembre de 2010.
Tabla 25: Número de Sociedades Laborales existentes y constituidas. 2010.
Tabla 26: Distribución por Edad de las personas empleadas en la Economía Social en el Estado. A 31 de diciembre de 2010.
Tabla 27: Distribución por tipo de Contrato y Jornada de las personas empleadas en la Economía Social en el Estado. A 31 de diciembre de 2010.
Tabla 28: Distribución por Antigüedad de las personas empleadas en la Economía Social en el Estado. A 31 de diciembre de 2010.

PYMES en Europa
PYMES en el Estado
El tejido empresarial en la CAPV
El tejido empresarial en Bilbao
Comparación del tejido empresarial entre diferentes ámbitos
Las empresas de Economía Social
La actividad emprendedora

INDICADORES	BILBAO	GRAN BILBAO	BIZKAIA	CAPV	ESTADO
Industria y energía	3,9%	5,4%	6,5%	7,5%	7,3%
Construcción	11,9%	14,1%	14,8%	15,5%	12,1%
Comercio y reparaciones	24,4%	25,6%	25,1%	24,6%	25%
Hostelería	7,5%	7,8%	8,1%	7,7%	8,8%
Transporte, almacenamiento y comunicaciones	8%	8,8%	8,8%	8,4%	7%
Intermediación financiera y seguros	3,1%	2,8%	2,8%	2,7%	2,3%
Actividades inmobiliarias, alquiler y servicios empresariales	24,6%	20,6%	19,3%	18,4%	24,2%
Administraciones Públicas	0,4%	0,4%	0,5%	0,6%	n.d.
Educación	2,5%	2,6%	2,6%	2,8%	2,3%
Actividades sanitarias y servicios sociales	6,8%	5,3%	5%	4,6%	4,2%
Activ. Artísticas, recreativas y de entretenimiento y otros Servicios.	6,9%	6,6%	6,6%	7,1%	6,8%

Fuente: Eustat, Directorio de Actividades Económicas

Tabla 16: Superficie Comercio Minorista en Bilbao por Rama de Actividad. 2010.
Tabla 17: Establecimientos, Empleo y Superficie del Comercio Minorista en Bilbao por distritos. 2010.
Tabla 18: Establecimientos del Comercio Minorista en Bilbao según Actividad por distritos. 2010.
Tabla 19: Variación del empleo en el Comercio Minorista en Bilbao por distritos. 1999-2010.
Tabla 20: Comparación de las Principales Magnitudes del Comercio Minorista. 2000-2010.
[Tabla 21: Comparación de la distribución de establecimientos por Actividad en diferentes ámbitos territoriales. 2010.
Tabla 22: Comparación de la distribución de establecimientos en diferentes ámbitos por tamaño empresarial 2010.
Tabla 23: Comparación de la distribución de establecimientos por Personalidad Jurídica en diferentes ámbitos. 2010.
Tabla 24: Volumen de Cooperativas según clase en la CAPV, Bizkaia y Bilbao. A 31 de diciembre de 2010.
Tabla 25: Número de Sociedades Laborales existentes y constituidas. 2010.
Tabla 26: Distribución por Edad de las personas empleadas en la Economía Social en el Estado. A 31 de diciembre de 2010.
Tabla 27: Distribución por tipo de Contrato y Jornada de las personas empleadas en la Economía Social en el Estado. A 31 de diciembre de 2010.
Tabla 28: Distribución por Antigüedad de las personas empleadas en la Economía Social en el Estado. A 31 de diciembre de 2010.

PYMES en Europa
PYMES en el Estado
El tejido empresarial en la CAPV
El tejido empresarial en Bilbao
Comparación del tejido empresarial entre diferentes ámbitos
Las empresas de Economía Social
La actividad emprendedora

TAMAÑO	BILBAO	GRAN BILBAO	BIZKAIA	CAPV	ESTADO
0-2	75,8%	74,9%	75,1%	74,1%	79,6%
3-5	13,6%	13,4%	13,3%	13,8%	10,2%
6-9	4,6%	4,8%	4,7%	5%	4,7%
10-19	3%	3,4%	3,3%	3,5%	3%
20-49	1,9%	2,3%	2,3%	2,4%	1,7%
≥ 50	1,1%	1,2%	1,2%	1,2%	0,8%

Fuentes: Eustat. Directorio de Actividades Económicas e INE. Directorio Central de Empresas

Tabla 16: Superficie Comercio Minorista en Bilbao por Rama de Actividad. 2010.
Tabla 17: Establecimientos, Empleo y Superficie del Comercio Minorista en Bilbao por distritos. 2010.
Tabla 18: Establecimientos del Comercio Minorista en Bilbao según Actividad por distritos. 2010.
Tabla 19: Variación del empleo en el Comercio Minorista en Bilbao por distritos. 1999-2010.
Tabla 20: Comparación de las Principales Magnitudes del Comercio Minorista. 2000-2010.
Tabla 21: Comparación de la distribución de establecimientos por Actividad en diferentes ámbitos territoriales. 2010.
Tabla 22: Comparación de la distribución de establecimientos en diferentes ámbitos por tamaño empresarial 2010.
Tabla 23: Comparación de la distribución de establecimientos por Personalidad Jurídica en diferentes ámbitos. 2010.
Tabla 24: Volumen de Cooperativas según clase en la CAPV, Bizkaia y Bilbao. A 31 de diciembre de 2010.
Tabla 25: Número de Sociedades Laborales existentes y constituidas. 2010.
Tabla 26: Distribución por Edad de las personas empleadas en la Economía Social en el Estado. A 31 de diciembre de 2010.
Tabla 27: Distribución por tipo de Contrato y Jornada de las personas empleadas en la Economía Social en el Estado. A 31 de diciembre de 2010.
Tabla 28: Distribución por Antigüedad de las personas empleadas en la Economía Social en el Estado. A 31 de diciembre de 2010.

PYMES en Europa
PYMES en el Estado
El tejido empresarial en la CAPV
El tejido empresarial en Bilbao
Comparación del tejido empresarial entre diferentes ámbitos
Las empresas de Economía Social
La actividad emprendedora

TAMAÑO	BILBAO	GRAN BILBAO	BIZKAIA	CAPV	ESTADO
Persona física	52,5%	53,4%	54%	52,6%	47,5%
Sociedad anónima	7,5%	7,1%	6,8%	6,6%	5,9%
Sociedad limitada	29,3%	29,1%	28,2%	28%	37%
Otras sociedades y asociaciones	9,4%	9%	9,3%	10,8%	5,3%
Otras formas jurídicas	1,3%	1,4%	1,7%	2%	4,3%

Tabla 16: Superficie Comercio Minorista en Bilbao por Rama de Actividad. 2010.

Tabla 17: Establecimientos, Empleo y Superficie del Comercio Minorista en Bilbao por distritos. 2010.

Tabla 18: Establecimientos del Comercio Minorista en Bilbao según Actividad por distritos. 2010.

Tabla 19: Variación del empleo en el Comercio Minorista en Bilbao por distritos. 1999-2010.

Tabla 20: Comparación de las Principales Magnitudes del Comercio Minorista. 2000-2010.

Tabla 21: Comparación de la distribución de establecimientos por Actividad en diferentes ámbitos territoriales. 2010.

Tabla 22: Comparación de la distribución de establecimientos en diferentes ámbitos por tamaño empresarial 2010.

[Tabla 23: Comparación de la distribución de establecimientos por Personalidad Jurídica en diferentes ámbitos. 2010.

Tabla 24: Volumen de Cooperativas según clase en la CAPV, Bizkaia y Bilbao. A 31 de diciembre de 2010.

Tabla 25: Número de Sociedades Laborales existentes y constituidas. 2010.

Tabla 26: Distribución por Edad de las personas empleadas en la Economía Social en el Estado. A 31 de diciembre de 2010.

Tabla 27: Distribución por tipo de Contrato y Jornada de las personas empleadas en la Economía Social en el Estado. A 31 de diciembre de 2010.

Tabla 28: Distribución por Antigüedad de las personas empleadas en la Economía Social en el Estado. A 31 de diciembre de 2010.

Fuentes: Eustat. Directorio de Actividades Económicas e INE. Directorio Central de Empresas.

PYMES en Europa
PYMES en el Estado
El tejido empresarial en la CAPV
El tejido empresarial en Bilbao
Comparación del tejido empresarial entre diferentes ámbitos
Las empresas de Economía Social
La actividad emprendedora

CLASE	CAPV	BIZKAIA	BILBAO*
Trabajo Asociado y Pequeña Coop. De Trabajo Asociado	1278	563	232
Viviendas	270	92	-
Agrarias	101	24	1
Enseñanza	94	44	-
De segundo grado u ulterior	50	13	7
Servicios profesionales	44	21	-
Servicios empresariales	39	9	-
Consumo	33	15	-
Mixtas	33	4	-
Explotación comunitaria	4	1	-
Agrupaciones empresariales	1	0	-
Corporaciones cooperativas	1	0	-
Crédito	1	1	1
TOTAL	**1.949**	**787**	**241**

Fuente: CSCE/EKGK-Consejo Superior de Cooperativas de Euskadi/Euskadiko Kooperatiben Goren Kontseilua
**El desglose por tipo de Cooperativas, nos ha sido facilitado en base a las cuatro categorías que refieren contenido*

Tabla 16: Superficie Comercio Minorista en Bilbao por Rama de Actividad. 2010.
Tabla 17: Establecimientos, Empleo y Superficie del Comercio Minorista en Bilbao por distritos. 2010.
Tabla 18: Establecimientos del Comercio Minorista en Bilbao según Actividad por distritos. 2010.
Tabla 19: Variación del empleo en el Comercio Minorista en Bilbao por distritos. 1999-2010.
Tabla 20: Comparación de las Principales Magnitudes del Comercio Minorista. 2000-2010.
Tabla 21: Comparación de la distribución de establecimientos por Actividad en diferentes ámbitos territoriales. 2010.
Tabla 22: Comparación de la distribución de establecimientos en diferentes ámbitos por tamaño empresarial 2010.
Tabla 23: Comparación de la distribución de establecimientos por Personalidad Jurídica en diferentes ámbitos. 2010.
[Tabla 24: Volumen de Cooperativas según clase en la CAPV, Bizkaia y Bilbao. A 31 de diciembre de 2010.
Tabla 25: Número de Sociedades Laborales existentes y constituidas. 2010.
Tabla 26: Distribución por Edad de las personas empleadas en la Economía Social en el Estado. A 31 de diciembre de 2010.
Tabla 27: Distribución por tipo de Contrato y Jornada de las personas empleadas en la Economía Social en el Estado. A 31 de diciembre de 2010.
Tabla 28: Distribución por Antigüedad de las personas empleadas en la Economía Social en el Estado. A 31 de diciembre de 2010.

PYMES en Europa
PYMES en el Estado
El tejido empresarial en la CAPV
El tejido empresarial en Bilbao
Comparación del tejido empresarial entre diferentes ámbitos
Las empresas de Economía Social
La actividad emprendedora

SOCIEDADES LABORALES	CAPV	BIZKAIA	BILBAO
Existentes en 2010	815	420	101
Constituidas en 2010	39	22	5

Fuente: ASLE (Agrupación de Sociedades Laborales de Euskadi)

Tabla 16: Superficie Comercio Minorista en Bilbao por Rama de Actividad. 2010.
Tabla 17: Establecimientos, Empleo y Superficie del Comercio Minorista en Bilbao por distritos. 2010.
Tabla 18: Establecimientos del Comercio Minorista en Bilbao según Actividad por distritos. 2010.
Tabla 19: Variación del empleo en el Comercio Minorista en Bilbao por distritos. 1999-2010.
Tabla 20: Comparación de las Principales Magnitudes del Comercio Minorista. 2000-2010.
Tabla 21: Comparación de la distribución de establecimientos por Actividad en diferentes ámbitos territoriales. 2010.
Tabla 22: Comparación de la distribución de establecimientos en diferentes ámbitos por tamaño empresarial 2010.
Tabla 23: Comparación de la distribución de establecimientos por Personalidad Jurídica en diferentes ámbitos. 2010.
Tabla 24: Volumen de Cooperativas según clase en la CAPV, Bizkaia y Bilbao. A 31 de diciembre de 2010.
[Tabla 25: Número de Sociedades Laborales existentes y constituidas. 2010.
Tabla 26: Distribución por Edad de las personas empleadas en la Economía Social en el Estado. A 31 de diciembre de 2010.
Tabla 27: Distribución por tipo de Contrato y Jornada de las personas empleadas en la Economía Social en el Estado. A 31 de diciembre de 2010.
Tabla 28: Distribución por Antigüedad de las personas empleadas en la Economía Social en el Estado. A 31 de diciembre de 2010.

PYMES en Europa
PYMES en el Estado
El tejido empresarial en la CAPV
El tejido empresarial en Bilbao
Comparación del tejido empresarial entre diferentes ámbitos
Las empresas de Economía Social
La actividad emprendedora

EDAD	Total	Cooperativas	Laborales	
			Anónimas	Limitadas
< 25 años	7,1%	6,7%	4,6%	10,2%
De 25 a 39 años	43,7%	43,1%	36,8%	49,4%
De 40 a 54 años	37,7%	38,5%	39,9%	32,9%
>= 55 años	11,5%	11,7%	18,7%	7,4%

Fuente: Gobierno de España. Ministerio de Trabajo e Inmigración

Tabla 16: Superficie Comercio Minorista en Bilbao por Rama de Actividad. 2010.
Tabla 17: Establecimientos, Empleo y Superficie del Comercio Minorista en Bilbao por distritos. 2010.
Tabla 18: Establecimientos del Comercio Minorista en Bilbao según Actividad por distritos. 2010.
Tabla 19: Variación del empleo en el Comercio Minorista en Bilbao por distritos. 1999-2010.
Tabla 20: Comparación de las Principales Magnitudes del Comercio Minorista. 2000-2010.
Tabla 21: Comparación de la distribución de establecimientos por Actividad en diferentes ámbitos territoriales. 2010.
Tabla 22: Comparación de la distribución de establecimientos en diferentes ámbitos por tamaño empresarial 2010.
Tabla 23: Comparación de la distribución de establecimientos por Personalidad Jurídica en diferentes ámbitos. 2010.
Tabla 24: Volumen de Cooperativas según clase en la CAPV, Bizkaia y Bilbao. A 31 de diciembre de 2010.
Tabla 25: Número de Sociedades Laborales existentes y constituidas. 2010.
Tabla 26: Distribución por Edad de las personas empleadas en la Economía Social en el Estado. A 31 de diciembre de 2010.
Tabla 27: Distribución por tipo de Contrato y Jornada de las personas empleadas en la Economía Social en el Estado. A 31 de diciembre de 2010.
Tabla 28: Distribución por Antigüedad de las personas empleadas en la Economía Social en el Estado. A 31 de diciembre de 2010.

PYMES en Europa
PYMES en el Estado
El tejido empresarial en la CAPV
El tejido empresarial en Bilbao
Comparación del tejido empresarial entre diferentes ámbitos
Las empresas de Economía Social
La actividad emprendedora

CONTRATO/JORNADA	Total	Cooperativas	Laborales	
			Anónimas	Limitadas
Tipo de Contrato				
Indefinido	74,1%	75,6%	75,9%	65,8%
Temporal	25,9%	24,4%	24,1%	34,2%
Tipo de Jornada				
A tiempo completo	81,7%	83%	84,1%	74,1%
A tiempo parcial	18,3%	17%	15,9%	25,9%

Fuente: Gobierno de España. Ministerio de Trabajo e Inmigración

Tabla 16: Superficie Comercio Minorista en Bilbao por Rama de Actividad. 2010.
Tabla 17: Establecimientos, Empleo y Superficie del Comercio Minorista en Bilbao por distritos. 2010.
Tabla 18: Establecimientos del Comercio Minorista en Bilbao según Actividad por distritos. 2010.
Tabla 19: Variación del empleo en el Comercio Minorista en Bilbao por distritos. 1999-2010.
Tabla 20: Comparación de las Principales Magnitudes del Comercio Minorista. 2000-2010.
Tabla 21: Comparación de la distribución de establecimientos por Actividad en diferentes ámbitos territoriales. 2010.
Tabla 22: Comparación de la distribución de establecimientos en diferentes ámbitos por tamaño empresarial 2010.
Tabla 23: Comparación de la distribución de establecimientos por Personalidad Jurídica en diferentes ámbitos. 2010.
Tabla 24: Volumen de Cooperativas según clase en la CAPV, Bizkaia y Bilbao. A 31 de diciembre de 2010.
Tabla 25: Número de Sociedades Laborales existentes y constituidas. 2010.
Tabla 26: Distribución por Edad de las personas empleadas en la Economía Social en el Estado. A 31 de diciembre de 2010.
Tabla 27: Distribución por tipo de Contrato y Jornada de las personas empleadas en la Economía Social en el Estado. A 31 de diciembre de 2010.
Tabla 28: Distribución por Antigüedad de las personas empleadas en la Economía Social en el Estado. A 31 de diciembre de 2010.

PYMES en Europa
PYMES en el Estado
El tejido empresarial en la CAPV
El tejido empresarial en Bilbao
Comparación del tejido empresarial entre diferentes ámbitos
Las empresas de Economía Social
La actividad emprendedora

ANTIGÜEDAD	Total	Cooperativas	Laborales	
			Anónimas	Limitadas
Hasta 6 meses	33,5%	37,4%	13%	26,5%
De 6 meses a un año	7,4%	6,5%	6%	11,4%
De uno a tres años	16,5%	15,5%	13,7%	21,3%
De tres a cinco años	11,9%	10,7%	12,7%	16,2%
Más de cinco años	30,7%	29,9%	54,6%	24,5%

Fuente: Gobierno de España. Ministerio de Trabajo e Inmigración

Tabla 16: Superficie Comercio Minorista en Bilbao por Rama de Actividad. 2010.
Tabla 17: Establecimientos, Empleo y Superficie del Comercio Minorista en Bilbao por distritos. 2010.
Tabla 18: Establecimientos del Comercio Minorista en Bilbao según Actividad por distritos. 2010.
Tabla 19: Variación del empleo en el Comercio Minorista en Bilbao por distritos. 1999-2010.
Tabla 20: Comparación de las Principales Magnitudes del Comercio Minorista. 2000-2010.
Tabla 21: Comparación de la distribución de establecimientos por Actividad en diferentes ámbitos territoriales. 2010.
Tabla 22: Comparación de la distribución de establecimientos en diferentes ámbitos por tamaño empresarial 2010.
Tabla 23: Comparación de la distribución de establecimientos por Personalidad Jurídica en diferentes ámbitos. 2010.
Tabla 24: Volumen de Cooperativas según clase en la CAPV, Bizkaia y Bilbao. A 31 de diciembre de 2010.
Tabla 25: Número de Sociedades Laborales existentes y constituidas. 2010.
Tabla 26: Distribución por Edad de las personas empleadas en la Economía Social en el Estado. A 31 de diciembre de 2010.
Tabla 27: Distribución por tipo de Contrato y Jornada de las personas empleadas en la Economía Social en el Estado. A 31 de diciembre de 2010.
[Tabla 28: Distribución por Antigüedad de las personas empleadas en la Economía Social en el Estado. A 31 de diciembre de 2010.

[**Tabla 29: Evolución de la actividad emprendedora y dinámica empresarial de la CAPV. 2005-2010.**

Tabla 30: Panorama global de la actividad emprendedora CAPV, Estado. 2010.

Tabla 31: Comparación de la actividad emprendedora en diferentes ámbitos en el Bilbao Metropolitano 2010.

	2005	2006	2007	2008	2009	2010
TEA	5,4%	5,4%	6,4%	6,8%	2,7%	2,5%
Nacientes	1,9%	2,2%	2,8%	3,5%	1,4%	0,7%
Nuevas	3,5%	3,3%	3,6%	3,3%	1,3%	1,8%
Consolidadas	8,8%	5,8%	4,3%	8,9%	7,4%	6,8%
Potenciales	4,4%	2,1%	4,2%	7,5%	3,5%	4,2%
Cierres	1,1%	0,9%	0,6%	0,9%	1,3%	0,7%

Fuente: Orkestra y Eusko Ikaskuntza. Informe GEM de la Comunidad Autónoma del País Vasco 2010

Tabla 29: Evolución de la actividad emprendedora y dinámica empresarial de la CAPV. 2005-2010.
[Tabla 30: Panorama global de la actividad emprendedora CAPV, Estado. 2010.
Tabla 31: Comparación de la actividad emprendedora en diferentes ámbitos en el Bilbao Metropolitano 2010.

ACTIVIDAD EMPRENDEDORA	ESTADO	CAPV
Índice de actividad emprendedora	4,3%	2,5%
Empresas nacientes (≤ 3 meses)	2,2%	0,7%
Empresas nuevas (3-42 meses)	2,1%	1,8%
Empresas consolidadas (> 42 meses)	7,7%	6,8%
Cierre empresas	1,9%	0,7%
Motivación para emprender: por oportunidad	50,7	79,9%
Motivación para emprender: por necesidad	23,4%	14,6

Fuente: Orkestra y Eusko Ikaskuntza. Informe GEM de la Comunidad Autónoma del País Vasco 2010

Tabla 29: Evolución de la actividad emprendedora y dinámica empresarial de la CAPV. 2005-2010.

Tabla 30: Panorama global de la actividad emprendedora CAPV, Estado. 2010.

[Tabla 31: Comparación de la actividad emprendedora en diferentes ámbitos en el Bilbao Metropolitano 2010.

AGENCIAS DE DESARROLLO LOCAL	EMPRESAS NUEVAS	PROMOTORES	INVERSIÓN (€)
LAN EKINTZA-BILBAO	92	112	2.542.771€
BASAURI	102	122	2.800.000€
ERANDIO	19	21	620.550.€
FORLAN BEHARGINTZA	3	4	64.000 €
GETXO	64	79	1.840.926€
INGURALDE	58	72	2.131.511€
LEIOA	10	19	--
PORTUGALETE (Ayuntamiento de Portugalete, Área de Promoción Económica y Empleo)	27	34	445.500 €
SESTAO	4	29	--
TXORIERRI	20	20	250.440. €
URIBE KOSTA	21	31	13.602.580.24€

Fuente: Garapen. Asociación Vasca de Agencias de Desarrollo.

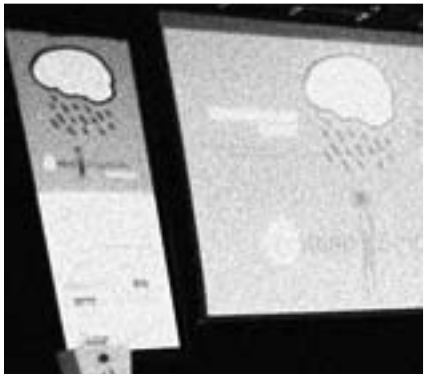



CAPÍTULO 10

Congresos y Turismo

Congresos y reuniones
Actividad turística

Anuario Socieconómico de Bilbao 2010

Congresos y reuniones

Congresos, convenciones, viajes de incentivos, ferias, exposiciones o simposios constituyen la estructura del turismo principalmente vinculado a las empresas y los negocios, del que en las dos últimas décadas es manifiestamente aceptado su impacto económico objetivo y el valor agregado de retorno que aporta al sector turístico.

Las ciudades se esfuerzan y pugnan por captar eventos culturales y deportivos, por acoger reuniones y congresos y por hacer visibles más allá de sus fronteras las bondades que las conviertan en los destinos elegidos de turistas y visitantes. Y en esa competencia invierten en nuevos proyectos y equipamientos que pueden contribuir a generar tejido empresarial y la oportunidad de impulsar nuevas actividades económicas.

El Turismo de Negocios mejora la ocupación en temporadas bajas de turismo tradicional y permite generar estrategias de desestacionalización, concentra a un público objetivo de poder adquisitivo medio-alto que produce gasto y eleva el promedio, y apoya la distribución del ingreso por turismo en las ciudades.

Siendo esto real no lo es menos que el sector, ligado a la compleja situación económica de los últimos tres años, parece tener que afrontar nuevos tiempos y necesitar adaptaciones. Porque el dato cierto es que las empresas han disminuido un 10% los presupuestos destinados a la realización de eventos, y seguramente no porque el sector este en crisis sino porque en la actual coyuntura algunos actos podrían entenderse como derroches innecesarios y poco sostenibles.

De hecho el estudio FutureWatch 2010, de Meeting Professionals International (MPI), aunque señala que para el sector global los organizadores prevén aumentos del 2,8% en la celebración de reuniones y del 4,5% en la asistencia a las mismas confirma, cuando analiza las tendencias y los factores competitivos que moldearán su futuro, la necesidad de cambios e indica que la industria de eventos y reuniones “está entrando en una era de creatividad, flexibilidad y relaciones estratégicas”.

Destinos más cercanos, medición del rendimiento y del retorno de las inversiones, competitividad de las organizaciones, responsabilidad social corporativa, compromiso con la sostenibilidad y valoración del impacto económico y social de sus actividades son algunos de los más importantes retos de futuro a que se enfrenta el sector.

Como ejemplo, en el caso concreto de la organización de eventos, la utilización de recursos de la comunidad, desde una óptica de reducción, reutilización y reciclaje junto a una gestión eficaz de la movilidad y la evaluación del impacto, son ya las claves de un evento sostenible.

Abundando en este aspecto, ISO como Organización Internacional de Normalización está trabajando en una norma internacional que será de utilidad para quienes planifican eventos y el resto de la compleja cadena de suministros de este sector. La futura norma (ISO 20121), que se espera esté finalizada en 2012 para coincidir con los Juegos Olímpicos de Londres, será de aplicación específica a la industria de los eventos y promoverá que se aborden de modo sistemático los impactos negativos (económicos, ambientales y sociales) de su actividad, haciendo a las empresas identificar cuestiones clave para la sostenibilidad: desde el lugar del evento hasta los procedimientos operativos pasando por la gestión de la cadena de suministro, las compras, comunicaciones y transportes entre otras.

Porque siendo irrefutables los beneficios que estos eventos aportan a las ciudades sede, son también incuestionables los impactos negativos para el entorno natural. De ahí la relevancia que la perspectiva sostenible adquiere para minimizar en lo posible la “huella ecológica” que dejan tanto por los recursos empleados en su preparación como por las considerables cantidades de residuos que generan.

:

Contexto general
Reuniones en Bilbao
Tipo de reuniones
Duración de las reuniones
Estacionalidad de las reuniones
Sectores generadores de reuniones
Bilbao Exhibition Centre
Palacio Euskalduna

[Contexto general

El informe de la International Congress and Convention Association (ICCA) correspondiente al 2010 tras considerar los eventos realizados durante el año en 1.958 destinos, confirma a España en la tercera posición mundial como destino del turismo congresual. Con 451 congresos internacionales validados se sitúa detrás de Estados Unidos y Alemania con 623 y 542 eventos registrados, respectivamente.

En cuanto a las ciudades, Barcelona sigue ocupando el segundo lugar, con 148 encuentros profesionales, detrás de Viena y delante de París. Madrid que ocupaba en 2009 la posición 13 asciende hasta el sexto puesto y alcanza 114 meetings.

Esa favorable posición del sector se confirma en el último Informe Estadístico - Turismo de Reuniones en España 2009 elaborado por Spain Convention Bureau -entidad que agrupa en la actualidad a 49 destinos de congresos del Estado-, y la FEMP (Federación Española de Municipios y Provincias), que recoge unas cifras del ejercicio que avalan la buena salud del turismo de negocios a pesar del todavía complicado contexto económico,

Así, las 14.759 reuniones celebradas suponen un incremento del 70% en la úlltima década, siendo del 62% el crecimiento en el número de participantes que han alcanzado la cifra de 2.901.828 en el año 2009. Sin embargo, comparados los datos con el pasado año la desaceleración es importante pues se han celebrado 3.445 reuniones menos y ha descendido un 16% el número de asistentes. Como media general cada reunión ha contado con 196,61 participantes.

Por tipos de reuniones, Jornadas, Seminarios y Simposios son los más comunes concentrando al 54,3% del total aunque con la ratio participante/jornada más baja. Las Convenciones suman el 29,1% y los Congresos aglutinan al 16,6% de las reuniones pero, eso sí, suponen la ratio más elevada alcanzando los 442,05 participantes/congreso. Más de la mitad de reuniones (62,7%), han sido de entre 50 y 150 personas.

Un 48,5% de las reuniones realizadas en el año 2009 en España han sido generadas por organizaciones de vocación privada (un 15,5% menos que el año pasado), y un 51,5% por organizaciones de vocación pública; además aproximadamente un 66,6% se han desarrollado en otoño y primavera. Los meses en que acontecen más reuniones son, por este orden: mayo, octubre, noviembre, junio y abril. Y los meses en que se celebran menos son agosto, julio y enero.

Las salas de los hoteles, en un 36,3% y los palacios de congresos, en un 28% han sido los tipos de sede más utilizados para organizar las reuniones. El promedio de duración de las reuniones se ha situado en 2,32 días, disminuyendo 0,07 días, respecto a la duración media del 2008.

Gráfico 1: Distribución de las reuniones en el Estado según el lugar de celebración. 2009.

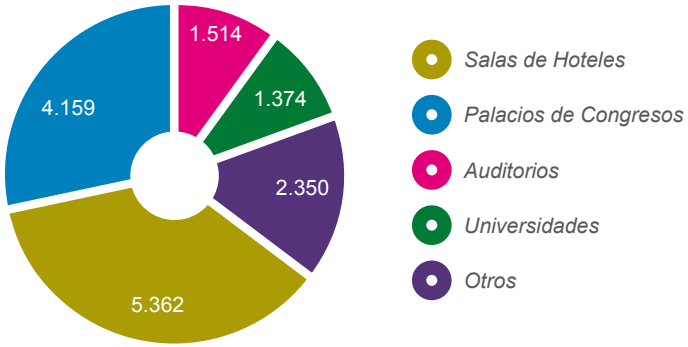

Fuente: Spain Convention Bureau y FEMP.

La gran mayoría de delegados y delegadas (94,7%) se aloja en establecimientos hoteleros, optando más de la mitad (57,9%) por hacerlo en hoteles de 4 estrellas, el 22,7% en hoteles de 3, y no llega al 15% el número de quienes se hospedan en establecimientos de 5 estrellas.

Las actividades complementarias más solicitadas por los participantes en las reuniones, y sus acompañantes, han sido las turísticas (excursiones, visitas guiadas, etc., con una intensidad de 4,33 (sobre una escala de 5) interrumpiendo la hegemonía que en los últimos cinco años ha correspondido a las gastronómicas.

[Contexto general
Reuniones en Bilbao
Tipo de reuniones
Duración de las reuniones
Estacionalidad de las reuniones
Sectores generadores de reuniones
Bilbao Exhibition Centre
Palacio Euskalduna

El gasto medio por persona y día participante en reuniones en el año 2009, se sitúa en 304,15€, importe similar al registrado el año anterior. Pero hay diferencias porque se gasta más cuanto más grandes son las ciudades. Las que superan el millón de habitantes suelen acoger participantes en reuniones que gastan una media de 473,40 euros, cifra que baja a 248,15 euros para urbes de menos de 200.000 habitantes.

Con todo esto, el impacto directo del turismo de negocios en España en 2009 ha sido de 12.477 millones de euros, de los que 8.851 se corresponderían con el turismo de ferias y más de 3.600 millones con el de reuniones.

[Contexto general
Reuniones en Bilbao
Tipo de reuniones
Duración de las reuniones
Estacionalidad de las reuniones
Sectores generadores de reuniones
Bilbao Exhibition Centre
Palacio Euskalduna

[Reuniones en Bilbao

A lo largo de la última década la celebración de reuniones en Bilbao viene experimentando un crecimiento sostenido coherente con el esfuerzo de instituciones públicas y privadas por generar espacios de calidad para la organización de toda clase de eventos y afianzar la posición de Bilbao como punto de encuentro estratégico y destino de referencia entre las principales ciudades del Estado para la realización de congresos y reuniones.

El mercado de reuniones está fuertemente determinado por el espacio urbano, los servicios que en él se encuentran y la fuerza del tejido económico-social que de él emana. Por esto, aunando voluntades y recursos se ha acometido la construcción y transformación de las infraestructuras imprescindibles para el desarrollo de esta actividad, como los recintos especializados, la red de transporte para la mejora de la accesibilidad, las facilidades logísticas, los equipamientos culturales, la oferta hotelera de gran calidad y los servicios públicos, adaptándolos a las exigencias del visitante.

Entre los centros disponibles, destacan por sus infraestructuras y condiciones de espacio, confort, calidad de sonido e iluminación, el Palacio de Congresos y de la Música Euskalduna, el recinto ferial Bilbao Exhibition Centre, el Museo Guggenheim, el Parque Tecnológico de Bizkaia, la Cámara de Comercio de Bilbao y el Teatro Arriaga.

En 2010, con 1.092 reuniones celebradas se han superado en 71 las del pasado año, lo que supone alcanzar nuevamente una cifra histórica. Los participantes suman 177.976, un 13,4% más que el año anterior. La media de 162,9 asistentes por reunión mejora también la del año precedente.

La recuperación de los datos no desdice, en todo caso, la tendencia que ya venía evidenciándose internacionalmente desde 2005, de una progresiva contratación de reuniones con menos participación y de menor duración. Pero a su vez no impide que los datos de evolución en el periodo 2001-2010 muestren una trayectoria general sostenida de progresión.

No en vano, en la última década las estrategias de promoción de Bilbao han ido dirigidas a lograr consolidar la ciudad como sede de reuniones y encuentros de mayor formato, fundamentalmente congresos y convenciones, que son los que suponen mayor número de pernoctaciones y por tanto mayor nivel de gasto de sus participantes

Contexto general
[Reuniones en Bilbao
Tipo de reuniones
Duración de las reuniones
Estacionalidad de las reuniones
Sectores generadores de reuniones
Bilbao Exhibition Centre
Palacio Euskalduna

Gráfico 2: Evolución de las reuniones celebradas en Bilbao. 2001-2010.

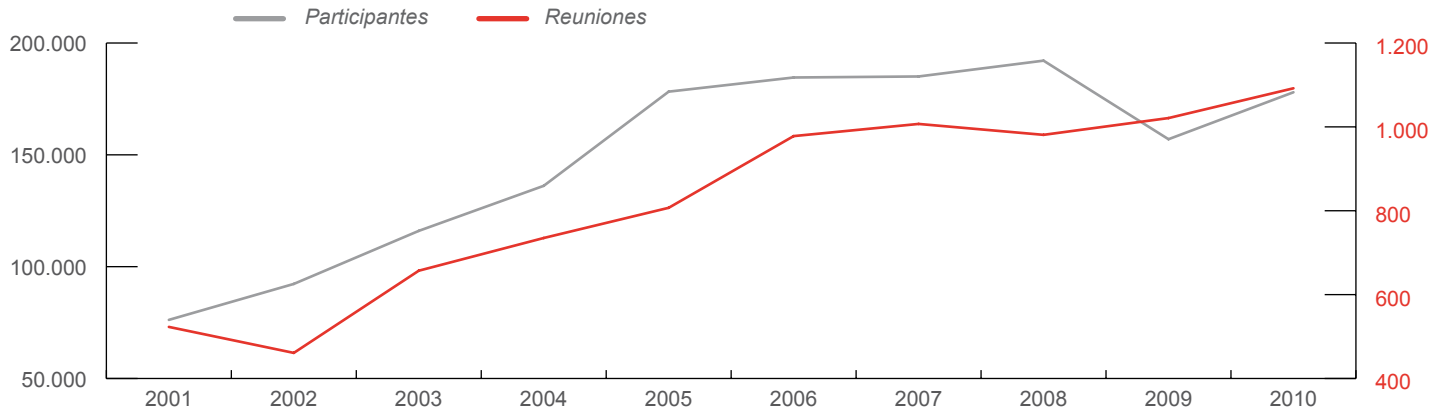

Fuente: Bilbao Convention Bureau.

[Tipo de reuniones

La distribución por tipos de las reuniones celebradas en 2010 en Bilbao, no evidencia cambios significativos respecto al año anterior aunque se ha frenado la disminución de las Convenciones (0,9%) que, entre todas las reuniones, son las más orientadas a los negocios.

Tabla 1: Evolución de las reuniones celebradas en Bilbao, por tipo. 2009-2010.

TIPO DE REUNIONES	2009	2010	Δ
Jornadas	801	890	11%
Seminarios			
Simposios			
Convenciones	104	103	-0,9%
Congresos	116	99	14,6%
Total	**1.021**	**1.092**	**6,9%**

Fuente: Bilbao Convention Bureau.

Los Congresos vuelven a ser la modalidad de reunión que mejores resultados comparados obtiene. Jornadas, seminarios y simposios siguen siendo el formato de reunión más frecuente constituyendo el 81,5% del total de actos muy por encima del 54,2% que este tipo de reunión presenta como media en el Estado.

Contexto general
[Reuniones en Bilbao
[Tipo de reuniones
Duración de las reuniones
Estacionalidad de las reuniones
Sectores generadores de reuniones
Bilbao Exhibition Centre
Palacio Euskalduna

[Duración de las reuniones

De acuerdo con los datos recogidos por Bilbao Convention Bureau, la duración media de las reuniones celebradas en Bilbao a lo largo de 2010 ha sido con 1,68 días, casi idéntica a la del año anterior.

Sin diferencias ostensibles cabe señalar la suave recuperación de las reuniones de más de cuatro días que pasan de ser el 3,3% en el año anterior al 3,7% en 2010. Desciende levemente, por tanto, el número de reuniones con una duración de cuatro días o menor, de éstas el 82,6% son reuniones de hasta dos jornadas y el 13,7% de entre tres y cuatro, produciéndose en este grupo la mayor pérdida porcentual comparada -2 puntos-, que confirma además la propensión a reuniones de menor duración.

Tabla 2: Evolución de la duración de las reuniones celebradas en Bilbao. (%). 2009-2010.

DURACIÓN	2009	2010
Hasta 2 días	81%	82,6%
Entre 3 y 4 días	15,7%	13,7%
Más de 4 días	3,3%	3,7%
Duración media	1,69 días	1,68 días

Fuente: Bilbao Convention Bureau.

Contexto general
[Reuniones en Bilbao
Tipo de reuniones
[Duración de las reuniones
Estacionalidad de las reuniones
Sectores generadores de reuniones
Bilbao Exhibition Centre
Palacio Euskalduna

[Estacionalidad de las reuniones

La distribución de las reuniones a lo largo de los diferentes meses del año muestra una elevada estacionalidad, que oscila entre el valor más elevado (16%) del mes de Noviembre y el más reducido (1,0%) del mes de Agosto.

Cuatro meses del año concentran el 54,7% de reuniones celebradas en Bilbao y son por orden de importancia: Diciembre, Junio, Mayo y Octubre lo que iguala con el Estado la preferencia en la organización de reuniones en primavera y otoño.

El mes de Julio y el de Enero ven muy restringida la presencia de eventos, -ninguno supera el 5%-, mientras que en Agosto las reuniones se reducen a su mínima expresión pues suponen nada más que el 1% del total.

Contexto general
[Reuniones en Bilbao
Tipo de reuniones
Duración de las reuniones
[Estacionalidad de las reuniones
Sectores generadores de reuniones
Bilbao Exhibition Centre
Palacio Euskalduna

Gráfico 3: Evolución de la estacionalidad de las reuniones celebradas en Bilbao. (%). 2009-2010.

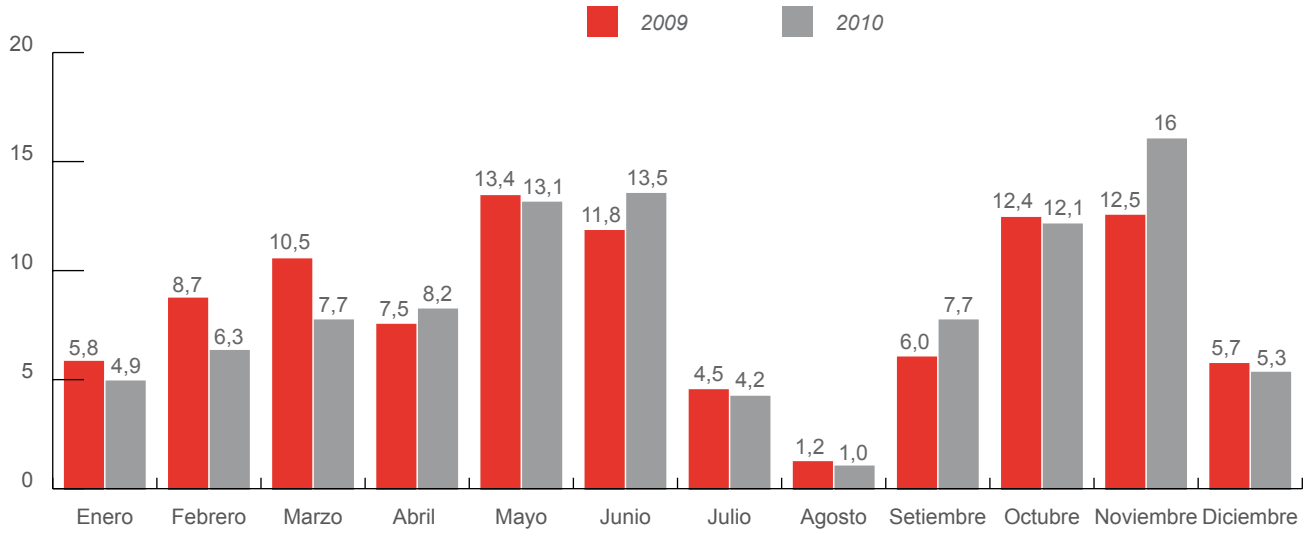

Fuente: Bilbao Convention Bureau.

[Sectores generadores de reuniones

El sector tecnológico-industrial y el médico sanitario vuelven a ser para Bilbao los principales generadores de reuniones con un 22,5% y un 23,4%, respectivamente, de las celebradas en 2010, y esa distribución sectorial de la actividad congresual permite seguir afirmando que la transformación del Bilbao metropolitano ha aumentado su potencial como polo de atracción para las reuniones de los sectores fundamentales de la actividad socioeconómica, y los de actividades terciarias emergentes en el tejido empresarial de la ciudad.

La segmentación en Bilbao se corresponde de manera bastante aproximada con la que presenta el sector en el Estado. Es en el área tecnológico industrial donde se produce una diferencia mayor resultado del primordial peso específico que el sector secundario ha tenido tradicionalmente en el tejido productivo vasco, así como el fuerte impulso proporcionado a la innovación tecnológica. En el lado contrario la poca relevancia del sector científico en nuestro ámbito.

Tabla 3: Sectores de las organizaciones generadoras de reuniones en Bilbao. 2010.

SECTORES	BILBAO 2010	ESPAÑA 2009
Tecnológico industrial	22,5%	5,71%
Médico- sanitario	23,4%	21,54%
Cultural-Social	11,7%	9,58%
Económico-comercial	10,1%	22,37%
Público	10,1%	13,57%
Universitario	6,8%	8,15%
Otros	15,4%	12,67%
Científico	-	6,41%
TOTAL	**100**	**100**

Fuente: Bilbao Convention Bureau y Spain Convention Bureau.

Contexto general
[Reuniones en Bilbao
Tipo de reuniones
Duración de las reuniones
Estacionalidad de las reuniones
[Sectores generadores de reuniones
Bilbao Exhibition Centre
Palacio Euskalduna

[Bilbao Exhibition Centre

Creado en 2004 el Bilbao Exhibition Centre (BEC), se ha consolidado como un recinto ferial de referencia que, diseñado para prestar una gran variedad de servicios, cumple unos exigentes requisitos en cuanto a calidad y funcionalidad, tanto para expositores como para visitantes y público en general.

Sus más de 250.000 m² ofrecen una amplia superficie expositiva con servicios tecnológicos de última generación, que hacen posible acoger tanto certámenes feriales y congresos, como espectáculos deportivos, musicales y culturales.

Dispone también de 4.000 plazas de aparcamiento que –además de en sus propios actos-, son utilizadas como estacionamiento disuasorio junto a los accesos al metropolitano, lo que supone un beneficioso impacto para la ciudad, pues ayuda a descongestionar la red viaria del Gran Bilbao. En concreto en el año 2010 la demanda de este servicio se ha disparado un 30% hasta alcanzar los 92.436 clientes.

BEC ha sido además el primer recinto ferial del Estado que ha establecido un acuerdo formal con Ecoembes para trabajar por la gestión sostenible de sus recursos, complementando su sistema de recogida de residuos de papel-cartón e implantando uno nuevo dedicado a los envases ligeros.

Durante 2009, Bilbao Exhibition Center ha celebrado un total de 20 Ferias, 130 eventos diversos en BEC Convenciones y 29 espectáculos en Bizkaia Arena, congregando en certámenes a 1.936 expositores y alcanzando 1.292.074 visitantes, con la suma de todos los actos.

La suma de las actividades desarrolladas por el BEC en 2010 ha tenido un impacto económico sobre el Producto Interior Bruto (PIB) de la CAPV de 80.091.771 euros, que permite alcanzar, en los siete años de funcionamiento de BEC, un impacto acumulado de 557.482.038 euros.

De la actividad sectorial 2010 sobresale como año de Bienal de Máquina-Herramienta y entre las novedades destaca especialmente la celebración de la primera edición de Emprende 2010 y GamerLand; Ikas-Art, que reunió a estudiantes de Bellas Artes de todas las universidades españolas, y EFEF Londres "European Future Energy Forum" (Foro Europeo de Energías de Futuro) primer certamen del BEC que se ha celebrado fuera de sus instalaciones. Se trata de la versión europea del "World Future Energy Summit" de Abu Dhabi y convoca a los principales líderes internacionales relacionados con las energías renovables, dedicando también parte de sus contenidos a la movilidad y el transporte sostenible, combustibles alternativos, la e-movilidad y a las redes inteligentes.

Tabla 4: Evolución de los principales indicadores del BEC. 2008-2010

BEC	2008	2009	2010
Impacto económico (En términos de PIB)	92.666.463	69.566.704	80.091.771
Empleo	2.150	1.592	1.827
Ferias	17	21	20
Eventos	152	137	130
Espectáculos (Bizkaia Arena)	20	25	29
Expositores	2.345	2.253	1.936
Visitantes	1.109.176	1.227.887	1.292.074
Ocupación (Días celebración y montaje desmontaje)	291	300	285

Fuente: Bilbao Exhibition Centre – BEC.

BEC Convenciones atrajo la celebración de la Annual Conference European Technology, así como los congresos de ICOE, de los Centros Comerciales de España, el II Foro Innovatur o el Congreso Médico Bilbao Shoulder; además de numerosos actos de empresas, lo que supuso el 14% de la actividad interna de BEC.

El pabellón Bizkaia Arena fue la sede oficial del Bizkaia Bilbao Basket durante la pasada edición de la Liga ACB y, además, albergó la edición de la Copa del Rey de baloncesto, que se celebró en el mes de febrero.

También se celebraron en el recinto conciertos multitudinarios como los de Sting, Alejandro Sanz, Shakira, Fito & Fitipaldis, Supertramp, Miguel Bosé o Sabina.

Contexto general
Reuniones en Bilbao
Tipo de reuniones
Duración de las reuniones
Estacionalidad de las reuniones
Sectores generadores de reuniones
[Bilbao Exhibition Centre
Palacio Euskalduna

Contexto general
Reuniones en Bilbao
Tipo de reuniones
Duración de las reuniones
Estacionalidad de las reuniones
Sectores generadores de reuniones
[Bilbao Exhibition Centre
Palacio Euskalduna

Tabla 5: Certámenes celebrados en el BEC en 2010.

CERTAMEN	Expositores	M² netos ocupados	Visitantes	Visitantes profesionales
P.I.N.	65	27.228	295.000	-
TENDENCIAS CREATIVAS	75	2.101	18.492	-
CONSTRULAN	127	5.101	12.209	10.812
EXPOVACACIONES	266	6.437		1.294
EXPOCONSUMO	88	4.273	270.558	-
CREAMODA	95	3.490		-
BIEMH	482	26.171	38.893	33.814
EXPOBODAS	134	1.950	35.400	-
NAGUSI	52	3.868	81.500	-
FOSMINER	76	464	31.500	-
GAMERLAND	14	5.312	15.246	-
EXPONATUR	62	6.156	13.919	-
EXPOLAN	50	800	600	-
XXI DESEMBALAJE	88	3.520	2.144	-
IKAS-ART	37	4.425	5.000	-
EUSKAL ENCOUNTER	70	10.600	6.000	-
EMPRENDE	45	390	920	-
XXII DESEMBALAJE (2ª Edición)	106	4.440	4.519	-
TOTAL	1.932	116.726	831.900	45.920

Fuente: Bilbao Exhibition Centre.

BEC, además ha cerrado acuerdos con otras instituciones feriales y empresas organizadoras de conferencias y exposiciones internacionales de prestigio. Esta nueva línea de trabajo tiene ya marcas propias como Chemspec Europe, feria del sector industrial de la denominada química fina, para la que BEC colabora con Quartz Business Media.

El desarrollo de alianzas permite ampliar su ámbito de actuación y afirmarse como candidata a sede de un buen número de eventos de gran interés tanto para la Feria como para su entorno empresarial e institucional, pues facilita el conocimiento de nuevas formas de trabajo y fortalece contactos en sectores determinados (energía, alimentación, química, medio ambiente, etc.) y con socios de renombre.

[Palacio Euskalduna

Líder de los Palacios de Congresos estatales en ocupación y número de eventos, y a la cabeza de los Auditorios Públicos del Estado, constituye uno de los hitos destacados en la transformación y consolidación del nuevo Bilbao. Se trata de un complejo multifuncional de 53.000 m², que alberga una importante variedad de recintos dotados con modernas instalaciones. La calidad de éstas y los servicios que ofrece el centro, son el fundamento principal de tan elevado nivel de reconocimiento público.

Reconocimiento que, en el año 2003, le hizo merecedor del Apex Award "World´s Best Congress Centre" la más alta distinción internacional que puede recibir un Palacio de Congresos, y que situó a Euskalduna como uno de los nueve poseedores de este galardón en el mundo, incluido el Palacio de Congresos de Valencia premiado en 2010 que competía con 27 candidatos finalistas entre los que se encontraba el Kursaal de San Sebastián.

Destaca además por contar con los Certificados ISO 9001 de Calidad e ISO-14.001 de Gestión Ambiental, y Q de Calidad Turística.

Los 846 eventos y 485.735 personas asistentes a sus actividades han logrado en 2010 un impacto económico de 88,05 millones de euros. Con un superávit de 427.600 euros el Palacio ha posibilitado el mantenimiento de 1.359 empleos.

Tabla 6: Evolución de los principales indicadores del Palacio Euskalduna. 2008-2010.

PALACIO EUSKALDUNA	2008	2009	2010
Eventos	850	901	846
Asistentes	494.994	504.970	485.735
Impacto económico (En términos de PIB)	60.000.000	88.600.000	88.050.000
Ocupación	94%	92%	94%
Superávit	800.000	300.000	427.600

Fuente: Palacio Euskalduna – Euskalduna Jauregia

Desde que en 1999 iniciara su andadura el Palacio Euskalduna ha acogido en sus instalaciones 7.225 eventos y representaciones y ha recibido a 4.678.542 asistentes, lo que da idea de la notable dimensión social que ha logrado el Palacio.

En su recorrido acumula un superávit de explotación de 7,9 millones de euros y mantiene una gestión económica que ha hecho innecesaria la utilización de subvenciones públicas, generando un impacto económico sobre el PIB de Euskadi de 700.744.000 euros.

De la actividad congresual internacional y nacional destacan, en el primer caso, el Congreso Internacional de Artes Escénicas, el I Financial Congress Digital Meeting o el VIII Congreso Europeo de la Sociedad de la Información y, en el segundo, el 75 Congreso Nacional de Urología o el XVII Congreso Nacional Farmacéutico.

En su posición de líder entre los Auditorios Públicos del Estado en la actividad musical y de espectáculos, ha puesto en escena 321 representaciones, (conciertos, ópera, ballet, teatro, danza, etc.), que han sido seguidas por 311.265 personas, alcanzando una venta de entradas que ha superado los 9 millones de euros.

Gráfico 4: Reuniones celebradas en el Palacio Euskalduna en 2010.

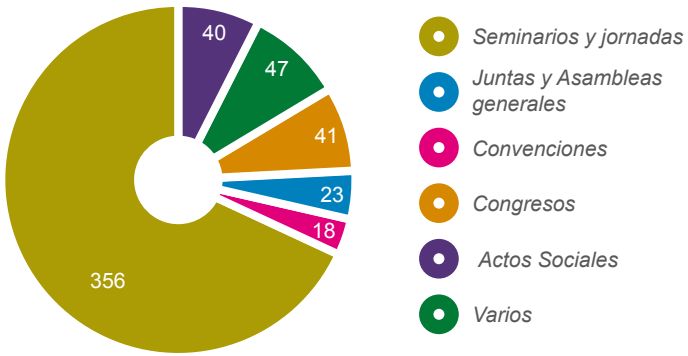

Fuente: Palacio Euskalduna – Euskalduna Jauregiagia.

Desde "El cascanueces" hasta la representación de "Arte" o la danza con Lucía Lacarra e Igor Yebra; de María Bayo a Joan Manual Serrat, Muhai Tang, Norah Jones o Paco de Lucía se compuso un año más que exitoso para las artes escénicas y la música en el municipio.

Contexto general
Reuniones en Bilbao
Tipo de reuniones
Duración de las reuniones
Estacionalidad de las reuniones
Sectores generadores de reuniones
Bilbao Exhibition Centre
[Palacio Euskalduna

Actividad Turística

En 2010 el turismo mundial se recuperó con más fuerza de la prevista del golpe asestado por la crisis y recesión económica global y así lo recoge el Barómetro del Turismo Mundial de la OMT. Las llegadas de turistas internacionales crecieron casi un 7% hasta los 935 millones, tras el descenso del 4% en 2009, el año que más acusó la crisis económica mundial. La gran mayoría de destinos en todo el mundo presentó cifras positivas, que lograron compensar las pérdidas recientes o acercarse a este objetivo. Sin embargo, la recuperación llegó a diferentes velocidades, impulsada principalmente por las economías emergentes, motores del crecimiento.

Se recupera por tanto el turismo en el Estado superando los resultados del 2009, -el peor año de la década-, y creciendo por encima de la media española, un -0,1 de esta frente a un 1,0 del PIB turístico en estimación de Exceltur, lo que supone un cambio de tendencia pues el turismo parece franquear mejor que otros sectores un escenario todavía muy complejo y condicionado por la debilidad económica.

Sin embargo todavía la actividad turística se encuentra casi 10 puntos por debajo de los niveles que alcanzaba en 2007 lo que se resume en una pérdida de 8 mil millones reales, descontada la inflación.

El crecimiento en 2010 se ha producido por una mayor afluencia sobre todo externa pero también sacrificando rentabilidad empresarial, dato que se deduce tras constatar que un 42,3% de las empresas turísticas han verificado nuevas bajadas de ventas, sumando tres años consecutivos de caídas de ingresos y un 57,7% han recuperado ventas pero lo han hecho con crecimientos por debajo del 5%. De hecho, como señala Exceltur "el sector turístico se ha mantenido técnicamente en deflación durante 2010, mientras en el resto de sectores de la economía española los precios ya han crecido en media un 1,9, según los datos del INE". Se ha registrado además una mayor actividad del turismo de negocios.

La actividad turística de Bilbao
Entrada de viajeros y procedencia
Pernoctaciones
Comparación de la actividad turística de Bilbao con Bizkaia, CAPV y capitales

Gráfico 5: Comparación del PIB turístico ISTE con el PIB español. (%). 2010.

Fuente: Exceltur, INE y Consensus.

La demanda turística repunta en 2010 gracias al empuje de los mercados extranjeros, lejos aún de los niveles previos a la crisis, creciendo por primera vez en 9 años el gasto del turismo extranjero en el Estado, un 2,2%, al aumentar el turismo de mercados de mayor gasto promedio (ruso, japonés y americano), la recuperación del turismo internacional de negocio y el estancamiento del turismo familiar de menor renta.

Sube más la afluencia de los extranjeros a ciudades que a destinos vacacionales que pierden cuota de mercado con la excepción de Canarias.

La demanda española muy refrenada y supeditada por las ofertas de último minuto, ha centrado su recuperación en los sectores de demanda más altos que han aumentado los viajes –aunque no el gasto- , a destinos exteriores y ciudades

Galicia, Canarias, Madrid, Barcelona y las ciudades del País Vasco, resultan los principales ganadores del balance del turismo en el año 2010.

Según publica el Banco de España, en el año 2010 los ingresos por turismo en la balanza de pagos alcanzaron los 39.621 millones de euros lo que supone 1.496 millones más que en 2009 y una tasa de variación interanual del 3,9%.

Se trata de un sector clave y estratégico desde el punto de vista económico y social pues es intensivo en mano de obra lo que permite que el 12% de las personas ocupadas lo estén en alguna actividad turística. En 2010 según la EPA casi 2,5 millones de personas son trabajadoras activas en el sector turístico.

El Estado recibió en un total de 52,7 millones de turistas internacionales cifra que resulta un 1% superior a la lograda el pasado año y que viene precedida por dos años consecutivos de descensos en el número de llegadas, del 2,5% y del 8.8% respectivamente.

Estos datos han permitido, como señala la OMT (Organización Mundial del Turismo), que en 2010 España mantenga su segunda posición mundial en ingresos por turismo, ránking en el que se sitúa por detrás de EE.UU. y por delante de Francia y China que, sin embargo, están por delante en la clasificación por llegadas de turistas.

El gasto total realizado por los turistas se concreta casi en 49 millones de euros y supone un gasto medio por persona de 932 €, un 1,1% más que en 2009.

En lo que a la demanda nacional se refiere los viajes realizados no han sido tan favorables realizándose 150,2 millones de viajes un 5,5% menos que en 2009.

Y atendiendo a la ocupación en los establecimientos hoteleros, según datos del INE el número total de visitas asciende a 82.160.955 millones, lo que supone frente a 2009 un aumento porcentual del 5,8%, superándose los 268 millones de pernoctaciones. En una planta hotelera de 18.958 establecimientos que alojan 1.781.935 plazas.

En la CAPV el balance anual del 2010 registra un 12,4% de incremento en la entrada de turistas y un 12,3% en las pernoctaciones con respecto al año pasado.

Se contabilizan 2.238.699 entradas de viajeros, que se traducen en 246.909 más que el año anterior. Las entradas han aumentado un 22% en Álava, un 11% en Bizkaia y el 10% en Gipuzkoa. Las pernoctaciones realizadas ascienden a 4.214.060, y representan 471.000 más que el año anterior, teniendo también una evolución positiva en todos los territorios: en Álava ascienden un 25%, en Bizkaia lo hacen un 14% y en Gipuzkoa crecen un 7%.

Asciende un 18,7% la entrada de turismo extranjero y es también Álava con un crecimiento interanual del 33,8% el territorio histórico más beneficiado.

Por zonas geográficas mejora considerablemente la actividad, de manera casi similar, en las capitales y en el interior (13,6% y 13% respectivamente). Es la zona litoral la menos favorecida por el crecimiento generalizado (3,5%).

La duración de la estancia media se mantiene, con 1,88 días, idéntica a la del año anterior y el grado de ocupación de las plazas hoteleras en el conjunto de la CAPV ha pasado del 41,66% al 43,97% en 2010.

La actividad turística de Bilbao
Entrada de viajeros y procedencia
Pernoctaciones
Comparación de la actividad turística de Bilbao con Bizkaia, CAPV y capitales

[La actividad turística de Bilbao

La nada alentadora situación de los principales indicadores económicos a lo largo del año 2010 parece –atendiendo a los datos- no tener correlación con los más directamente relacionados con el turismo en la capital vizcaína que muestran de nuevo excelentes resultados.

Todos los indicadores turísticos de Bilbao presentan variaciones interanuales positivas. Han entrado más viajeros y viajeras lo que ha influido en que, incluso con dos establecimientos más que en 2009, haya aumentado la ocupación de las plazas hoteleras. Se recupera también el pasaje aéreo y los cruceristas y hasta en el turismo vinculado a los negocios el número de participantes en estos eventos –a pesar de la coyuntura- ha crecido un 13,4% interanual.

Los datos permiten suponer la vuelta a la senda de crecimiento que, tras el tropiezo del año 2008, mantenía a Bilbao en una destacada posición en su capacidad de atracción no sólo en el caso del turismo convencional sino también en el de reuniones.

Tabla 7: Evolución de los datos más relevantes del turismo en Bilbao. 2009-2010.

INDICADORES	2009	2010	Δ
Establecimientos abiertos	53	55	3,8%
Plazas ofertadas/año	2.446.537	2.582.075	5,5%
Ocupación/plazas	46%	49.6%	7,8%
Entrada de turistas	615.545	684.274	11,2%
Pernoctaciones	1.125.047	1.281.521	14%
Pasajero aéreo	3.654.951	3.888.969	6,4%
Cruceros	30	33	10%
Cruceristas	28.899	43.394	50,2%
Reuniones	1.021	1.092	6,9%
Congresistas	156.981	177.976	13,4%

Fuente: Bilbao Convention Bureau. Eustat.

[La actividad turística de Bilbao
Entrada de viajeros y procedencia
Pernoctaciones
Comparación de la actividad turística de Bilbao con Bizkaia, CAPV y capitales

[Entrada de viajeros y pernoctaciones

Durante al año 2010 Bilbao ha sido visitada por 684.274 personas. Asemejándose al comportamiento general del sector turístico en el Estado, esta cifra supone un importante ascenso, del 11,2%, (68.729 visitantes más) que continúa una favorable trayectoria de crecimiento que inicia su ciclo en el año 2001, y tiene su único retroceso en el ejercicio 2008.

Gráfico 6: Evolución de los Visitantes a Bilbao. 2001-2010.

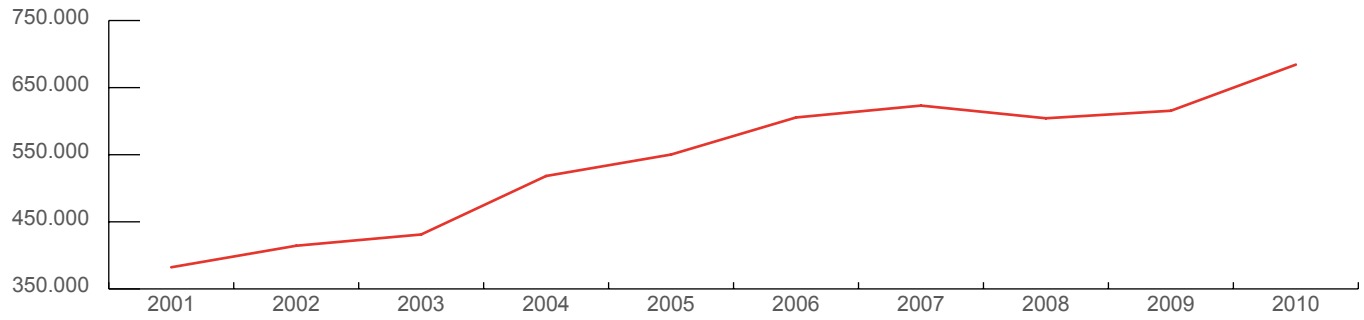

Fuente: Bilbao Convention Bureau.

Esa cifra de visitantes, explica que en Bilbao se concentre casi el 30,5% de las 2.238.699 entradas registradas en todo Euskadi, permaneciendo como la capital turística de nuestra Comunidad, que en el año 2010 ha visto crecer las entradas en todas las capitales y, especialmente en Vitoria-Gasteiz donde se produce un incremento interanual del 24%. Ascenso que supone para la urbe alavesa registrar un dato histórico llegando a las 237.658 entradas. Por su parte, Donostia-San Sebastián con un aumento interanual del 12,5% recibe 471.088 entradas que suponen el 21% del total.

Atendiendo a su procedencia, casi 2 de cada 3 personas que visitan Bilbao son estatales. El análisis del origen de los visitantes por comunidades autónomas distingue a Madrid, como la comunidad que más visitantes aporta con 103.169, el 23,4% del total de turistas estatales y el 15,1% del conjunto de visitantes.

En segundo lugar se encuentran los coterráneos, ya que la CAPV, con 85.085 visitantes y 19,3% de cuota estatal, vuelve a desbancar de ese puesto, como hiciera en 2009, la tradicional presencia de Cataluña que, en 2010, con un 17,6%, ha originado 77.527 visitas, que como dato positivo son 9.962 más que el pasado año. Destaca, sin embargo, que precisamente el turismo procedente de la propia CAPV es el que en datos interanuales menos ha crecido.

Tras una década de continuo crecimiento Andalucía consolida un cuarto lugar gracias a los 24.430 visitantes que llegaron a la villa procediendo de esa comunidad.

Galicia, Cataluña y Valencia son, por ese orden, las comunidades que más crecen comparadas con los resultados del pasado año.

Tabla 8: Evolución de la entrada y procedencia de visitantes a Bilbao. 2009-2010.

PROCEDENCIA	2009	2010	Δ
Estatales	408.021	440.933	8,1%
Extranjeros/as	207.524	243.341	17,2%
Total	615.545	684.274	11,2%

Fuente: Bilbao Convention Bureau. Eustat.

[La actividad turística de Bilbao
[Entrada de viajeros y procedencia
Pernoctaciones
Comparación de la actividad turística de Bilbao con Bizkaia, CAPV y capitales

Gráfico 7: Procedencia de los visitantes del Estado. 2010.

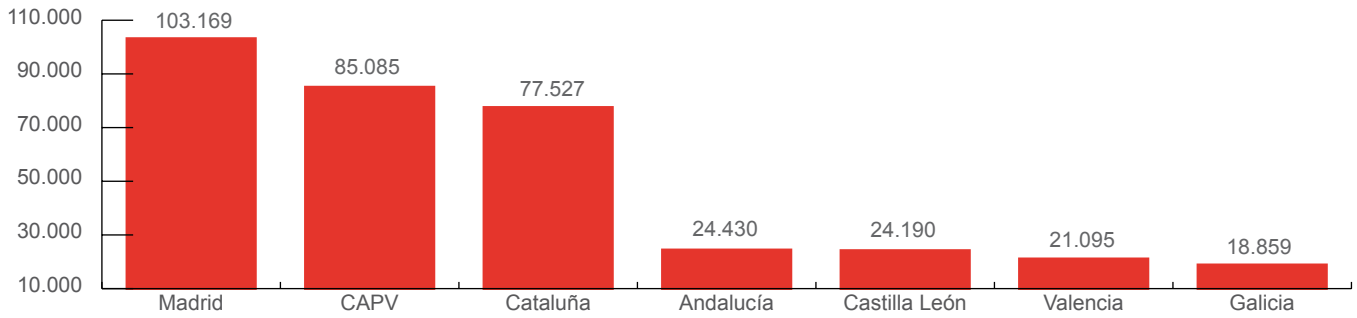

Fuente: Bilbao Convention Bureau. Eustat

Bilbao ha acogido a 243.341 visitantes de procedencia extranjera lo que supone un 35,6% del total, y en datos absolutos un 17,2% más que los que en 2009 consideraron nuestra ciudad como destino.

Del análisis de la procedencia de los viajeros internacionales se desprende que, al igual que en años anteriores, Francia, Alemania, Reino Unido, Italia y USA-Canadá son la fuente principal de turistas del municipio. Juntos concentran el 53,3% de visitas internacionales.

No obstante del análisis comparado con el 2009 se colige que las entradas de turistas de Iberoamérica –como sucediera el pasado año- y Portugal son las de mayor crecimiento y las visitas que proceden del Reino Unido las que salen menos beneficiadas en el análisis interanual además de las provenientes de USA-Canada.

Gráfico 8: Procedencia de las visitas extranjeras. 2010.

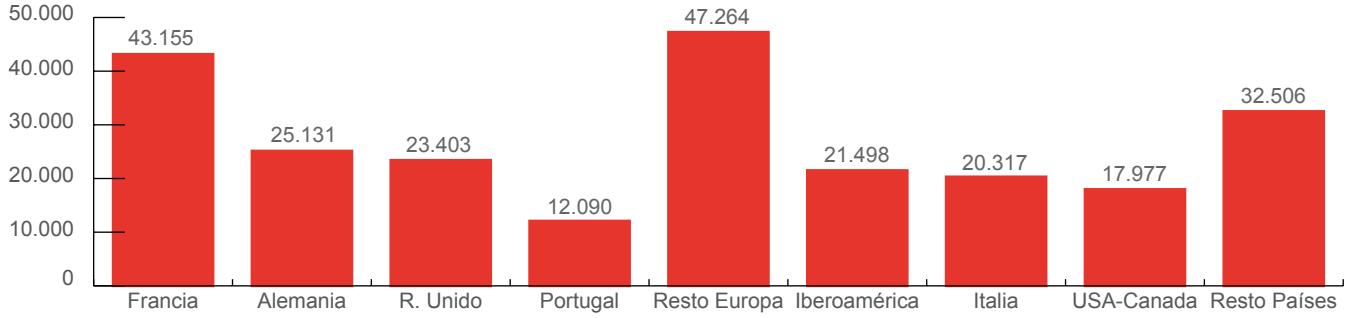

Fuente: Bilbao Convention Bureau. Eustat.

[La actividad turística de Bilbao
[Entrada de viajeros y procedencia
Pernoctaciones
Comparación de la actividad turística de Bilbao con Bizkaia, CAPV y capitales

[Pernoctaciones

El ascenso del 11,2% en la entrada de visitantes señalado en el punto anterior influye directamente en el número de pernoctaciones que también aumentan y pasan a ser 1.281.521, un 14% más que en el ejercicio anterior.

Gráfico 9: Evolución de las pernoctaciones en Bilbao. 2001-2010.

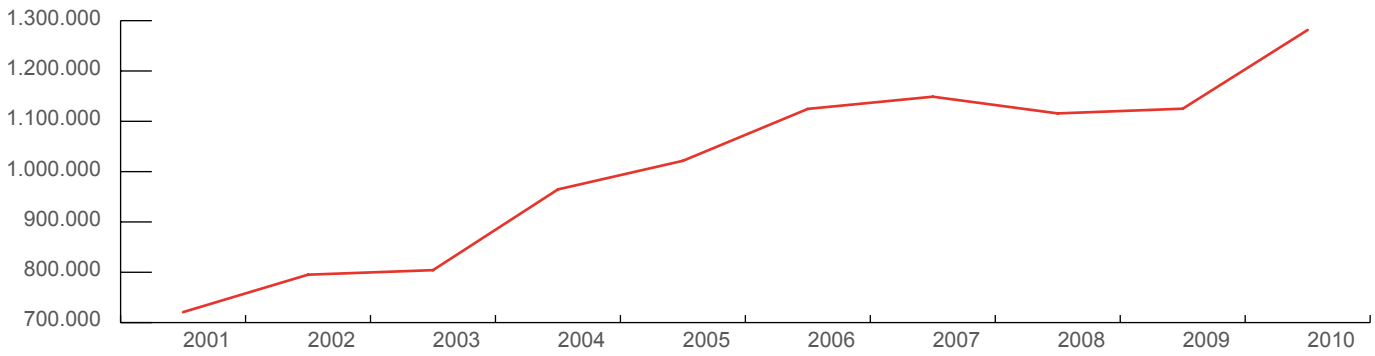

Fuente: Bilbao Convention Bureau. Eustat.

Las plazas/año ofertadas crecen un 5,5% respecto al 2009 y son en cifras absolutas 2.582.075. Estas plazas se traducen en que en Bilbao hay una disponibilidad hotelera diaria de 7.074 plazas, repartidas en 55 establecimientos hoteleros y con una provisión media de 128,6 plazas por establecimiento. Entre los hoteles, 20 tienen 3 o más estrellas, de ellos 4 son poseedores de la máxima calificación, y el nivel más representativo de la hotelería de la ciudad lo ostentan los 11 alojamientos de 4 estrellas con que cuenta Bilbao.

Bilbao es el municipio de la CAPV con mayor densidad hotelera y el que cuenta con establecimientos de más envergadura, no así con el mayor número de éstos. Esa categoría le corresponde a Donostia que cuenta con 18 hoteles más, 4.456 plazas/día y una oferta media de casi 61 plazas por establecimiento.

El turismo que se acerca a Bilbao, en el momento de elegir el alojamiento sigue presentando pautas similares a años precedentes en tanto se cumple su preferencia por el mes de Agosto, pero este año se aprecia el aumento de visitantes en los meses más cálidos de la primavera y del otoño, lo que ha permitido que los establecimientos hoteleros hayan concentrado, de Mayo a Octubre, al 66% de ocupación.

En concreto los meses del verano de 2010 suman 207.149 visitantes, 25.675 más que el pasado año, siendo Septiembre el de menor afluencia pero también el de mayor crecimiento comparado, 12.058 más. Agosto con 74.742 visitantes, sigue siendo el mes con mayor número de turistas en la villa.

La distribución comparada por meses de las cifras del turismo con las específicas del segmento de reuniones y congresos muestra palmariamente su complementariedad, pues el descenso en los meses de verano del turismo de negocios minimiza su impacto gracias al turismo tradicional y su buen comportamiento en invierno permite compensar los resultados generales.

[La actividad turística de Bilbao
Entrada de viajeros y procedencia
[Pernoctaciones
Comparación de la actividad turística de Bilbao con Bizkaia, CAPV y capitales

Gráfico 10: Evolución de la estacionalidad comparada de turismo y reuniones. 2010.

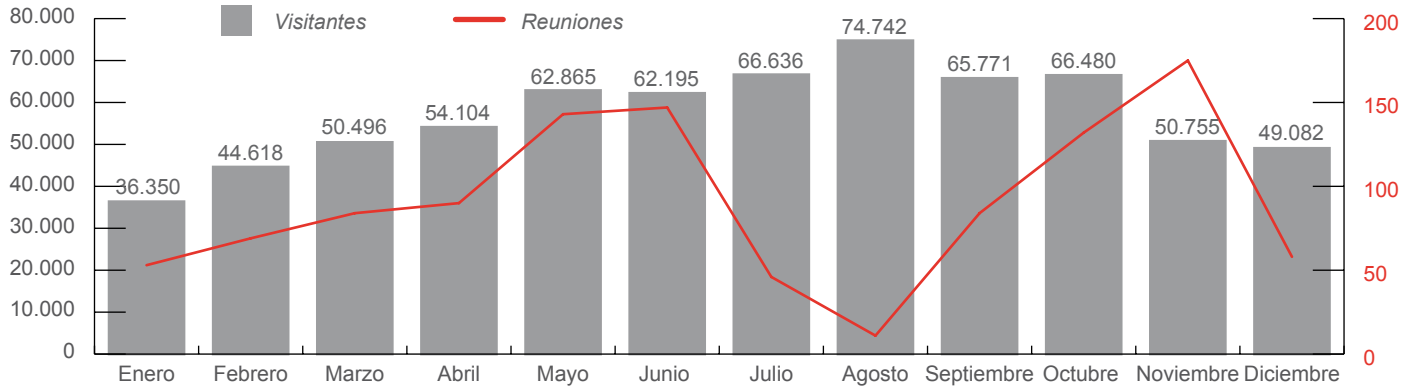

Fuente: Bilbao Convention Bureau. Eustat.

[La actividad turística de Bilbao
Entrada de viajeros y procedencia
[Pernoctaciones
Comparación de la actividad turística de Bilbao con Bizkaia, CAPV y capitales

Para completar la oferta de alojamiento, el Ayuntamiento de Bilbao cuenta con el Albergue Municipal que, dirigido sobre todo a los visitantes más jóvenes, pone a su disposición unas modernas y accesibles instalaciones que cuentan desde 1.999 con la certificación de Calidad ISO 9002, habiendo sido el primer albergue de Europa y el segundo del mundo en obtenerla.

A lo largo del año 2010, el número de personas alojadas ha alcanzado las 14.379, un 39% menos que en 2009. Las 27.425 pernoctaciones suponen un 10% menos que el año anterior.

Durante el año 2010 el albergue ha sido utilizado por 7.524 personas procedentes del Estado y de la CAPV y por 6.855 del extranjero, lo que significa, para este grupo, un descenso de 16,4 puntos porcentuales con respecto al pasado año.

Entre el turismo internacional el 88% proveniente de países europeos y el 8,2% llegan de países americanos. Aumenta la presencia de quienes llegan de Asia y África.

Gráfico 11: Distribución de las personas registradas en el Albergue de Bilbao, según procedencia. 2010.

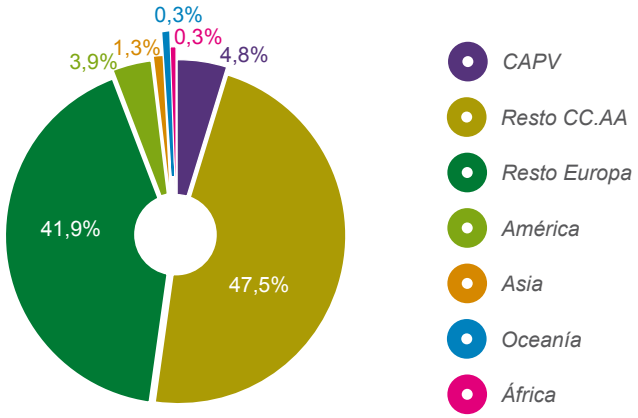

Fuente: Bilbao Convention Bureau.

[Comparación de la actividad turística de Bilbao con Bizkaia, CAPV y capitales

Diferenciándose del comportamiento observado el pasado año cuando sólo las capitales de provincia crecieron tanto en las cifras de entrada de visitantes como en las de pernoctaciones, en el año 2010 ambas variables se han incrementado en todos los ámbitos territoriales. Para toda la comunidad se produce un ascenso del 12,4% en la cifra registrada de viajeros (2.238.699) y del 12,5%, en la de pernoctaciones.

En el extremo más favorable del crecimiento se encuentran Álava y su capital con incrementos siempre superiores al 22% pero que llegan incluso al 29,2% en el caso de las pernoctaciones realizadas en establecimientos de Vitoria-Gasteiz.

Y en el más moderado, aunque igualmente favorable, el territorio histórico de Gipuzkoa.

Tabla 9: Entradas y pernoctaciones de viajeros en distintos ámbitos territoriales. 2010.

2010	CAPV	BIZKAIA	BILBAO	DONOSTIA-SAN SEBASTIAN	VITORIA-GASTEIZ
Entradas	2.238.699	1.053.689	684.274	471.088	237.658
Pernoctaciones	4.214.060	1.953.692	1.281.521	910.217	452.818

Fuente: Bilbao Turismo y Eustat: Encuesta de Establecimientos Turísticos Receptores.

Bilbao en 2010 mantiene su peso relativo sobre Bizkaia y la CAPV, tanto en entradas de viajeros como en pernoctaciones. Las 684.274 personas que han visitado Bilbao este año representan un 65% del total de Bizkaia y un 30,5% de la CAPV. Las 1.281.521 pernoctaciones realizadas en Bilbao suponen el 65,6% del total de Bizkaia y el 30,4% de las registradas en la CAPV.

Donostia-San Sebastián concentra un 21% de entradas y el 21,6% de las pernoctaciones de la Comunidad Autónoma. Vitoria-Gasteiz, crece considerablemente en las dos variables y llega al 10,6% de entradas y al 10,7% de pernoctaciones, uno y 1,4 puntos más respectivamente.

El grado de ocupación por plazas en la CAPV se sitúa en 43,97% y es un 2,31% mayor que el del pasado año. En Bilbao mejora también el grado de ocupación por plaza que con un 49,63% asciende un 3,64% respecto al 2009. Donostia-San Sebastián sigue siendo la capital con mayor grado de ocupación -55,96%- y la que más crece, superando en 4,08 puntos la ocupación registrada el ejercicio anterior.

Por territorios históricos se observa el mismo comportamiento de incremento en la ocupación que queda como sigue: Bizkaia, 42,93%, Álava 38,42% y Gipúzkoa, con los mejores resultados, 47,99%.

[La actividad turística de Bilbao
Entrada de viajeros y procedencia
Pernoctaciones
[Comparación de la actividad turística de Bilbao con Bizkaia, CAPV y capitales

Gráfico 12: Evolución comparada del grado de ocupación en la CAPV y Bilbao. 2000-2010

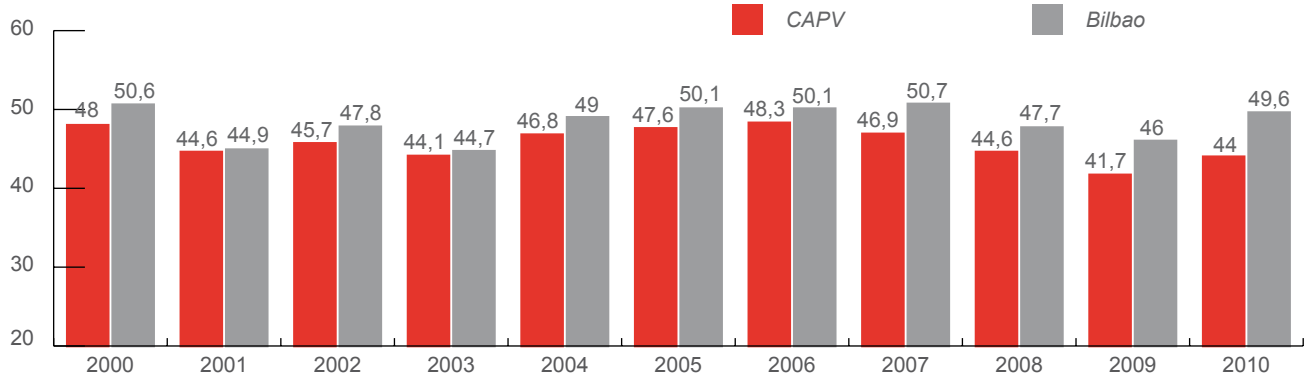

Fuente: Eustat. Encuesta de establecimientos turísticos receptores.

En los últimos diez años la ciudad de Bilbao ha tenido un grado de ocupación de sus establecimientos hoteleros, por encima de la media de Euskadi, aunque sin grandes diferencias a lo largo del periodo. Ha sido precisamente en el año 2010 cuando ha crecido la distancia y Bilbao presenta un grado de ocupación 5,6 puntos por encima de la media de la CAPV.

En cuanto a la oferta hotelera general, el número de establecimientos ha tenido una evolución impresionante en la última década. La CAPV ha pasado de contar con 271 establecimientos en 1998 a 452 en 2010. El municipio de Bilbao ha crecido un 52,7% en el mismo periodo pasando de 36 a 55 hoteles de los 186 con que cuenta Bizkaia.

Gráfico 13: Establecimientos hoteleros por territorio y zona. 2010.

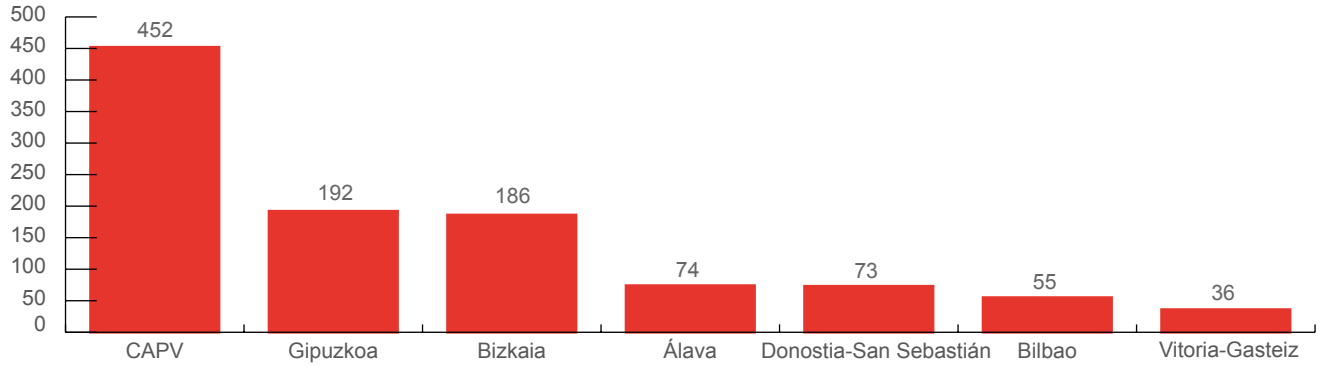

Fuente: Eustat. Encuesta de establecimientos turísticos receptores.

[La actividad turística de Bilbao
Entrada de viajeros y procedencia
Pernoctaciones
[Comparación de la actividad turística de Bilbao con Bizkaia, CAPV y capitales

Gráfico 14: Dotación de plazas/día en establecimientos hoteleros según territorio. 2010.

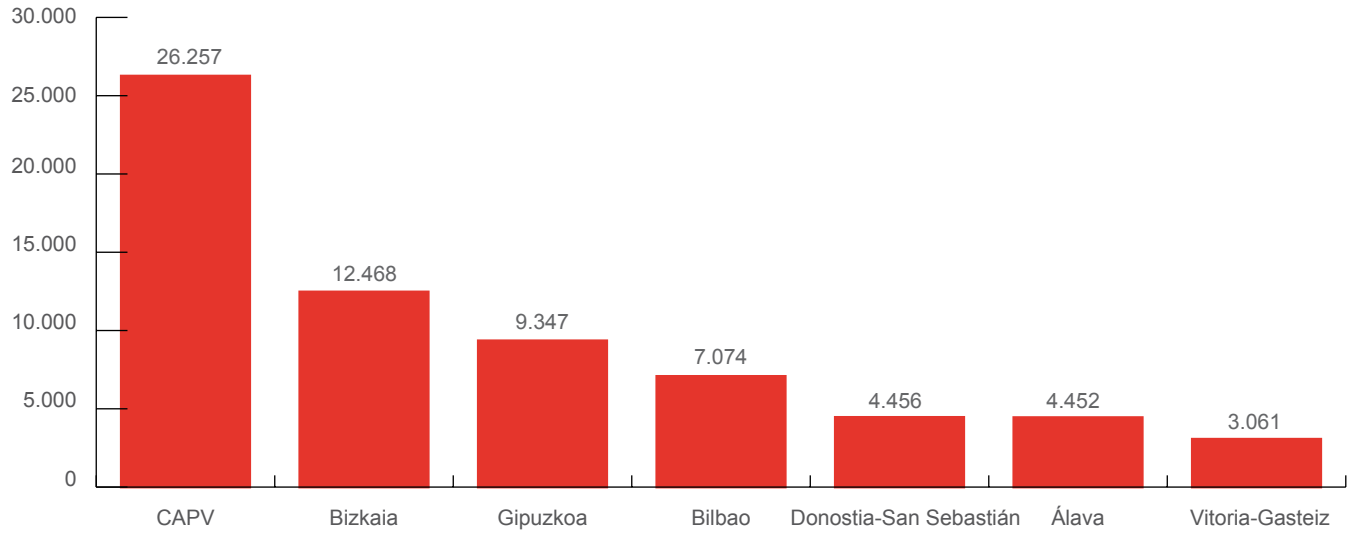

Fuente: Eustat. Encuesta de establecimientos turísticos receptores.

La importancia de la capacidad de alojamiento de Bilbao, con respecto al conjunto territorial sigue siendo muy importante. Las 2.582.075 plazas/año en establecimientos abiertos con las que cuenta Bilbao en 2010 representan más de la mitad (56,7%) del total de Bizkaia y se traducen en un 5,5% más que en 2009. Respecto a la Euskadi, la proporción alcanza el 26,9%, cifra cercana a la del año precedente.

El número de habitaciones/año en establecimientos abiertos en Bilbao ha sido de 1.379.637, un 5,9% más que en 2009 y representa un 57.1% respecto al total de Bizkaia, y un 27,1% sobre el total de la CAPV.

Como puede apreciarse en el gráfico siguiente –esta vez en plazas por día en establecimientos abiertos-, ninguna capital y tampoco la provincia de Álava puede siquiera acercarse a la importante oferta de plazas de alojamiento de que dispone el municipio de Bilbao.

Oferta hotelera que no ha dejado de crecer en los últimos diez años como evidencia de la apuesta firme del empresariado del sector por construir nuevas infraestructuras hoteleras, algunas de ellas de la máxima categoría, que potencien el atractivo y la imagen de calidad de Bilbao como ciudad receptora de turismo "de ocio y de negocio". Tanto para acoger al visitante con los adecuados niveles de confort, como para atender las actividades sociales y congresuales aportando instalaciones, servicios y tecnología de vanguardia.

Finalmente, con respecto al personal ocupado en establecimientos hoteleros en 2010 en la CAPV y según datos del Instituto Nacional de Estadística, señalar que asciende a 4.162 personas, –69 más que en 2009 según datos definitivos de la misma fuente-. Desde una perspectiva territorial, Bizkaia dispone de un mayor número de personas trabajando para el sector turístico, con 1.916 empleos, y también la única que pierde ocupación. Gipuzkoa ocupa a 1.659 personas y Álava a 586.

[La actividad turística de Bilbao
Entrada de viajeros y procedencia
Pernoctaciones
[Comparación de la actividad turística de Bilbao con Bizkaia, CAPV y capitales

[GRÁFICOS

- Gráfico 1: Distribución de las reuniones en el Estado según el lugar de celebración. 2009.
- Gráfico 2: Evolución de las reuniones celebradas en Bilbao. 2001-2010.
- Gráfico 3: Evolución de la estacionalidad de las reuniones celebradas en Bilbao. (%). 2009-2010 .
- Gráfico 4: Reuniones celebradas en el Palacio Euskalduna en 2010.
- Gráfico 5: Comparación del PIB turístico ISTE con el PIB español. (%). 2010.
- Gráfico 6: Evolución de los visitantes a Bilbao. 2001-2010.
- Gráfico 7: Procedencia de los visitantes del Estado. 2010.
- Gráfico 8: Procedencia de los visitantes internacionales. 2010.
- Gráfico 9: Evolución de las pernoctaciones en Bilbao. 2001-2010.
- Gráfico 10: Evolución de la estacionalidad comparada de turismo y reuniones. 2010.
- Gráfico 11: Distribución de las personas registradas en el Albergue de Bilbao, según procedencia. 2010.
- Gráfico 12: Evolución comparada del grado de ocupación en la CAPV y Bilbao. 2000-2010.
- Gráfico 13: Establecimientos hoteleros por territorio y zona. 2010.
- Gráfico 14: Dotación de plazas/día en establecimientos hoteleros según territorio. 2010.

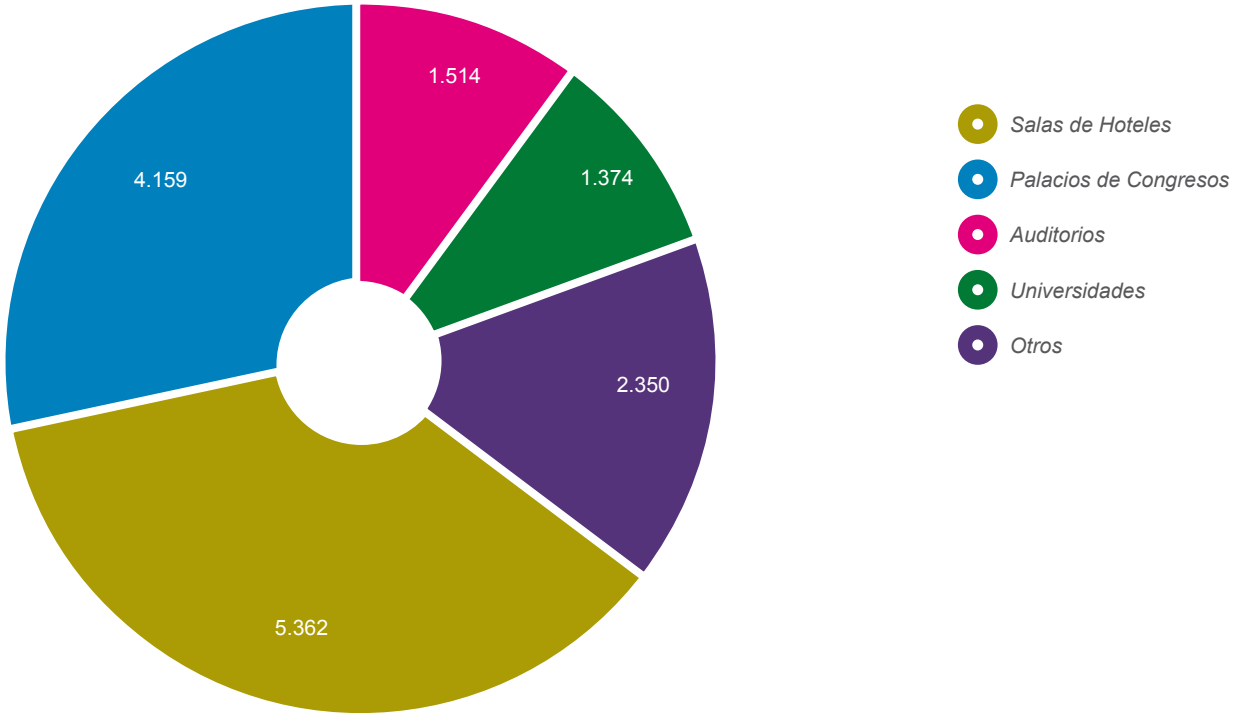

Fuente: Spain Convention Bureau y FEMP.

[Gráfico 1: Distribución de las reuniones en el Estado según el lugar de celebración. 2009.

Gráfico 2: Evolución de las reuniones celebradas en Bilbao. 2001-2010.

Gráfico 3: Evolución de la estacionalidad de las reuniones celebradas en Bilbao.(%). 2009-2010

Gráfico 4: Reuniones celebradas en el Palacio Euskalduna en 2010.

Gráfico 5: Comparación del PIB turístico ISTE con el PIB español. (%). 2010.

Gráfico 6: Evolución de los visitantes a Bilbao. 2001-2010.

Gráfico 7: Procedencia de los visitantes del Estado. 2010.

Gráfico 8: Procedencia de los visitantes internacionales. 2010.

Gráfico 9: Evolución de las pernoctaciones en Bilbao. 2001-2010.

Gráfico 10: Evolución de la estacionalidad comparada de turismo y reuniones. 2010.

Gráfico 11: Distribución de las personas registradas en el Albergue de Bilbao, según procedencia. 2010.

Gráfico 12: Evolución comparada del grado de ocupación en la CAPV y Bilbao. 2000-2010.

Gráfico 13: Establecimientos hoteleros por territorio y zona. 2010.

Gráfico 14: Dotación de plazas/día en establecimientos hoteleros según territorio. 2010.

GRÁFICOS • TABLAS

Documento completo

Gráfico 1: Distribución de las reuniones en el Estado según el lugar de celebración. 2009.

[**Gráfico 2: Evolución de las reuniones celebradas en Bilbao. 2001-2010.**

Gráfico 3: Evolución de la estacionalidad de las reuniones celebradas en Bilbao.(%). 2009-2010

Gráfico 4: Reuniones celebradas en el Palacio Euskalduna en 2010.

Gráfico 5: Comparación del PIB turístico ISTE con el PIB español. (%). 2010.

Gráfico 6: Evolución de los visitantes a Bilbao. 2001-2010.

Gráfico 7: Procedencia de los visitantes del Estado. 2010.

Gráfico 8: Procedencia de los visitantes internacionales. 2010.

Gráfico 9: Evolución de las pernoctaciones en Bilbao. 2001-2010.

Gráfico 10: Evolución de la estacionalidad comparada de turismo y reuniones. 2010.

Gráfico 11: Distribución de las personas registradas en el Albergue de Bilbao, según procedencia. 2010.

Gráfico 12: Evolución comparada del grado de ocupación en la CAPV y Bilbao. 2000-2010.

Gráfico 13: Establecimientos hoteleros por territorio y zona. 2010.

Gráfico 14: Dotación de plazas/día en establecimientos hoteleros según territorio. 2010.

Fuente: Bilbao Convention Bureau.

GRÁFICOS • TABLAS

Documento completo

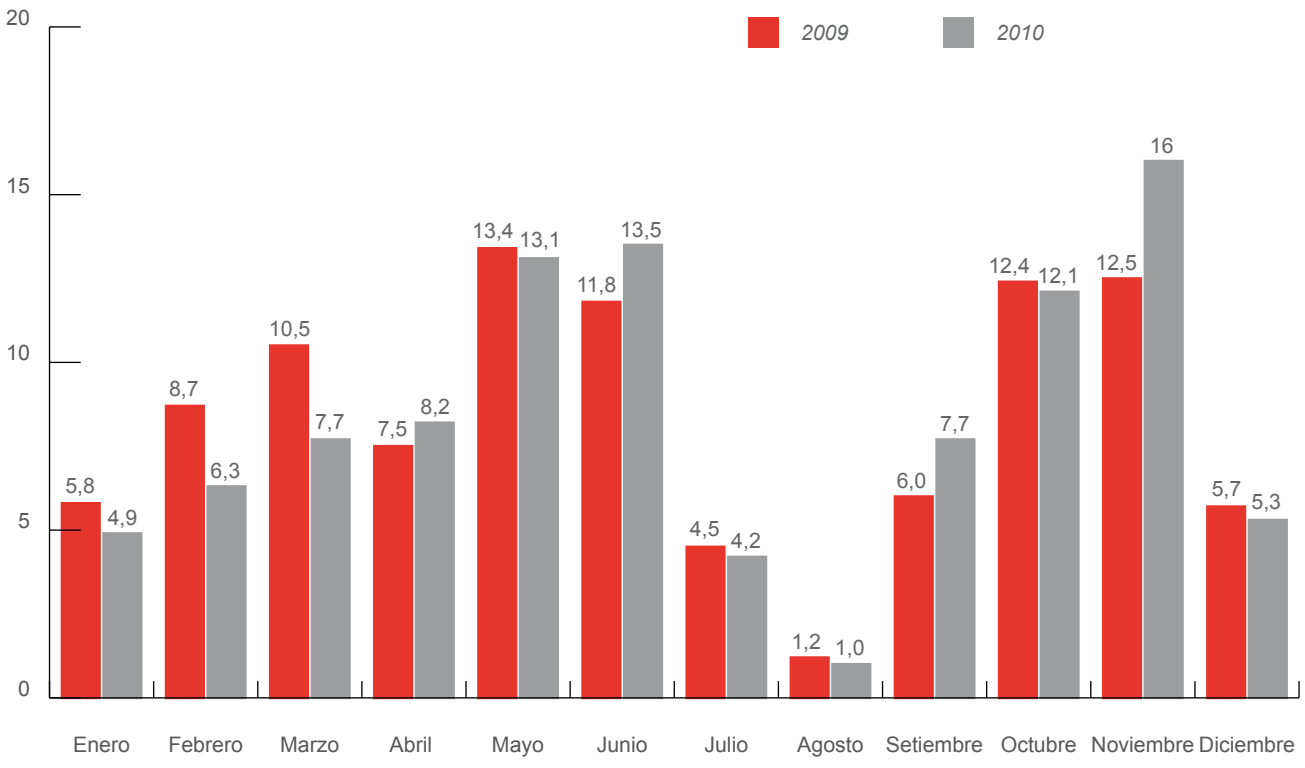

Fuente: Bilbao Convention Bureau.

Gráfico 1: Distribución de las reuniones en el Estado según el lugar de celebración. 2009.

Gráfico 2: Evolución de las reuniones celebradas en Bilbao. 2001-2010.

[**Gráfico 3: Evolución de la estacionalidad de las reuniones celebradas en Bilbao.(%). 2009-2010**

Gráfico 4: Reuniones celebradas en el Palacio Euskalduna en 2010.

Gráfico 5: Comparación del PIB turístico ISTE con el PIB español. (%). 2010.

Gráfico 6: Evolución de los visitantes a Bilbao. 2001-2010.

Gráfico 7: Procedencia de los visitantes del Estado. 2010.

Gráfico 8: Procedencia de los visitantes internacionales. 2010.

Gráfico 9: Evolución de las pernoctaciones en Bilbao. 2001-2010.

Gráfico 10: Evolución de la estacionalidad comparada de turismo y reuniones. 2010.

Gráfico 11: Distribución de las personas registradas en el Albergue de Bilbao, según procedencia. 2010.

Gráfico 12: Evolución comparada del grado de ocupación en la CAPV y Bilbao. 2000-2010.

Gráfico 13: Establecimientos hoteleros por territorio y zona. 2010.

Gráfico 14: Dotación de plazas/día en establecimientos hoteleros según territorio. 2010.

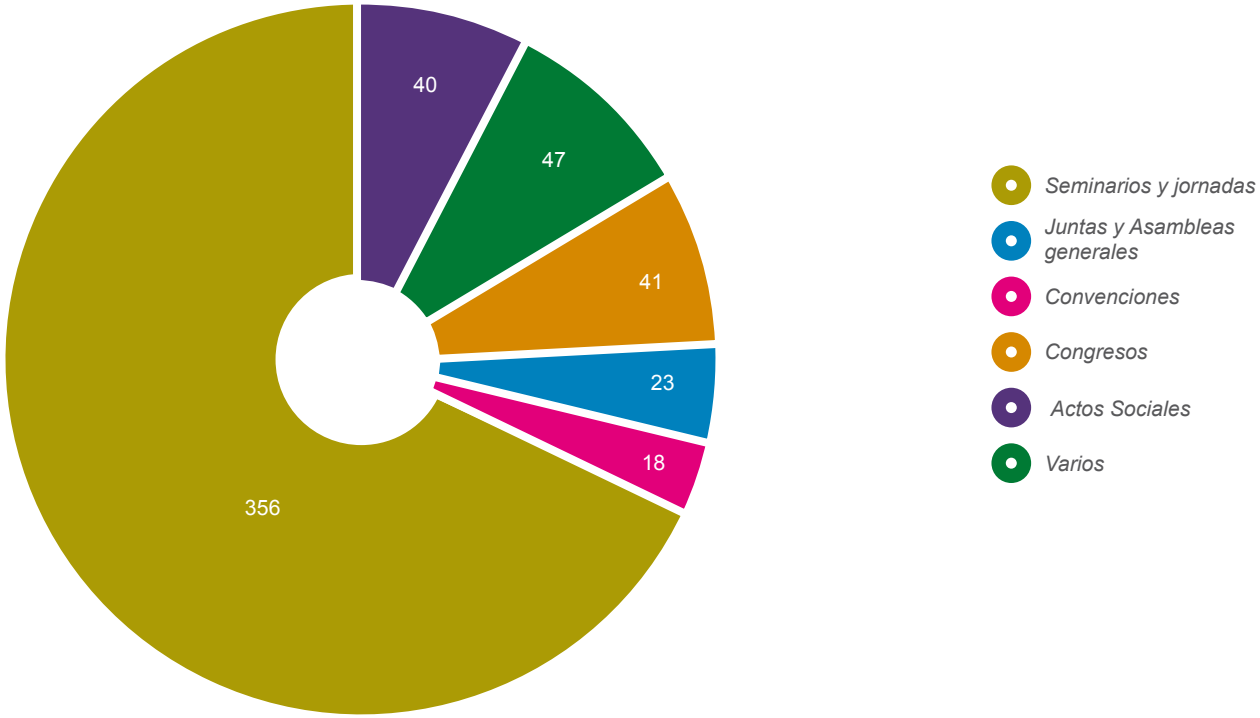

Fuente: Palacio Euskalduna – Euskalduna Jauregia.

Gráfico 1: Distribución de las reuniones en el Estado según el lugar de celebración. 2009.

Gráfico 2: Evolución de las reuniones celebradas en Bilbao. 2001-2010.

Gráfico 3: Evolución de la estacionalidad de las reuniones celebradas en Bilbao.(%). 2009-2010

Gráfico 4: Reuniones celebradas en el Palacio Euskalduna en 2010.

Gráfico 5: Comparación del PIB turístico ISTE con el PIB español. (%). 2010.

Gráfico 6: Evolución de los visitantes a Bilbao. 2001-2010.

Gráfico 7: Procedencia de los visitantes del Estado. 2010.

Gráfico 8: Procedencia de los visitantes internacionales. 2010.

Gráfico 9: Evolución de las pernoctaciones en Bilbao. 2001-2010.

Gráfico 10: Evolución de la estacionalidad comparada de turismo y reuniones. 2010.

Gráfico 11: Distribución de las personas registradas en el Albergue de Bilbao, según procedencia. 2010.

Gráfico 12: Evolución comparada del grado de ocupación en la CAPV y Bilbao. 2000-2010.

Gráfico 13: Establecimientos hoteleros por territorio y zona. 2010.

Gráfico 14: Dotación de plazas/día en establecimientos hoteleros según territorio. 2010.

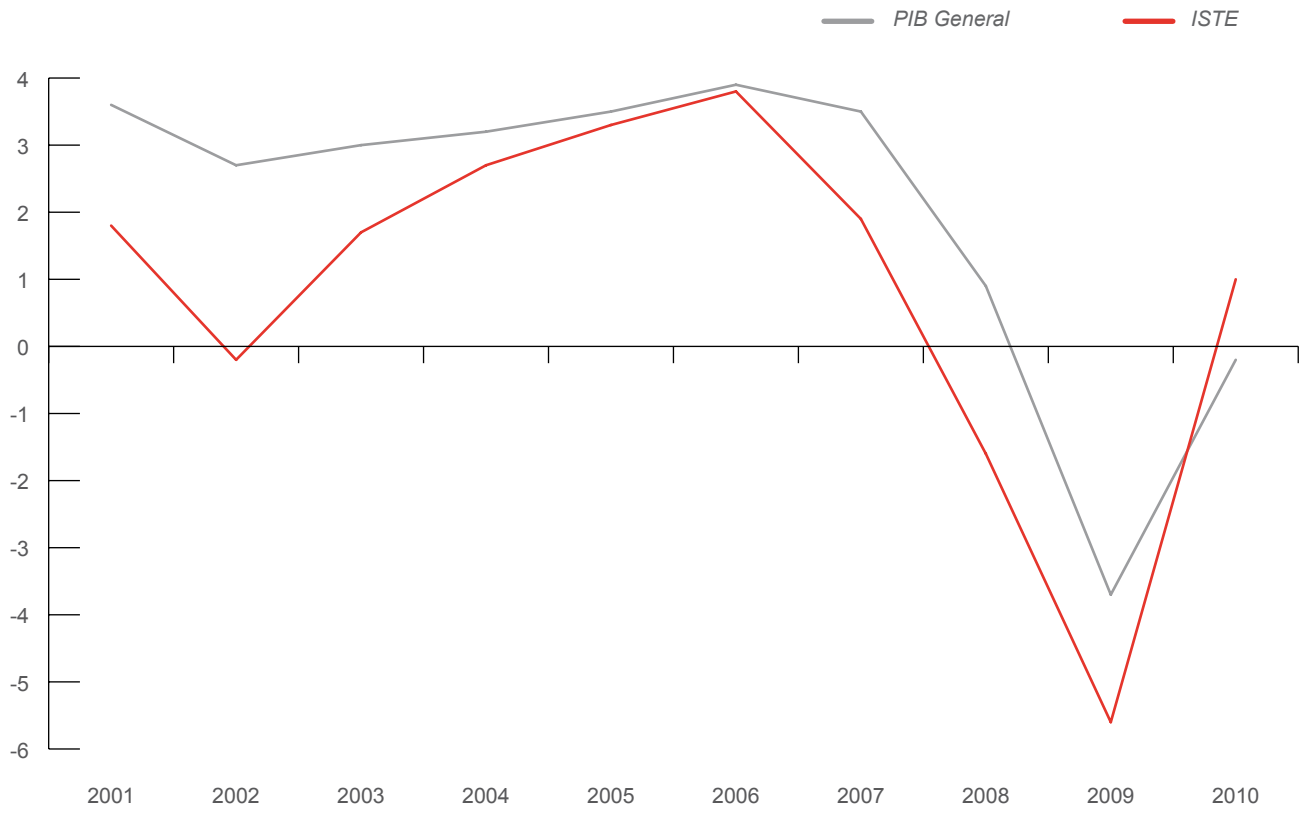

Gráfico 1: Distribución de las reuniones en el Estado según el lugar de celebración. 2009.

Gráfico 2: Evolución de las reuniones celebradas en Bilbao. 2001-2010.

Gráfico 3: Evolución de la estacionalidad de las reuniones celebradas en Bilbao.(%). 2009-2010

Gráfico 4: Reuniones celebradas en el Palacio Euskalduna en 2010.

[**Gráfico 5: Comparación del PIB turístico ISTE con el PIB español. (%). 2010.**

Gráfico 6: Evolución de los visitantes a Bilbao. 2001-2010.

Gráfico 7: Procedencia de los visitantes del Estado. 2010.

Gráfico 8: Procedencia de los visitantes internacionales. 2010.

Gráfico 9: Evolución de las pernoctaciones en Bilbao. 2001-2010.

Gráfico 10: Evolución de la estacionalidad comparada de turismo y reuniones. 2010.

Gráfico 11: Distribución de las personas registradas en el Albergue de Bilbao, según procedencia. 2010.

Gráfico 12: Evolución comparada del grado de ocupación en la CAPV y Bilbao. 2000-2010.

Gráfico 13: Establecimientos hoteleros por territorio y zona. 2010.

Gráfico 14: Dotación de plazas/día en establecimientos hoteleros según territorio. 2010.

Fuente: Exceltur, INE y Consensus.

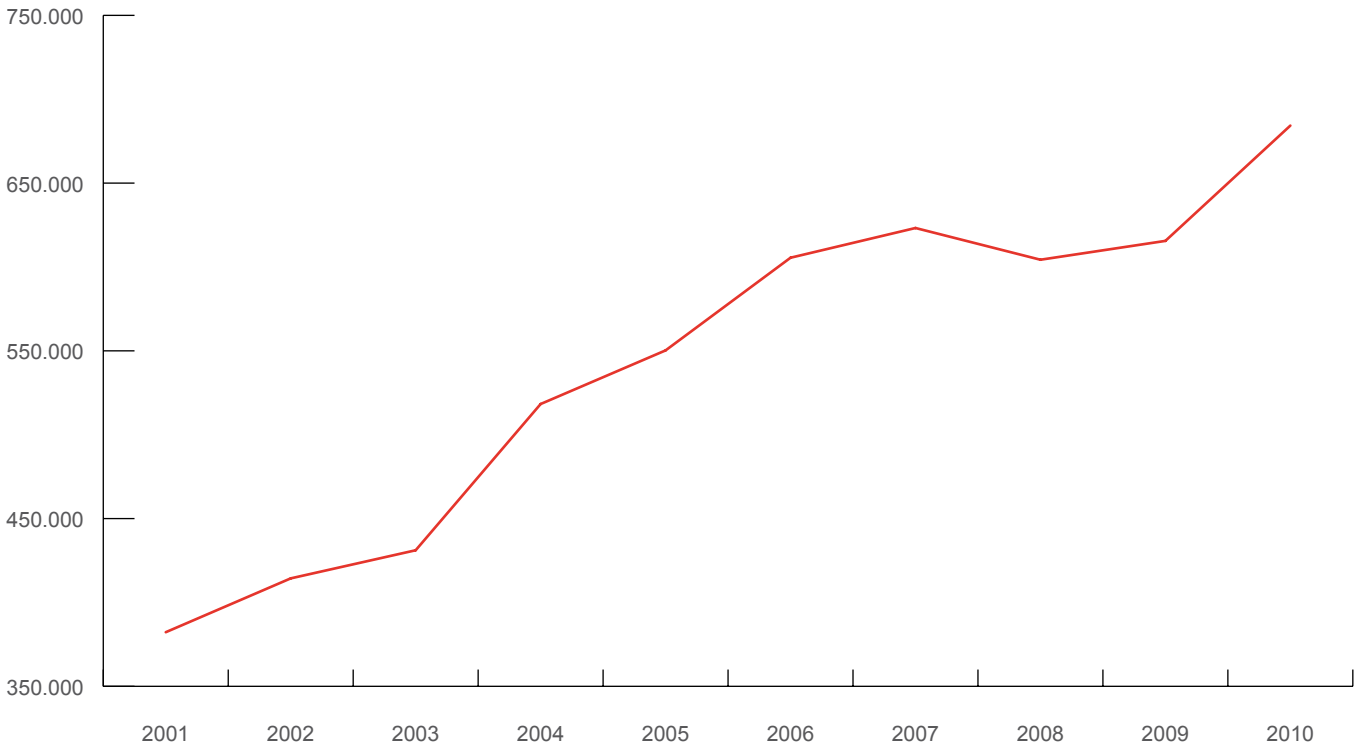

Gráfico 1: Distribución de las reuniones en el Estado según el lugar de celebración. 2009.

Gráfico 2: Evolución de las reuniones celebradas en Bilbao. 2001-2010.

Gráfico 3: Evolución de la estacionalidad de las reuniones celebradas en Bilbao.(%). 2009-2010

Gráfico 4: Reuniones celebradas en el Palacio Euskalduna en 2010.

Gráfico 5: Comparación del PIB turístico ISTE con el PIB español. (%). 2010.

[**Gráfico 6: Evolución de los visitantes a Bilbao. 2001-2010.**

Gráfico 7: Procedencia de los visitantes del Estado. 2010.

Gráfico 8: Procedencia de los visitantes internacionales. 2010.

Gráfico 9: Evolución de las pernoctaciones en Bilbao. 2001-2010.

Gráfico 10: Evolución de la estacionalidad comparada de turismo y reuniones. 2010.

Gráfico 11: Distribución de las personas registradas en el Albergue de Bilbao, según procedencia. 2010.

Gráfico 12: Evolución comparada del grado de ocupación en la CAPV y Bilbao. 2000-2010.

Gráfico 13: Establecimientos hoteleros por territorio y zona. 2010.

Gráfico 14: Dotación de plazas/día en establecimientos hoteleros según territorio. 2010.

Fuente: Bilbao Convention Bureau.

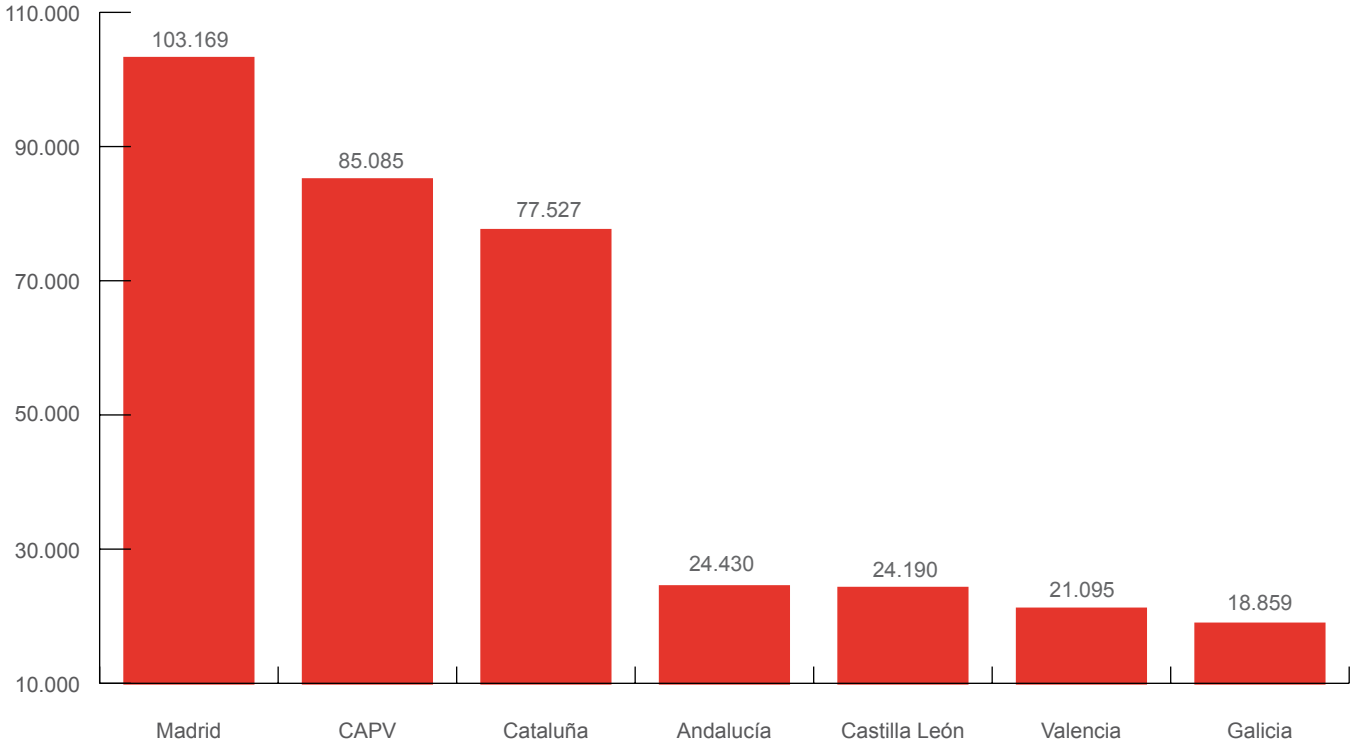

Fuente: Bilbao Convention Bureau. Eustat.

Gráfico 1: Distribución de las reuniones en el Estado según el lugar de celebración. 2009.

Gráfico 2: Evolución de las reuniones celebradas en Bilbao. 2001-2010.

Gráfico 3: Evolución de la estacionalidad de las reuniones celebradas en Bilbao.(%). 2009-2010

Gráfico 4: Reuniones celebradas en el Palacio Euskalduna en 2010.

Gráfico 5: Comparación del PIB turístico ISTE con el PIB español. (%). 2010.

Gráfico 6: Evolución de los visitantes a Bilbao. 2001-2010.

[**Gráfico 7: Procedencia de los visitantes del Estado. 2010.**

Gráfico 8: Procedencia de los visitantes internacionales. 2010.

Gráfico 9: Evolución de las pernoctaciones en Bilbao. 2001-2010.

Gráfico 10: Evolución de la estacionalidad comparada de turismo y reuniones. 2010.

Gráfico 11: Distribución de las personas registradas en el Albergue de Bilbao, según procedencia. 2010.

Gráfico 12: Evolución comparada del grado de ocupación en la CAPV y Bilbao. 2000-2010.

Gráfico 13: Establecimientos hoteleros por territorio y zona. 2010.

Gráfico 14: Dotación de plazas/día en establecimientos hoteleros según territorio. 2010.

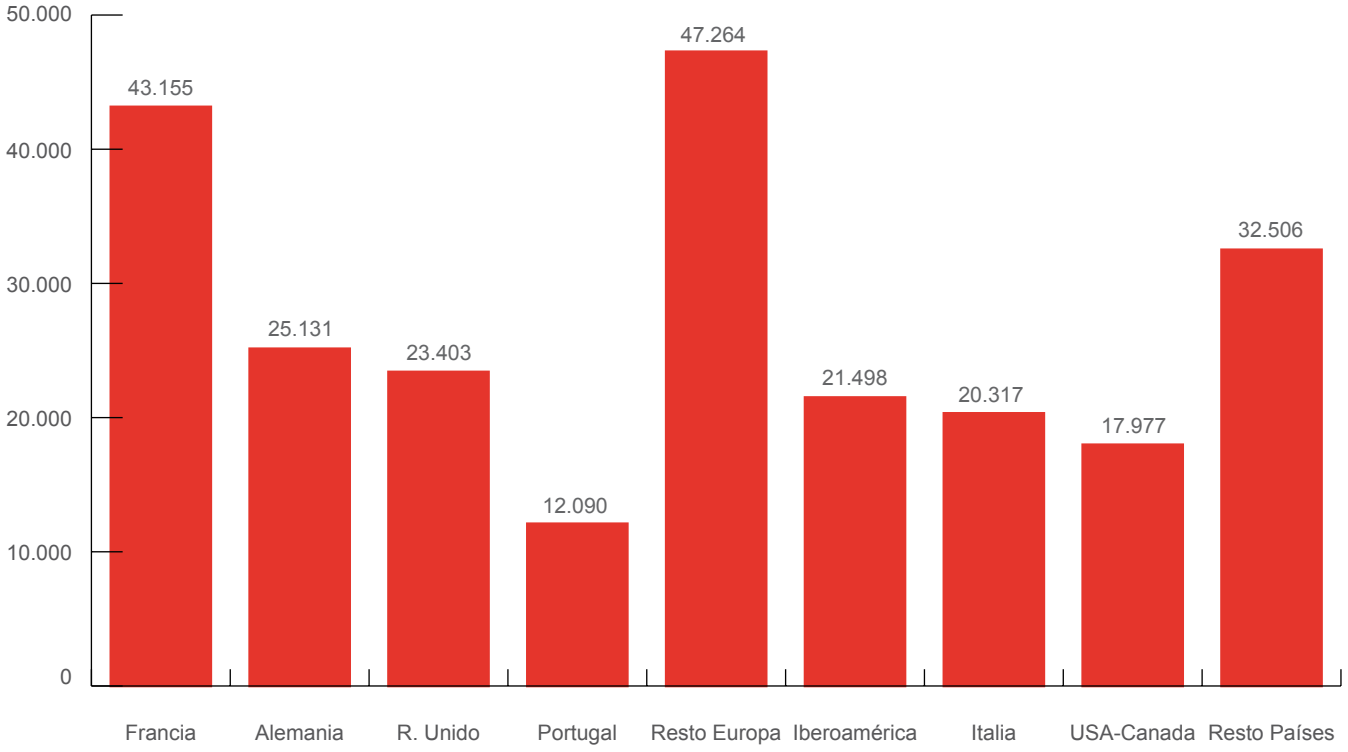

Fuente: Bilbao Convention Bureau. Eustat.

Gráfico 1: Distribución de las reuniones en el Estado según el lugar de celebración. 2009.

Gráfico 2: Evolución de las reuniones celebradas en Bilbao. 2001-2010.

Gráfico 3: Evolución de la estacionalidad de las reuniones celebradas en Bilbao.(%). 2009-2010

Gráfico 4: Reuniones celebradas en el Palacio Euskalduna en 2010.

Gráfico 5: Comparación del PIB turístico ISTE con el PIB español. (%). 2010.

Gráfico 6: Evolución de los visitantes a Bilbao. 2001-2010.

Gráfico 7: Procedencia de los visitantes del Estado. 2010.

[**Gráfico 8: Procedencia de los visitantes internacionales. 2010.**

Gráfico 9: Evolución de las pernoctaciones en Bilbao. 2001-2010.

Gráfico 10: Evolución de la estacionalidad comparada de turismo y reuniones. 2010.

Gráfico 11: Distribución de las personas registradas en el Albergue de Bilbao, según procedencia. 2010.

Gráfico 12: Evolución comparada del grado de ocupación en la CAPV y Bilbao. 2000-2010.

Gráfico 13: Establecimientos hoteleros por territorio y zona. 2010.

Gráfico 14: Dotación de plazas/día en establecimientos hoteleros según territorio. 2010.

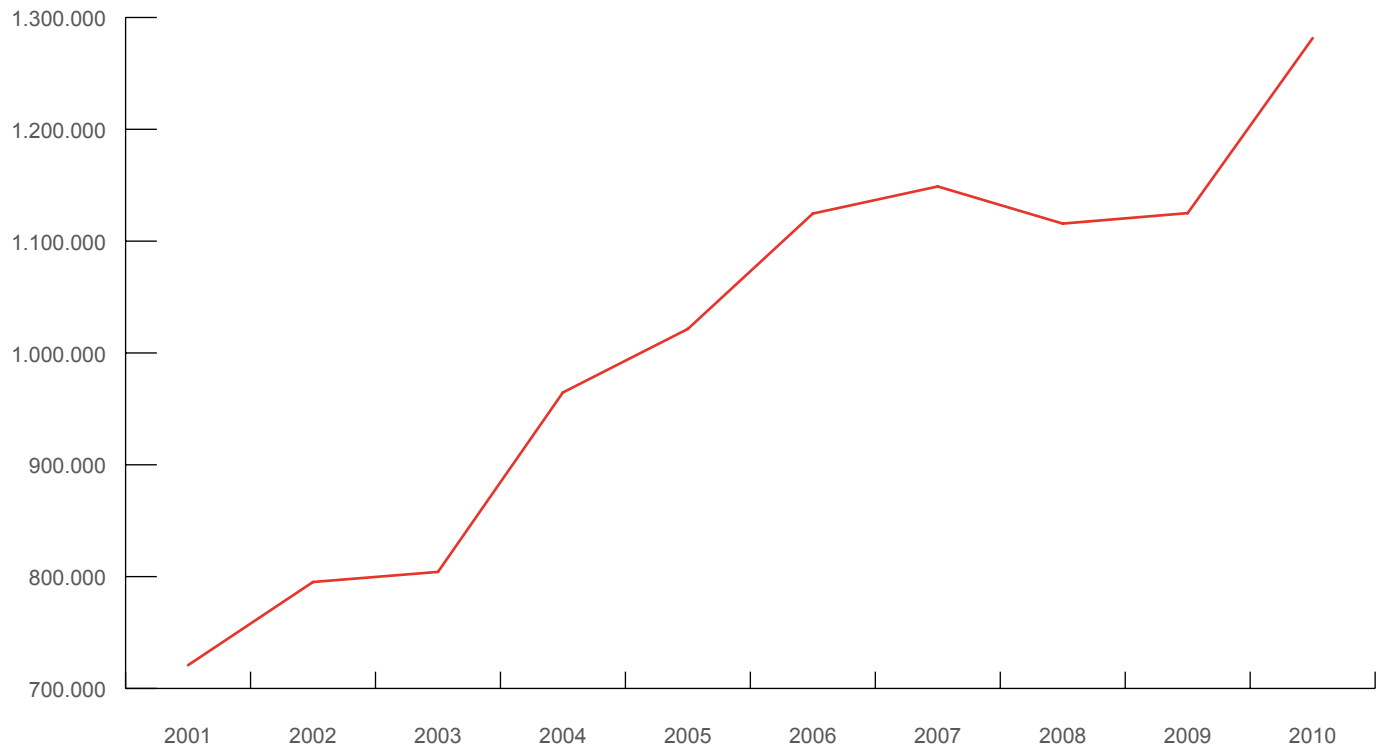

Gráfico 1: Distribución de las reuniones en el Estado según el lugar de celebración. 2009.

Gráfico 2: Evolución de las reuniones celebradas en Bilbao. 2001-2010.

Gráfico 3: Evolución de la estacionalidad de las reuniones celebradas en Bilbao.(%). 2009-2010

Gráfico 4: Reuniones celebradas en el Palacio Euskalduna en 2010.

Gráfico 5: Comparación del PIB turístico ISTE con el PIB español. (%). 2010.

Gráfico 6: Evolución de los visitantes a Bilbao. 2001-2010.

Gráfico 7: Procedencia de los visitantes del Estado. 2010.

Gráfico 8: Procedencia de los visitantes internacionales. 2010.

[**Gráfico 9: Evolución de las pernoctaciones en Bilbao. 2001-2010.**

Gráfico 10: Evolución de la estacionalidad comparada de turismo y reuniones. 2010.

Gráfico 11: Distribución de las personas registradas en el Albergue de Bilbao, según procedencia. 2010.

Gráfico 12: Evolución comparada del grado de ocupación en la CAPV y Bilbao. 2000-2010.

Gráfico 13: Establecimientos hoteleros por territorio y zona. 2010.

Gráfico 14: Dotación de plazas/día en establecimientos hoteleros según territorio. 2010.

Fuente: Bilbao Convention Bureau. Eustat.

GRÁFICOS • TABLAS

Documento completo

Fuente: Bilbao Convention Bureau. Eustat.

Gráfico 1: Distribución de las reuniones en el Estado según el lugar de celebración. 2009.

Gráfico 2: Evolución de las reuniones celebradas en Bilbao. 2001-2010.

Gráfico 3: Evolución de la estacionalidad de las reuniones celebradas en Bilbao.(%). 2009-2010

Gráfico 4: Reuniones celebradas en el Palacio Euskalduna en 2010.

Gráfico 5: Comparación del PIB turístico ISTE con el PIB español. (%). 2010.

Gráfico 6: Evolución de los visitantes a Bilbao. 2001-2010.

Gráfico 7: Procedencia de los visitantes del Estado. 2010.

Gráfico 8: Procedencia de los visitantes internacionales. 2010.

Gráfico 9: Evolución de las pernoctaciones en Bilbao. 2001-2010.

Gráfico 10: Evolución de la estacionalidad comparada de turismo y reuniones. 2010.

Gráfico 11: Distribución de las personas registradas en el Albergue de Bilbao, según procedencia. 2010.

Gráfico 12: Evolución comparada del grado de ocupación en la CAPV y Bilbao. 2000-2010.

Gráfico 13: Establecimientos hoteleros por territorio y zona. 2010.

Gráfico 14: Dotación de plazas/día en establecimientos hoteleros según territorio. 2010.

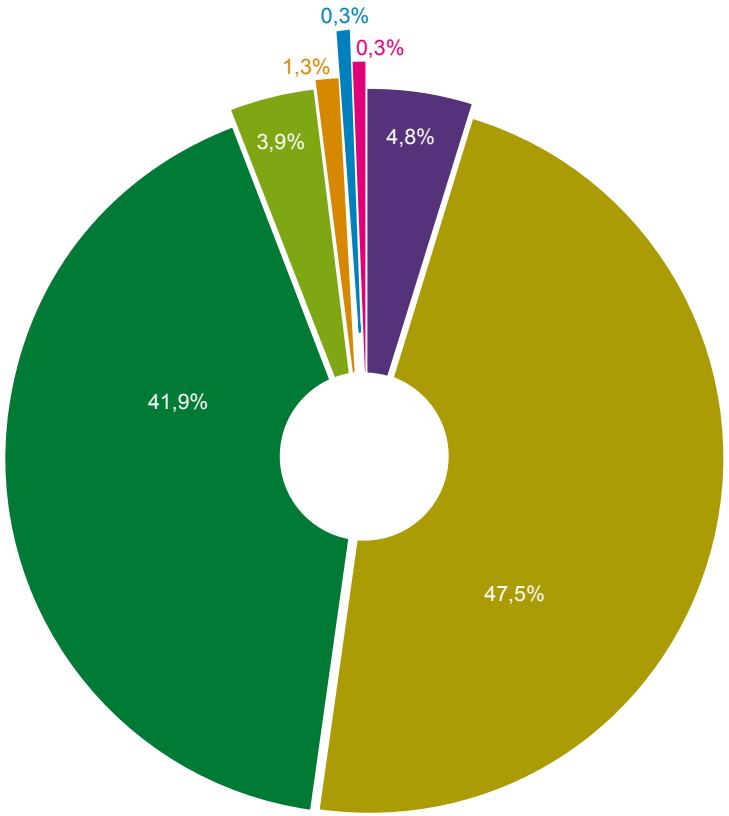



Gráfico 1: Distribución de las reuniones en el Estado según el lugar de celebración. 2009.

Gráfico 2: Evolución de las reuniones celebradas en Bilbao. 2001-2010.

Gráfico 3: Evolución de la estacionalidad de las reuniones celebradas en Bilbao.(%). 2009-2010

Gráfico 4: Reuniones celebradas en el Palacio Euskalduna en 2010.

Gráfico 5: Comparación del PIB turístico ISTE con el PIB español. (%). 2010.

Gráfico 6: Evolución de los visitantes a Bilbao. 2001-2010.

Gráfico 7: Procedencia de los visitantes del Estado. 2010.

Gráfico 8: Procedencia de los visitantes internacionales. 2010.

Gráfico 9: Evolución de las pernoctaciones en Bilbao. 2001-2010.

Gráfico 10: Evolución de la estacionalidad comparada de turismo y reuniones. 2010.

[**Gráfico 11: Distribución de las personas registradas en el Albergue de Bilbao, según procedencia. 2010.**

Gráfico 12: Evolución comparada del grado de ocupación en la CAPV y Bilbao. 2000-2010.

Gráfico 13: Establecimientos hoteleros por territorio y zona. 2010.

Gráfico 14: Dotación de plazas/día en establecimientos hoteleros según territorio. 2010.

Fuente: Bilbao Convention Bureau.

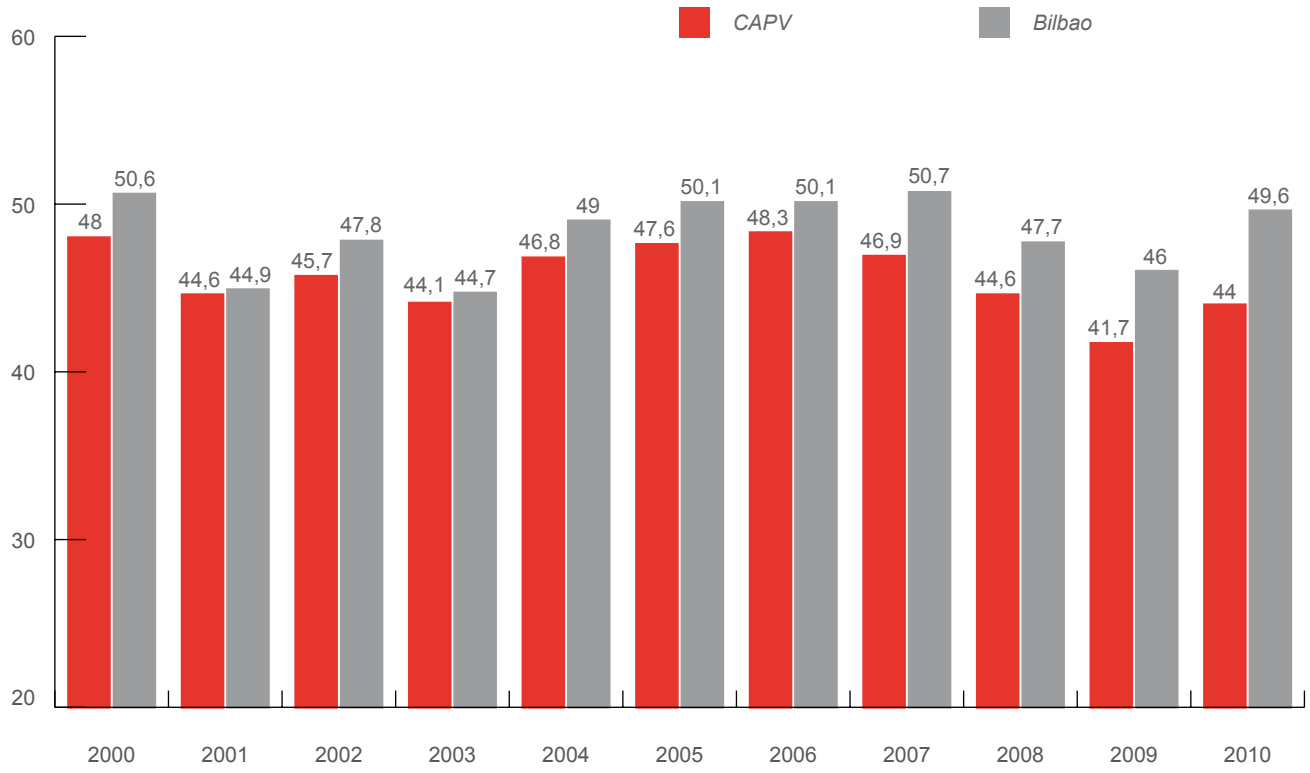

Fuente: Eustat. Encuesta de establecimientos turísticos receptores.

Gráfico 1: Distribución de las reuniones en el Estado según el lugar de celebración. 2009.

Gráfico 2: Evolución de las reuniones celebradas en Bilbao. 2001-2010.

Gráfico 3: Evolución de la estacionalidad de las reuniones celebradas en Bilbao.(%). 2009-2010

Gráfico 4: Reuniones celebradas en el Palacio Euskalduna en 2010.

Gráfico 5: Comparación del PIB turístico ISTE con el PIB español. (%). 2010.

Gráfico 6: Evolución de los visitantes a Bilbao. 2001-2010.

Gráfico 7: Procedencia de los visitantes del Estado. 2010.

Gráfico 8: Procedencia de los visitantes internacionales. 2010.

Gráfico 9: Evolución de las pernoctaciones en Bilbao. 2001-2010.

Gráfico 10: Evolución de la estacionalidad comparada de turismo y reuniones. 2010.

Gráfico 11: Distribución de las personas registradas en el Albergue de Bilbao, según procedencia. 2010.

[**Gráfico 12: Evolución comparada del grado de ocupación en la CAPV y Bilbao. 2000-2010.**

Gráfico 13: Establecimientos hoteleros por territorio y zona. 2010.

Gráfico 14: Dotación de plazas/día en establecimientos hoteleros según territorio. 2010.

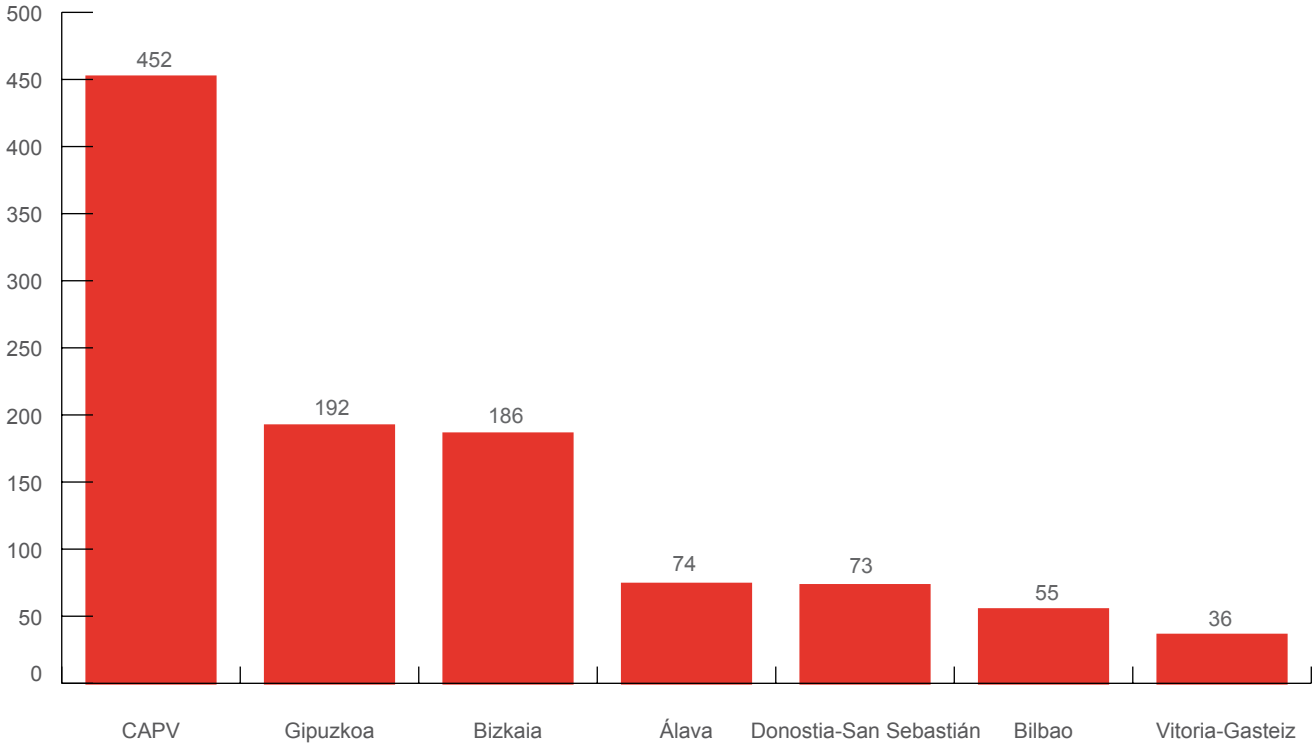

Gráfico 1: Distribución de las reuniones en el Estado según el lugar de celebración. 2009.

Gráfico 2: Evolución de las reuniones celebradas en Bilbao. 2001-2010.

Gráfico 3: Evolución de la estacionalidad de las reuniones celebradas en Bilbao.(%). 2009-2010

Gráfico 4: Reuniones celebradas en el Palacio Euskalduna en 2010.

Gráfico 5: Comparación del PIB turístico ISTE con el PIB español. (%). 2010.

Gráfico 6: Evolución de los visitantes a Bilbao. 2001-2010.

Gráfico 7: Procedencia de los visitantes del Estado. 2010.

Gráfico 8: Procedencia de los visitantes internacionales. 2010.

Gráfico 9: Evolución de las pernoctaciones en Bilbao. 2001-2010.

Gráfico 10: Evolución de la estacionalidad comparada de turismo y reuniones. 2010.

Gráfico 11: Distribución de las personas registradas en el Albergue de Bilbao, según procedencia. 2010.

Gráfico 12: Evolución comparada del grado de ocupación en la CAPV y Bilbao. 2000-2010.

[Gráfico 13: Establecimientos hoteleros por territorio y zona. 2010.

Gráfico 14: Dotación de plazas/día en establecimientos hoteleros según territorio. 2010.

Fuente: Eustat. Encuesta de establecimientos turísticos receptores.

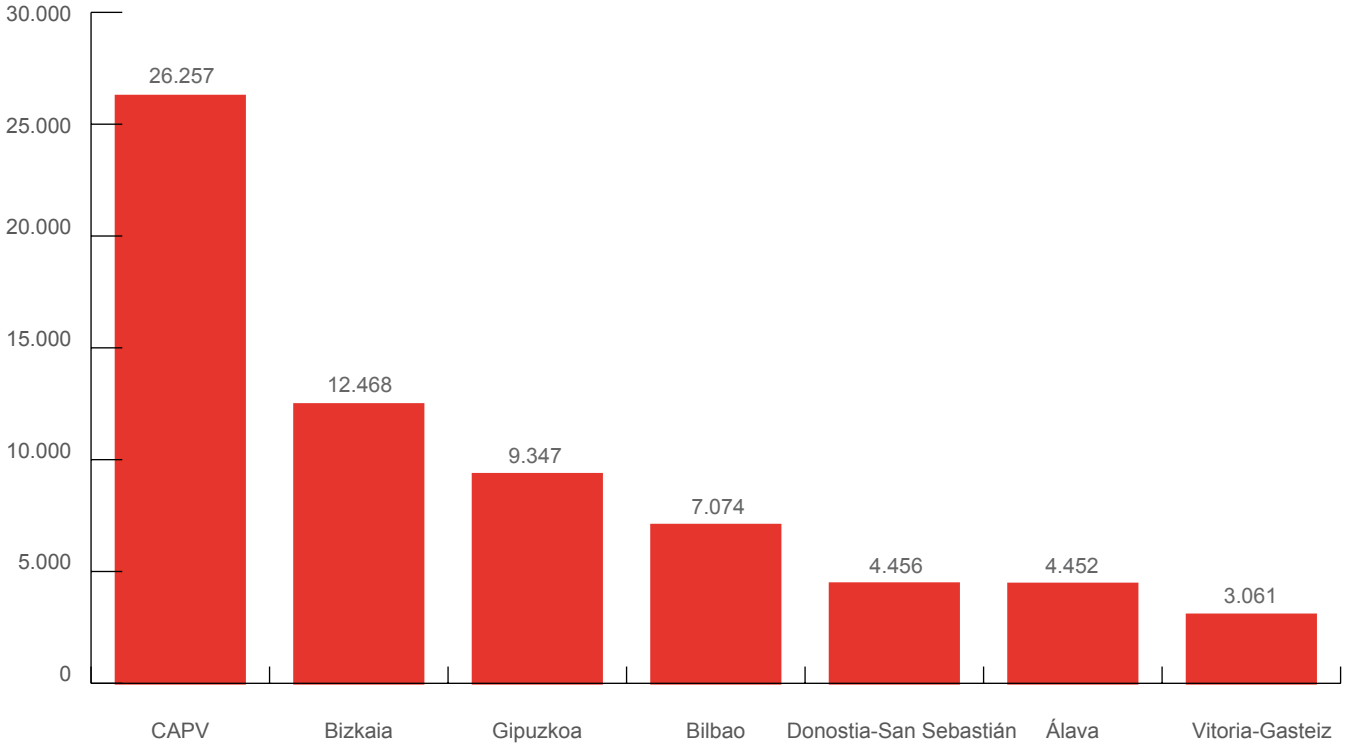

Gráfico 1: Distribución de las reuniones en el Estado según el lugar de celebración. 2009.

Gráfico 2: Evolución de las reuniones celebradas en Bilbao. 2001-2010.

Gráfico 3: Evolución de la estacionalidad de las reuniones celebradas en Bilbao.(%). 2009-2010

Gráfico 4: Reuniones celebradas en el Palacio Euskalduna en 2010.

Gráfico 5: Comparación del PIB turístico ISTE con el PIB español. (%). 2010.

Gráfico 6: Evolución de los visitantes a Bilbao. 2001-2010.

Gráfico 7: Procedencia de los visitantes del Estado. 2010.

Gráfico 8: Procedencia de los visitantes internacionales. 2010.

Gráfico 9: Evolución de las pernoctaciones en Bilbao. 2001-2010.

Gráfico 10: Evolución de la estacionalidad comparada de turismo y reuniones. 2010.

Gráfico 11: Distribución de las personas registradas en el Albergue de Bilbao, según procedencia. 2010.

Gráfico 12: Evolución comparada del grado de ocupación en la CAPV y Bilbao. 2000-2010.

Gráfico 13: Establecimientos hoteleros por territorio y zona. 2010.

[Gráfico 14: Dotación de plazas/día en establecimientos hoteleros según territorio. 2010.

Fuente: Eustat. Encuesta de establecimientos turísticos receptores.

[TABLAS

- Tabla 1: Evolución de las reuniones celebradas en Bilbao, por tipo. 2009-2010.
- Tabla 2: Evolución de la duración de las reuniones celebradas en Bilbao. (%). 2009-2010.
- Tabla 3: Sectores de las organizaciones generadoras de reuniones en Bilbao. 2010.
- Tabla 4: Evolución de los principales indicadores del BEC. 2008-2010
- Tabla 5: Certámenes celebrados en el BEC en 2010.
- Tabla 6: Evolución de los principales indicadores del Palacio Euskalduna. 2008-2010.
- Tabla 7: Evolución de los datos más relevantes del turismo en Bilbao. 2009-2010.
- Tabla 8: Evolución de la entrada y procedencia de visitantes a Bilbao. 2009-2010.
- Tabla 9: Entradas y pernoctaciones de viajeros en distintos ámbitos territoriales. 2010.

TIPO DE REUNIONES	2009	2010	Δ
Jornadas			
Seminarios	801	890	11%
Simposios			
Convenciones	104	103	-0,9%
Congresos	116	99	14,6%
Total	**1.021**	**1.092**	**6,9%**

Fuente: Bilbao Convention Bureau.

[Tabla 1: Evolución de las reuniones celebradas en Bilbao, por tipo. 2009-2010.
Tabla 2: Evolución de la duración de las reuniones celebradas en Bilbao. (%). 2009-2010.
Tabla 3: Sectores de las organizaciones generadoras de reuniones en Bilbao. 2010.
Tabla 4: Evolución de los principales indicadores del BEC. 2008-2010.
Tabla 5: Certámenes celebrados en el BEC en 2010.
Tabla 6: Evolución de los principales indicadores del Palacio Euskalduna. 2008-2010.
Tabla 7: Evolución de los datos más relevantes del turismo en Bilbao. 2009-2010.
Tabla 8: Evolución de la entrada y procedencia de visitantes a Bilbao. 2009-2010.
Tabla 9: Entradas y pernoctaciones de viajeros en distintos ámbitos territoriales. 2010.

DURACIÓN	2009	2010
Hasta 2 días	81%	82,6%
Entre 3 y 4 días	15,7%	13,7%
Más de 4 días	3,3%	3,7%
Duración media	1,69 días	1,68 días

Fuente: Bilbao Convention Bureau.

Tabla 1: Evolución de las reuniones celebradas en Bilbao, por tipo. 2009-2010.
[Tabla 2: Evolución de la duración de las reuniones celebradas en Bilbao. (%). 2009-2010.
Tabla 3: Sectores de las organizaciones generadoras de reuniones en Bilbao. 2010.
Tabla 4: Evolución de los principales indicadores del BEC. 2008-2010.
Tabla 5: Certámenes celebrados en el BEC en 2010.
Tabla 6: Evolución de los principales indicadores del Palacio Euskalduna. 2008-2010.
Tabla 7: Evolución de los datos más relevantes del turismo en Bilbao. 2009-2010.
Tabla 8: Evolución de la entrada y procedencia de visitantes a Bilbao. 2009-2010.
Tabla 9: Entradas y pernoctaciones de viajeros en distintos ámbitos territoriales. 2010.

SECTORES	BILBAO 2010	ESPAÑA 2009
Tecnológico industrial	22,5%	5,71%
Médico- sanitario	23,4%	21,54%
Cultural-Social	11,7%	9,58%
Económico-comercial	10,1%	22,37%
Público	10,1%	13,57%
Universitario	6,8%	8,15%
Otros	15,4%	12,67%
Científico	-	6,41%
TOTAL	**100**	**100**

Fuente: Bilbao Convention Bureau y Spain Convention Bureau.

Tabla 1: Evolución de las reuniones celebradas en Bilbao, por tipo. 2009-2010.
Tabla 2: Evolución de la duración de las reuniones celebradas en Bilbao. (%). 2009-2010.
[Tabla 3: Sectores de las organizaciones generadoras de reuniones en Bilbao. 2010.
Tabla 4: Evolución de los principales indicadores del BEC. 2008-2010.
Tabla 5: Certámenes celebrados en el BEC en 2010.
Tabla 6: Evolución de los principales indicadores del Palacio Euskalduna. 2008-2010.
Tabla 7: Evolución de los datos más relevantes del turismo en Bilbao. 2009-2010.
Tabla 8: Evolución de la entrada y procedencia de visitantes a Bilbao. 2009-2010.
Tabla 9: Entradas y pernoctaciones de viajeros en distintos ámbitos territoriales. 2010.

BEC	2008	2009	2010
Impacto económico (En términos de PIB)	92.666.463	69.566.704	80.091.771
Empleo	2.150	1.592	1.827
Ferias	17	21	20
Eventos	152	137	130
Espectáculos (Bizkaia Arena)	20	25	29
Expositores	2.345	2.253	1.936
Visitantes	1.109.176	1.227.887	1.292.074
Ocupación (Días celebración y montaje desmontaje)	291	300	285

Fuente: Bilbao Exhibition Centre – BEC.

Tabla 1: Evolución de las reuniones celebradas en Bilbao, por tipo. 2009-2010.
Tabla 2: Evolución de la duración de las reuniones celebradas en Bilbao. (%). 2009-2010.
Tabla 3: Sectores de las organizaciones generadoras de reuniones en Bilbao. 2010.
[Tabla 4: Evolución de los principales indicadores del BEC. 2008-2010.
Tabla 5: Certámenes celebrados en el BEC en 2010.
Tabla 6: Evolución de los principales indicadores del Palacio Euskalduna. 2008-2010.
Tabla 7: Evolución de los datos más relevantes del turismo en Bilbao. 2009-2010.
Tabla 8: Evolución de la entrada y procedencia de visitantes a Bilbao. 2009-2010.
Tabla 9: Entradas y pernoctaciones de viajeros en distintos ámbitos territoriales. 2010.

CERTAMEN	Expositores	M² netos ocupados	Visitantes	Visitantes profesionales
P.I.N.	65	27.228	295.000	-
TENDENCIAS CREATIVAS	75	2.101	18.492	-
CONSTRULAN	127	5.101	12.209	10.812
EXPOVACACIONES	266	6.437		1.294
EXPOCONSUMO	88	4.273	270.558	-
CREAMODA	95	3.490		-
BIEMH	482	26.171	38.893	33.814
EXPOBODAS	134	1.950	35.400	-
NAGUSI	52	3.868	81.500	-
FOSMINER	76	464	31.500	-
GAMERLAND	14	5.312	15.246	-
EXPONATUR	62	6.156	13.919	-
EXPOLAN	50	800	600	-
XXI DESEMBALAJE	88	3.520	2.144	-
IKAS-ART	37	4.425	5.000	-
EUSKAL ENCOUNTER	70	10.600	6.000	-
EMPRENDE	45	390	920	-
XXII DESEMBALAJE (2ª Edición)	106	4.440	4.519	-
TOTAL	**1.932**	**116.726**	**831.900**	**45.920**

Fuente: Bilbao Exhibition Centre.

Tabla 1: Evolución de las reuniones celebradas en Bilbao, por tipo. 2009-2010.
Tabla 2: Evolución de la duración de las reuniones celebradas en Bilbao. (%). 2009-2010.
Tabla 3: Sectores de las organizaciones generadoras de reuniones en Bilbao. 2010.
Tabla 4: Evolución de los principales indicadores del BEC. 2008-2010.
[Tabla 5: Certámenes celebrados en el BEC en 2010.
Tabla 6: Evolución de los principales indicadores del Palacio Euskalduna. 2008-2010.
Tabla 7: Evolución de los datos más relevantes del turismo en Bilbao. 2009-2010.
Tabla 8: Evolución de la entrada y procedencia de visitantes a Bilbao. 2009-2010.
Tabla 9: Entradas y pernoctaciones de viajeros en distintos ámbitos territoriales. 2010.

PALACIO EUSKALDUNA	2008	2009	2010
Eventos	850	901	846
Asistentes	494.994	504.970	485.735
Impacto económico (En términos de PIB)	60.000.000	88.600.000	88.050.000
Ocupación	94%	92%	94%
Superávit	800.000	300.000	427.600

Fuente: Palacio Euskalduna – Euskalduna Jauregia.

Tabla 1: Evolución de las reuniones celebradas en Bilbao 2009-2010, por tipo.
Tabla 2: Evolución de la duración de las reuniones celebradas en Bilbao 2009-2010 (%).
Tabla 3: Sectores de las organizaciones generadoras de reuniones en Bilbao 2010.
Tabla 4: Evolución de los principales indicadores del BEC, 2008-2010
Tabla 5: Certámenes celebrados en el BEC 2010.
Tabla 6: Evolución de los principales indicadores del Palacio Euskalduna, 2008-2010.
Tabla 7: Evolución de los datos más relevantes del turismo en Bilbao 2009-2010.
Tabla 8: Evolución de la entrada y procedencia de visitantes a Bilbao en 2009-2010.
Tabla 9: Entradas y pernoctaciones de viajeros en distintos ámbitos territoriales 2010.

INDICADORES	2009	2010	Δ
Establecimientos abiertos	53	55	3,8%
Plazas ofertadas/año	2.446.537	2.582.075	5,5%
Ocupación/plazas	46%	49.6%	7,8%
Entrada turistas	615.545	684.274	11,2%
Pernoctaciones	1.125.047	1.281.521	14%
Pasajero aéreo	3.654.951	3.888.969	6,4%
Cruceros	30	33	10%
Cruceristas	28.899	43.394	50,2%
Reuniones	1.021	1.092	6,9%
Congresistas	156.981	177.976	13,4%

Fuente: Bilbao Convention Bureau. Eustat.

Tabla 1: Evolución de las reuniones celebradas en Bilbao 2009-2010, por tipo.
Tabla 2: Evolución de la duración de las reuniones celebradas en Bilbao 2009-2010 (%).
Tabla 3: Sectores de las organizaciones generadoras de reuniones en Bilbao 2010.
Tabla 4: Evolución de los principales indicadores del BEC, 2008-2010
Tabla 5: Certámenes celebrados en el BEC 2010.
Tabla 6: Evolución de los principales indicadores del Palacio Euskalduna, 2008-2010.
[Tabla 7: Evolución de los datos más relevantes del turismo en Bilbao 2009-2010.
Tabla 8: Evolución de la entrada y procedencia de visitantes a Bilbao en 2009-2010.
Tabla 9: Entradas y pernoctaciones de viajeros en distintos ámbitos territoriales 2010.

PROCEDENCIA	2009	2010	Δ
Estatales	*408.021*	*440.933*	*8,1%*
Extranjeros/as	*207.524*	*243.341*	*17,2%*
Total	***615.545***	***684.274***	***11,2%***

Fuente: Bilbao Convention Bureau. Eustat.

Tabla 1: Evolución de las reuniones celebradas en Bilbao 2009-2010, por tipo.
Tabla 2: Evolución de la duración de las reuniones celebradas en Bilbao 2009-2010 (%).
Tabla 3: Sectores de las organizaciones generadoras de reuniones en Bilbao 2010.
Tabla 4: Evolución de los principales indicadores del BEC, 2008-2010
Tabla 5: Certámenes celebrados en el BEC 2010.
Tabla 6: Evolución de los principales indicadores del Palacio Euskalduna, 2008-2010.
Tabla 7: Evolución de los datos más relevantes del turismo en Bilbao 2009-2010.
[Tabla 8: Evolución de la entrada y procedencia de visitantes a Bilbao en 2009-2010.
Tabla 9: Entradas y pernoctaciones de viajeros en distintos ámbitos territoriales 2010.

2010	CAPV	BIZKAIA	BILBAO	DONOSTIA-SAN SEBASTIAN	VITORIA-GASTEIZ
Entradas	2.238.699	1.053.689	684.274	471.088	237.658
Pernoctaciones	4.214.060	1.953.692	1.281.521	910.217	452.818

Fuente: Bilbao Turismo y Eustat: Encuesta de Establecimientos Turísticos Receptores.

Tabla 1: Evolución de las reuniones celebradas en Bilbao 2009-2010, por tipo.
Tabla 2: Evolución de la duración de las reuniones celebradas en Bilbao 2009-2010 (%).
Tabla 3: Sectores de las organizaciones generadoras de reuniones en Bilbao 2010.
Tabla 4: Evolución de los principales indicadores del BEC, 2008-2010
Tabla 5: Certámenes celebrados en el BEC 2010.
Tabla 6: Evolución de los principales indicadores del Palacio Euskalduna, 2008-2010.
Tabla 7: Evolución de los datos más relevantes del turismo en Bilbao 2009-2010.
Tabla 8: Evolución de la entrada y procedencia de visitantes a Bilbao en 2009-2010.
[Tabla 9: Entradas y pernoctaciones de viajeros en distintos ámbitos territoriales 2010.








CAPÍTULO 11

La sociedad de la información. Investigación, desarrollo e innovación tecnológica

La sociedad de la información
Innovación, investigación y desarrollo tecnológico

B Anuario Socieconómico de Bilbao 2010

La sociedad de la información

[El sector de las tecnologías de la información y la comunicación

El Informe "El hipersector TIC español 2010" publicado por la Asociación Multisectorial de Empresas de la Electrónica, las Tecnologías de la Información y la Comunicación, de las Telecomunicaciones y de los Contenidos Digitales (AMETIC) muestra a nivel estatal los principales datos de la evolución a lo largo del año 2010 del conocido como Hipersector TIC, que de forma agregada obtuvo en 2010 una facturación de 82.211 millones de euros. El valor añadido del sector TIC representa el 3,3% cifra que se acerca bastante al 3,39% de la UE. Con una gran desigualdad entre subsectores pues tan sólo el 2,82% de ese valor añadido se origina en los sectores TIC industriales.

Por lo que afecta al comercio exterior, el balance es claramente negativo con un déficit comercial de más de once mil millones de euros, el mayor de la UE.

Según el Informe eEspaña 2011 realizado por la Fundación Orange, el personal ocupado del sector TIC en el estado lo componen 418.635 personas lo que supone el 2% del empleo total. El sector concentra, además, el 16,6% de los gastos de I+D del total de sectores, porcentaje que asciende al 20,75% en el caso de los gastos en actividades innovadoras en general.

Los Servicios de Telecomunicación son el área más importante de actividad dentro del hipersector pues representan el 47% del total, siendo la segunda actividad en importancia la de las Tecnologías de la Información con un peso del 19%.

Los Contenidos Digitales aún siendo el último área incluido en este análisis aportan un 11% al mercado total mientras que el resto de la facturación procede de los sectores vinculados al ámbito de la Electrónica (de consumo, profesional, componentes electrónicos, etc).

Con relación al año anterior el comportamiento de los subsectores demuestra que tanto las mejoras como los descensos de las cifras de negocio se han caracterizado por la moderación.

Por lo que se refiere al subsector de Tecnologías de la Información (TI), -que tradicionalmente se estructuraba en seis bloques-, en 2010 ha reducido el análisis de su información de mercado a tres: hardware (donde se han integrado los consumibles y los equipos ofimáticos), software y servicios TI (donde se han incluido los servicios informáticos y telemáticos).

Tabla 1: Mercado del hipersector TIC en el estado (millones de euros) y tasa de crecimiento (%). 2010.

	2009	2010	Δ 2010/2009 %	% MERCADO
Tecnologías de la Información	16.128	16.607	3%	18,83%
Industrias de Telecomunicación	4.098	4.096	0%	4,64%
Servicios de Telecomunicación	42.713	41.447	-3%	46,99%
Electrónica de Consumo	3.899	3.938	1%	4,46%
Componentes Electrónicos	2.343	2.408	3%	2,73%
Electrónica Profesional	2.108	2.004	-5%	2,27%
Contenidos Digitales	9.265	9.630	5%	10,92%
Otros	7.669	8.081	4%	9,16%
Total Mercado Hipersector TIC	**88.223**	**88.211**	**0%**	**100%**

Fuente: AMETIC

En 2010, tras las importantes caídas registradas el año anterior se ha vuelto al camino de crecimiento y se ha concluido el ejercicio con una cifra de facturación global que alcanzando los 18.097 millones de euros ha supuesto un incremento interanual del 3,6% que puede ser inicio de un ciclo de recuperación.

El total de empresas que opera en el sector en 2010 asciende a 16.804 compañías, 840 más que el año pasado, un 5,3% de ascenso interanual.

[El sector de las tecnologías de la información y la comunicación
El sector TIC en la C.A. de Euskadi
La sociedad de la información en las empresas
Equipamientos de las empresas en tecnologías de la información en la CAPV
Acceso a internet
La disposición de la página web
El comercio electrónico
La sociedad de la información en los hogares
Equipamientos informáticos, televisivos y telefónicos en las familias de Bizkaia y la CAPV
Población de más de 15 años usuaria de internet en el hogar
Población de 15 y más años usuaria de internet por su relación con el comercio eletrónico

Gráfico 1: Distribución de sedes de empresas TIC por CC.AA. (en %).

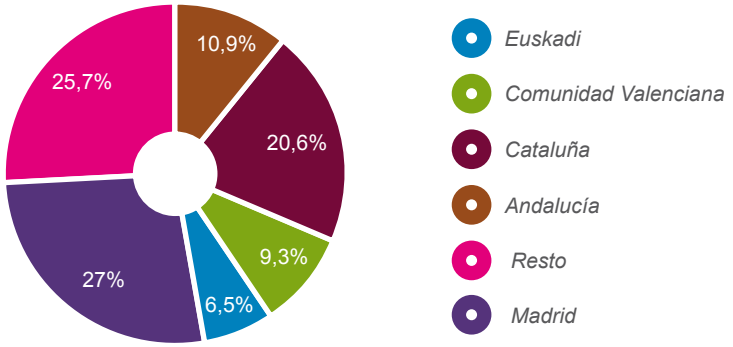

Fuente: AMETIC, INE.

Durante este año no se han producido variaciones relevantes en la concentración de sedes por Comunidades Autónomas, aunque destaca la reducción del peso relativo de la C.A. de Euskadi que ha pasado a aportar el 6,5% de sedes en 2010 tras haber supuesto un 7,4% en el ejercicio anterior. Lo contrario sucede con la Comunidad de Madrid que ha incrementado sus cifras en el subsector del 26,4% al 27%. De hecho esta comunidad junto a Cataluña por su capacidad para generar volumen de negocio reúnen al 47,6% de sociedades.

[El sector de las tecnologías de la información y la comunicación
El sector TIC en la C.A. de Euskadi
La sociedad de la información en las empresas
Equipamientos de las empresas en tecnologías de la información en la CAPV
Acceso a internet
La disposición de la página web
El comercio electrónico
La sociedad de la información en los hogares
Equipamientos informáticos, televisivos y telefónicos en las familias de Bizkaia y la CAPV
Población de más de 15 años usuaria de internet en el hogar
Población de 15 y más años usuaria de internet por su relación con el comercio eletrónico

[El sector TIC en la C.A. de Euskadi

El sector de las Tecnologías de la Información y la Comunicación agrupa en la C.A. de Euskadi a 2.099 empresas y ocupa a algo más de 23.000 personas. Las empresas TIC suponen el 1,2% del total de empresas y son generadoras del 3,1% del PIB de la comunidad.

El sector logró una cifra de negocios de 4.096,4 millones de euros generando una riqueza en términos de valor añadido de 1.836,8 millones de euros en 2009.

Se trata además del sector con las empresas más innovadoras y facilitadoras de la I+D, actividad que realizan el 8,5% de ellas muy por encima del 0,9% de las empresas en general. Los 83 millones de euros de gasto interno en I+D que estas empresas suponen concentra el 8,5% del gasto total. Destaca también el 6,2% de personas empleadas (1.423) en el sector con dedicación plena a la I+D.

En cuanto a la innovación, en 2009 el 16,8% de los establecimientos del sector TIC fueron innovadores frente al 14,6% del total de sectores. Atendiendo al tamaño de las empresas, en las de 10 y más empleados se alcanzaron unos porcentajes del 47,8% de empresas innovadoras en el sector TIC frente a un 29,8% en el total de los sectores.

En cuanto al gasto en innovación, los establecimientos TIC destinaron a ese fin 204,4 millones de euros, el 7,4% del gasto total de empresas. De este gasto, 182,7 millones correspondieron a establecimientos de 10 y más empleados.

El uso del comercio electrónico, como el resto de las tecnologías TIC, está más extendido entre las empresas de este sector que en el resto de los sectores, pero sin tener todavía una implantación considerable, especialmente por el lado de las ventas. Así, los establecimientos que compraron por ese medio llegaron al 50,7% y los que realizaron ventas, el 11,0% frente a un 13,8% y un 3,4% respectivamente en el total de sectores.

Por otra parte, el impacto que tiene el sector TIC en el comercio exterior de bienes apenas se significa pues de hecho las exportaciones supusieron 183 millones de euros sobre un total de 14.945 millones y las importaciones alcanzaron 340 millones de los 12.294 millones de importaciones totales. En este sentido destacan los componentes electrónicos (49,6%) en exportaciones, mientras que en importaciones sobresalen los equipos de telecomunicaciones (25,5%), otros productos TIC (24,3%) y componentes electrónicos (22,4%).

Por último, comparando los datos del sector TIC en la C. A. de Euskadi y en el conjunto del Estado en las empresas de 10 y más personas empleadas, se puede concluir que: los porcentajes de empresas innovadoras y de intensidad en innovación son superiores en Euskadi, mientras que en la utilización del comercio electrónico es en el conjunto del Estado donde se obtienen mejores resultados. En cuanto al uso de tecnologías TIC los porcentajes obtenidos son prácticamente similares.

Gráfico 2: Datos del sector TIC. C.A. de Euskadi y Estado. (Empresas de 10 y más personas empleadas).

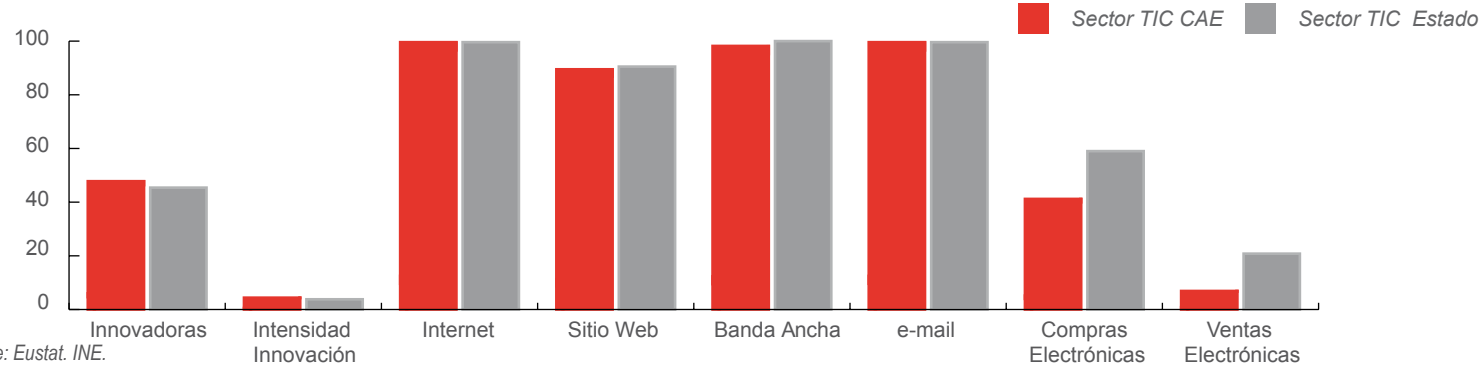

Fuente: Eustat. INE.

[El sector de las tecnologías de la información y la comunicación
[El sector TIC en la C.A. de Euskadi
La sociedad de la información en las empresas
Equipamientos de las empresas en tecnologías de la información en la CAPV
Acceso a internet
La disposición de la página web
El comercio electrónico
La sociedad de la información en los hogares
Equipamientos informáticos, televisivos y telefónicos en las familias de Bizkaia y la CAPV
Población de más de 15 años usuaria de internet en el hogar
Población de 15 y más años usuaria de internet por su relación con el comercio eletrónico

[La sociedad de la información en las empresas

[Equipamientos de las empresas en tecnologías de la información en la CAPV

En la CAPV, según datos del Eustat obtenidos en la Encuesta Sociedad de la Información en las Empresas –ESI-, en el primer trimestre de 2010, las empresas vascas han conseguido una mejora de sus equipamientos TIC. En este sentido, los datos proporcionados nos revelan que el 76,5% de los establecimientos disponen de ordenador (aumento de 0,5 puntos porcentuales en el último año), el 69,9% de Internet (crecimiento de 0,3 puntos) y el 68,3% de correo electrónico. El teléfono móvil continúa siendo el equipamiento con mayor implantación en los establecimientos vascos ya que el 81,7% disponen del mismo.

Las empresas de 10 o más personas trabajadoras presentan porcentajes muy superiores, siendo el 75,4% las que disponen de página web, 98,1% de ordenador, 93,4% teléfono móvil, 96,2% acceso a Internet y 96,6% correo electrónico. La mejora de sus equipamientos TIC es notoria aunque el ritmo de crecimiento se ralentiza en éstas al haber alcanzado ya casi el umbral de disponibilidad (excepto en páginas web).

La implantación de estas tecnologías en los tres territorios históricos presenta diferencias poco significativas, pero es el territorio de Álava el que más despunta seguido del de Gipuzkoa. Así, en Álava, el 80,9% de los establecimientos dispone de ordenador personal y el 84% de teléfono móvil. En Gipuzkoa, las cifras son del 78,7% y 82% respectivamente, mientras que en Bizkaia son ligeramente inferiores (73,9% y 81%).

La penetración de Internet en las empresas vascas alcanza el 69,9% del total de establecimientos, lo que supone un incremento de 0,3 puntos porcentuales en el último año. Entre los diferentes Territorios Históricos apenas existen diferencias, siendo Álava la que mayor penetración de Internet presenta (73,4%), seguido de Gipuzkoa con un 72,2% y Bizkaia con 67,6% de los establecimientos.

Gráfico 3: Establecimientos con ordenador, acceso a Internet y correo electrónico, por ámbitos territoriales. (% sobre establecimientos). 2010.

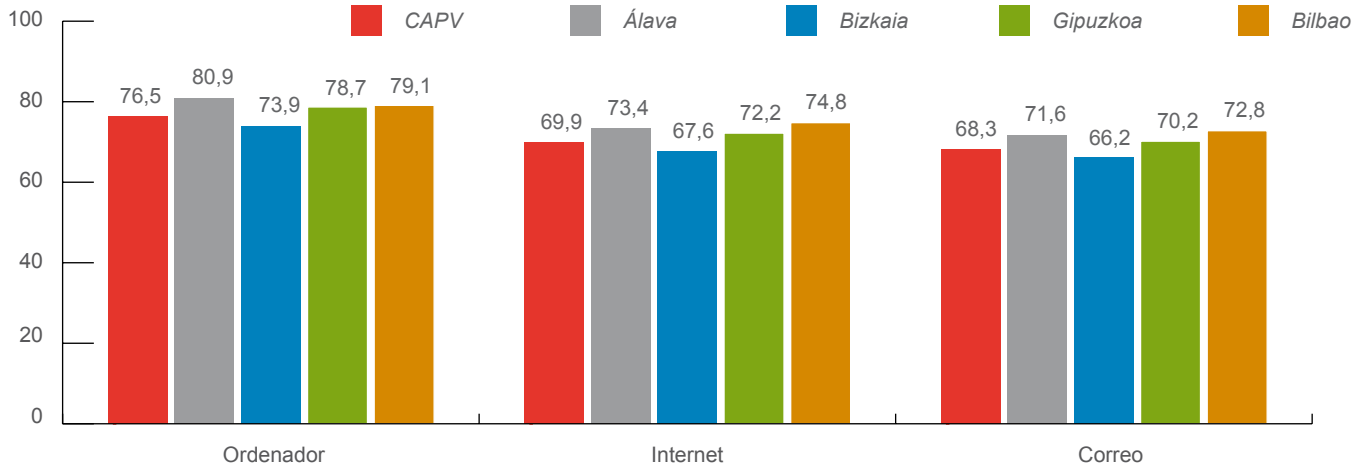

Fuente: Eustat, Encuesta Sociedad de la Información- ESI-Empresas. 2010.

El sector de las tecnologías de la información y la comunicación
El sector TIC en la C.A. de Euskadi
[La sociedad de la información en las empresas
[Equipamientos de las empresas en tecnologías de la información en la CAPV
Acceso a internet
La disposición de la página web
El comercio electrónico
La sociedad de la información en los hogares
Equipamientos informáticos, televisivos y telefónicos en las familias de Bizkaia y la CAPV
Población de más de 15 años usuaria de internet en el hogar
Población de 15 y más años usuaria de internet por su relación con el comercio eletrónico

Según datos del Eustat, los porcentajes de personas empleadas que utilizan estas tecnologías en la CAPV son muy similares, independientemente del tamaño que tenga el establecimiento, debido, entre otras razones, al mayor progreso en los establecimientos pequeños y a que, en los grandes, no toda las plantilla tiene acceso a estos equipamientos. El 64,1% del personal ocupado utiliza el ordenador y el 53,8% cuenta con acceso a Internet. En Bizkaia es donde mayor uso se da de estas tecnologías, el 55,1%, mientras que en los territorios de Gipuzkoa y Álava es del 53,7% y 49,7%.

Más de la mitad de los establecimientos ubicados en Euskadi disponen de correo electrónico, siendo Álava la que presenta un mayor porcentaje (71,6 %) pero sin apenas diferencias significativas con el resto de territorios (Gipuzkoa, 70,2% y Bizkaia, 66,2%).

En el municipio de Bilbao, el 79,1% de las empresas están equipadas con ordenadores, siendo los establecimientos de 10 y más personas empleadas los más preparados (98% cuentan con ordenadores). Del total de las empresas que cuentan con este equipamiento, el 74,8% disponen de conexión a Internet, siendo la vía de acceso mayoritaria el ADSL. En cuanto al correo electrónico, su presencia es del 72,8%, mientras que la del móvil alcanza el 79,1%.

Gráfico 4: Equipamientos TI en establecimientos de Bilbao por tamaño de empresa. 2010.

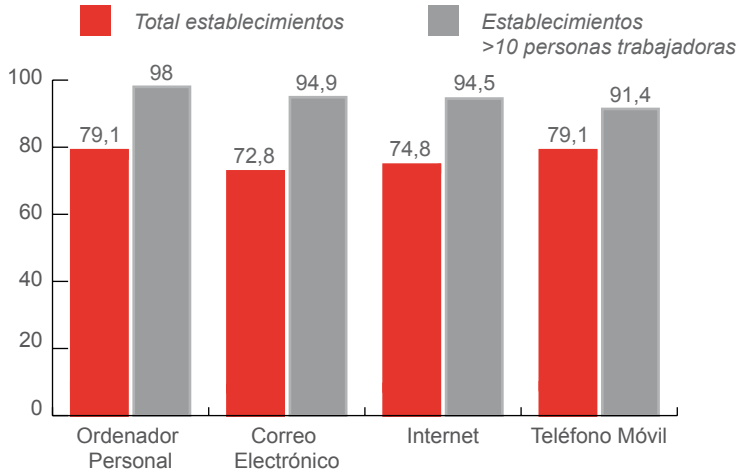

Fuente: Eustat, Encuesta Sociedad de la Información- ESI-Empresas. 2010.

Como puede observarse en el gráfico 4 cuando el análisis sobre los equipamientos se realiza sobre el estrato de establecimientos de más de 10 personas empleadas las cifras aumentan significativamente, llegándose por ejemplo en el caso del ordenador a una presencia casi universal.

El sector de las tecnologías de la información y la comunicación
El sector TIC en la C.A. de Euskadi
[La sociedad de la información en las empresas
[Equipamientos de las empresas en tecnologías de la información en la CAPV
Acceso a internet
La disposición de la página web
El comercio electrónico
La sociedad de la información en los hogares
Equipamientos informáticos, televisivos y telefónicos en las familias de Bizkaia y la CAPV
Población de más de 15 años usuaria de internet en el hogar
Población de 15 y más años usuaria de internet por su relación con el comercio eletrónico

[Acceso a internet

Según datos del Eustat, las conexiones a Internet de los establecimientos en la CAPV se realizan mayoritariamente a través de líneas ADSL. Este tipo de acceso supone el 85,7% del total de las empresas, disminuyendo ligeramente, con respecto al año anterior debido al crecimiento de las conexiones móviles y las de cable (fibra óptica). Así, el 23% accede mediante conexiones de aparatos móviles como el teléfono, la PDA, etc, y el 23,5% por cable. Otras conexiones como las de RDSI tan sólo suponen el 10,5%.

En las empresas de 10 o más personas empleadas, el acceso a Internet es del 96,2%, siendo también las líneas ADSL las de mayor preferencia, con un 90,3% de utilización. La conexión a través del móvil adquiere cada vez mayor relevancia, así, el porcentaje alcanzado es del 39,5%, en detrimento de las propias líneas ADSL que disminuyen ligeramente su porcentaje de utilización.

En cuanto al uso que hacen de Internet, las empresas utilizan sus conexiones para buscar sobre todo información, obtener servicios bancarios o financieros y realizar trámites administrativos.

Por territorios históricos, no hay apenas diferencias significativas, ya que la conexión predominante es el ADSL, seguida de la conexión vía móvil en el territorio de Álava. En Gipuzkoa y Bizkaia, la segunda opción con más presencia es la de cable (fibra óptica).

Del análisis concreto de Bilbao en 2010 se desprende que la conexión a través de ADSL es la mayoritaria, situándose en un 87,5%. Esta cifra disminuye ligeramente respecto al año anterior (89,3%), ya que la conexión vía móvil es elegida cada vez por más personas. El 27% de los establecimientos se conectan a Internet a través de teléfonos móviles, incrementándose ese porcentaje hasta el 43,1% en el caso de las empresas con más de 10 empleados. Estas cifras contrastan con las del año anterior, en el que la conexión fue del 18,5% respecto a la totalidad de establecimientos y del 30,3% en el caso de las de más de 10 personas empleadas.

En cuanto a la utilización que de Internet realizan los establecimientos de la CAPV y de Bilbao, el uso más importante es la búsqueda documental que, en ambos casos, se produce en más del 97% de ellos.

La obtención de información bancaria y la realización de trámites con la administración pública son los siguientes usos en frecuencia, que en el caso de las empresas de 10 o más trabajadores, alcanzan y/o superan el 80%.

No obstante lo más significativo en este aspecto es la lenta evolución de la utilización de Internet como medio para la compra o venta de bienes y servicios. De hecho en 2010 se observa un descenso de los dos usos en las empresas de la CAPV, resultando que el 19,6% realiza compras y el 4,9% ventas.

En los establecimientos de 10 o más trabajadores las compras crecen un 1,3% y las ventas muestran un mejor comportamiento alcanzando al 8,3% de empresas.

Gráfico 5: Establecimientos de 10 o más trabajadores con acceso a Internet en la CAPV y Bilbao, por tipo de utilización. (% Empresas). 2010.

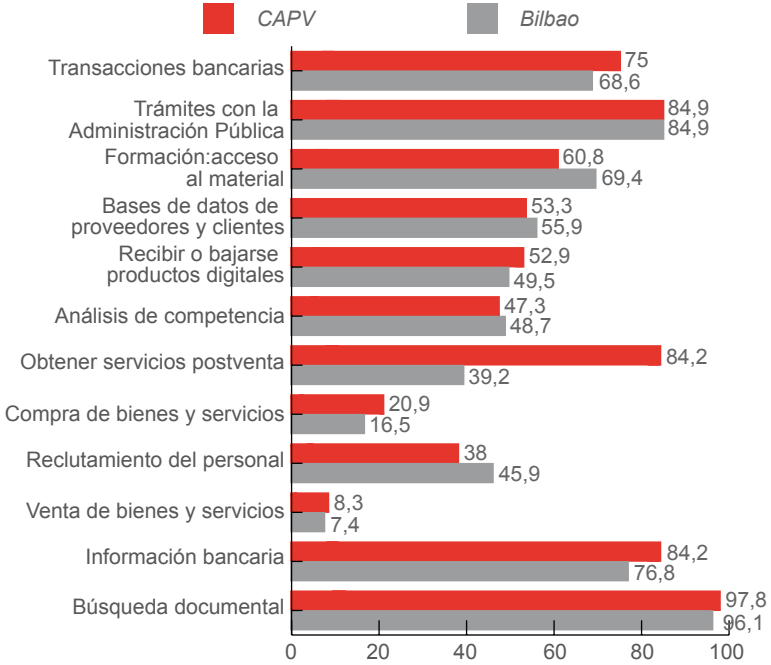

Fuente: Eustat. Encuesta Sociedad de la Información- ESI-Empresas. 2010.

El sector de las tecnologías de la información y la comunicación
El sector TIC en la C.A. de Euskadi
La sociedad de la información en las empresas
Equipamientos de las empresas en tecnologías de la información en la CAPV
[Acceso a internet
La disposición de la página web
El comercio electrónico
La sociedad de la información en los hogares
Equipamientos informáticos, televisivos y telefónicos en las familias de Bizkaia y la CAPV
Población de más de 15 años usuaria de internet en el hogar
Población de 15 y más años usuaria de internet por su relación con el comercio eletrónico

[La disposición de la página web

Un indicador avanzado al analizar la posición que ocupan las empresas en el uso de las nuevas tecnologías, es conocer su presencia en Internet a través de una página Web. Los datos de la CAPV, muestran una limitada presencia de las empresas en la red (33,9%) y aunque se detecta una mejoría respecto al año anterior (un incremento de 1,5 puntos porcentuales), siguen siendo las empresas grandes las que tienen una mayor disponibilidad de página web, con una relevante diferencia respecto a las pequeñas empresas.

Por territorios, según datos del Eustat, no hay apenas diferencias, destacando Álava con un 35,6% de las empresas con página web, Gipuzkoa, con un 34,1% y Bizkaia con un 33,3%. En el caso del municipio de Bilbao el porcentaje se eleva hasta el 37,9%.

Como sucediera con el nivel de equipamiento informático, a mayor tamaño de la empresa, mayor porcentaje de empresas con página Web. La presencia en la red mediante página Web alcanza un 75,4% en el total de las empresas de Bizkaia de 10 o más personas empleadas y llega al 79,4% en Bilbao para el mismo estrato de empresas.

En términos de propiedad, las páginas web que disponen de servidor propio en los establecimientos bilbaínos suponen el 18,4%, mientras que las que recurren a servidores ajenos son el 19,5%.

En cuanto a las prestaciones que ofrecen las empresas en sus páginas web, el 97,7% presenta información general de la empresa y en el 71,4% una lista o catálogo de bienes y servicios. El idioma predominante para dar la información es el castellano, aunque el euskera y el inglés están presentes en muchas de ellas.

Gráfico 6: Establecimientos con sitio Web en Bilbao, por prestaciones. (%Empresas). 2010.

Fuente: Eustat. Encuesta Sociedad de la Información- ESI-Empresas. 2010.

El sector de las tecnologías de la información y la comunicación
El sector TIC en la C.A. de Euskadi
La sociedad de la información en las empresas
Equipamientos de las empresas en tecnologías de la información en la CAPV
Acceso a internet
[La disposición de la página web
El comercio electrónico
La sociedad de la información en los hogares
Equipamientos informáticos, televisivos y telefónicos en las familias de Bizkaia y la CAPV
Población de más de 15 años usuaria de internet en el hogar
Población de 15 y más años usuaria de internet por su relación con el comercio eletrónico

[El comercio electrónico

Según la Encuesta del uso de TIC y Comercio Electrónico en las empresas 2010-2011 realizada por el INE, el 23,3% de empresas españolas ha realizado actividades de compra mediante comercio electrónico, un 0,8% más que el pasado año. Respecto a las ventas, el porcentaje es del 12,2% y desciende 0,9 puntos porcentuales respecto al 2009. El negocio de las ventas electrónicas experimenta un decremento interanual del 0,5% alcanzando el 11,5% del volumen total de ventas.

Tomando como referencia más cercana los datos del Eustat, las empresas con comercio electrónico en la CAPV en el año 2010 representan el 15,1%, manteniéndose en parecido nivel al año anterior y, como entonces, superando a Bizkaia que con un 13,8% es el territorio histórico con menor uso del comercio electrónico. Los establecimientos de Bilbao con 15,8% mejoran el dato general de la CAPV y en el caso de los de 10 y más empleados superan el 22%.

En las transacciones on-line por comercio electrónico en la CAPV predominan las compras (14,2%) frente a las ventas (3,9%), aunque en 2010 destaca el crecimiento de estas últimas. Para las empresas de 10 y más empleados las compras ascienden hasta el 20,3% y hasta el 8,5% las ventas.

Por rama de actividad tanto en la C.A. de Euskadi como en Bilbao la actividad industrial es la que más compras y ventas realiza a través de Internet; y si nos centramos en el tamaño de las empresas son las de 10 o más personas empleadas situadas en la CAPV las que logran las mejores cifras de utilización del comercio electrónico, siendo en el estrato "de 50 a 99" donde en magnitudes relativas mayor porcentaje de empresas (29,5%) usa esa modalidad de comercio. En el caso de Bilbao, y para los establecimientos de 10 o más trabajadores, el 22,1% realiza comercio electrónico, muy por encima compras (17,5%) de ventas (7%).

El volumen de negocio generado en el año 2010 a través de la red y de otros sistemas electrónicos como e-mail o intercambio de datos electrónicos (EDI), se elevó en la CAPV hasta los 8.773,6 millones de euros en el caso de las ventas, de los que el 35,8% corresponden a Bizkaia y a Bilbao 553.200.000 €. Las compras electrónicas ascienden a 5.284,7 millones de euros de los que 2.889,8 conciernen a las realizadas en establecimientos de Bizkaia, siendo el 17,6% las realizadas en Bilbao.

Visto lo anterior se puede concluir que el comercio electrónico sigue aumentando en cifras económicas y manteniéndose en lo que afecta al número de empresas que participan de ese comercio. Establecimientos que señalan como principales frenos para no utilizar esa modalidad de comercio, de una parte la creencia de no tener productos o servicios adecuados para la red y de otra cierta desconfianza con el soporte y con las garantías de seguridad que ofrece su uso.

Tabla 2: Compras y ventas a través de comercio electrónico según el territorio. (Millones de euros).

	Compras (*)			Ventas (*)		
	2009	2010	10/09	2009	2010	10/09
C.A. de Euskadi	4.626,4	5.284,8	14,2	7.401,8	8.773,6	18,5
Araba	713,1	782,1	9,7	2.742,1	3.161,4	15,3
Bizkaia	2.564,6	2.889,8	12,7	2.635,7	3.141,8	19,2
Gipuzkoa	1.348,7	1.612,9	19,6	2.024,0	2.470,4	22,1
Bilbao	756,5	778,2	2,9	379,3	553,2	45,8

(*) Millones de euros
Fuente: EUSTAT. Encuesta sobre la Sociedad de la Información –ESI- Empresas

El sector de las tecnologías de la información y la comunicación
El sector TIC en la C.A. de Euskadi
La sociedad de la información en las empresas
Equipamientos de las empresas en tecnologías de la información en la CAPV
Acceso a internet
La disposición de la página web
[El comercio electrónico
La sociedad de la información en los hogares
Equipamientos informáticos, televisivos y telefónicos en las familias de Bizkaia y la CAPV
Población de más de 15 años usuaria de internet en el hogar
Población de 15 y más años usuaria de internet por su relación con el comercio eletrónico

[La sociedad de la información en los hogares

[Equipamientos informáticos, televisivos y telefónicos en las familias de Bizkaia y la CAPV

La Encuesta Sociedad de la Información Familias –ESIF- del Eustat nos informa de manera periódica sobre la implantación de las nuevas Tecnologías de la Información y la Comunicación en la CAPV. En concreto, nos ofrece un conocimiento más específico sobre los equipamientos utilizados, ya sea en los mismos hogares o en centros de trabajo, y el uso que se hace de ellos, sobretodo de Internet. Así, según datos correspondientes al primer trimestre de 2010, el 61,4% de las familias vascas dispone de ordenador, el 54,9% conexión a Internet y el 90,1% de teléfono móvil. El aumento es relevante en todos los equipamientos destacando el incremento de tres puntos porcentuales en las conexiones a Internet.

Por territorios históricos, la presencia del ordenador en los hogares vascos es más significativa en Gipuzkoa con un 62,8%, seguido de Bizkaia. En este último, el porcentaje de hogares que disponen del mismo (61,3%) es my similar al de la media de la CAPV. En Álava, sin embargo, la penetración es inferior al de los otros territorios (58,3%).

Con respecto a la conexión a Internet desde los hogares, se produce un aumento del número de hogares que disponen de ella en el conjunto de CAPV. En Gipuzkoa, el porcentaje es del 53,9%, mientras que en Álava y Bizkaia éstos alcanzan el 53,3% y el 54,4% respectivamente.

Las diferencias en los equipamientos son sustanciales según la tipología de los hogares hasta el punto de que el 84,5% de las familias con hijos tiene ordenador y el 77,5% conexión a Internet, mientras que en los hogares unipersonales tan sólo un 31,9% tiene ordenador y un 26,2% puede conectarse a Internet.

Con respecto al grado de desarrollo tecnológico de los hogares en los equipamientos televisivos, es de destacar que en los tres territorios históricos predomina la presencia de la televisión con teletexto. Así, en Álava, el porcentaje de familias con este equipamiento asciende al 79,6% del total. La antena parabólica es el segundo elemento con mayor relevancia entre las familias alavesas, así, disponen de la misma un 13% del total de las familias. En Gipuzkoa, el segundo equipamiento más relevante es la televisión por cable, y en Bizkaia el vídeo (11,7%).

El cuanto al teléfono móvil, éste sigue siendo el equipamiento más numeroso en la CAPV, su presencia en el territorio de Bizkaia alcanza el 91,4%.

El sector de las tecnologías de la información y la comunicación
El sector TIC en la C.A. de Euskadi
La sociedad de la información en las empresas
Equipamientos de las empresas en tecnologías de la información en la CAPV
Acceso a internet
La disposición de la página web
El comercio electrónico
[La sociedad de la información en los hogares
[Equipamientos informáticos, televisivos y telefónicos en las familias de Bizkaia y la CAPV
Población de más de 15 años usuaria de internet en el hogar
Población de 15 y más años usuaria de internet por su relación con el comercio eletrónico

[Población de más de 15 años usuaria de internet en el hogar

La utilización de las TICs y el acceso al equipamiento tecnológico entre la población vasca continúan incrementándose, aunque con una distribución desigual que depende de variables como la edad, la relación con la actividad y el nivel de instrucción.

Las personas de 15 y más años usuarias de Internet en la CAPV aumentaron en el primer trimestre de 2010 llegando a ser 991.000. Esto supone un 52,6% del conjunto de la población vasca en la misma franja de edad, creciendo un 4,3% respecto al primer trimestre de 2009. En Bizkaia, el número de personas usuarias decrece ligeramente con respecto al periodo anterior, pasando del 51,7 al 49,9%.

Atendiendo a la edad, en la CAPV, sobresale el crecimiento de las personas usuarias de Internet en la franja entre 15 y 24 años, con un aumento de 2,7 puntos porcentuales respecto al mismo periodo del año anterior. Asimismo, los usuarios de Internet de 65 y más años registran un incremento de 2 puntos, mientras desciende 2 puntos porcentuales el grupo de edad entre 25 y 34 años.

Gráfico 7: Población de 15 y más años usuaria de Internet en la CAPV por edad. (%). 2010.

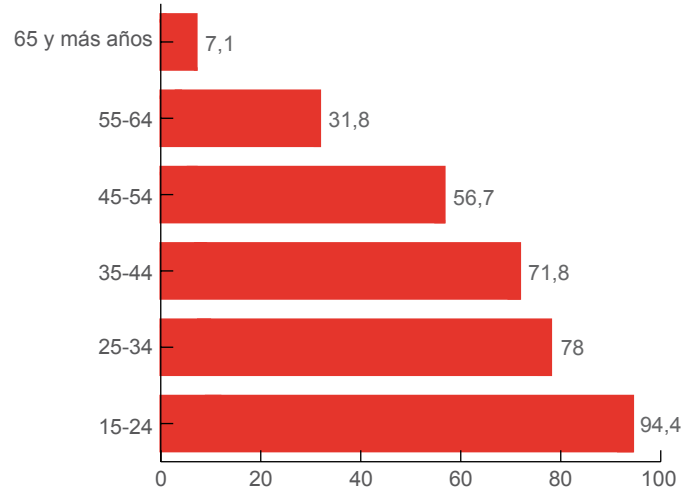

Fuente: Eustat. Encuesta sobre la Sociedad de la Información. Familias (ESIF), 2010

En el territorio de Bizkaia, el número de personas usuarias de Internet decrece 1,9 puntos, quedando finalmente en el 49,9% el porcentaje de la población de 15 y más años usuaria de Internet. Este es el único territorio en el que se produce un descenso ya que en Álava y Gipuzkoa se experimentan incrementos de 5,2 y 3,8 puntos porcentuales respectivamente.

Por sexos, según Eustat, el 52,3% de personas usuarias de Internet en la CAPV son hombres mientras que el 47,7 son mujeres lo que reduce en 0,6 puntos la brecha de género respecto al 2009. En el caso de Bizkaia, la diferencia entre sexos es menor, 51,4% para los hombres y 48,6% para las mujeres.

Por lo que respecta a la actividad, el 96,2% de la población estudiante es usuaria de Internet, mientras que entre la población ocupada lo es el 70,4% y entre las personas inactivas y paradas el 23,1%. El mayor crecimiento respecto al año 2009, con un 17,3%, se da entre las personas inactivas y paradas; en el caso del colectivo de estudiantes, el porcentaje de personas usuarias de Internet se incrementa en un 3,9% y, por último, en el de personas ocupadas aumenta un 1,2%.

Un 91% de las personas que se conectan a Internet lo hace en el espacio privado de su hogar, produciéndose un aumento en las conexiones respecto al periodo anterior. Los accesos desde el lugar de trabajo no sufren ninguna variación mientras que, los que se producen desde centros de estudios y otros lugares como cibercafés, hoteles, etc han sufrido descensos, con bajadas del 10,4% en el caso de los centros de estudios.

Las páginas Web más visitadas por internautas en la CAPV lo siguen liderando en los últimos años los medios de comunicación. A estas les siguen las plataformas de correo electrónico, las redes sociales, las instituciones, las de banca electrónica y las páginas relativas al ocio y viajes.

Elcorreodigital.com con 166.000 menciones sigue siendo con diferencia, la página Web más visitada en 2010 en el ámbito territorial de la CAPV. En concreto, el 14% de quienes utilizan Internet frecuentan este medio. “Diariovasco.com” con un 6,8% y “marca.es” con un 4,6%

El sector de las tecnologías de la información y la comunicación
El sector TIC en la C.A. de Euskadi
La sociedad de la información en las empresas
Equipamientos de las empresas en tecnologías de la información en la CAPV
Acceso a internet
La disposición de la página web
El comercio electrónico
[La sociedad de la información en los hogares
Equipamientos informáticos, televisivos y telefónicos en las familias de Bizkaia y la CAPV
[Población de más de 15 años usuaria de internet en el hogar
Población de 15 y más años usuaria de internet por su relación con el comercio eletrónico

son los dos medios de comunicación que le siguen. La segunda posición de este ranking la ocupa la plataforma de correo electrónico "hotmail.com", con casi 160.000 visitas.

Gráfico 8: 10 Webs más visitadas por las personas usuarias de Internet. (Miles de menciones). 2010.

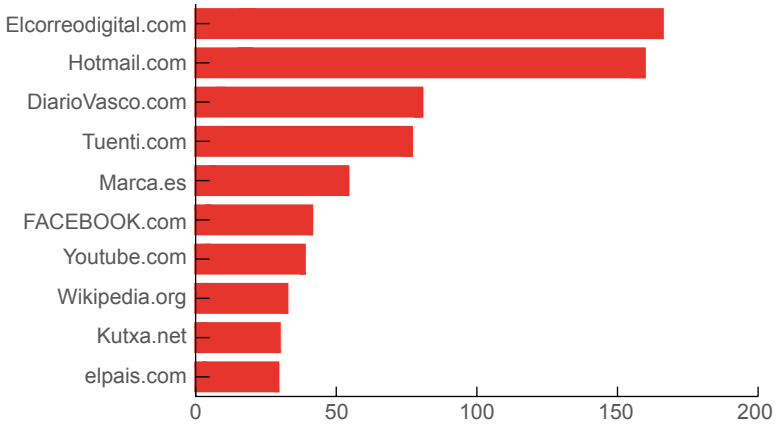

Fuente: Eustat. Encuesta sobre la sociedad de la información. Familias. (ESIF), 2010.

En la lista de las diez páginas más visitadas irrumpe con fuerza "Gmail.com" que, sin haber sido mencionada con anterioridad, ocupa la 15ª posición. En este sentido, también adquiere importancia la página "Facebook.com" que asciende 55 puestos en el ranking pasando de ocupar el puesto 61º al 6º. Las redes sociales ocupan de este modo los primeros lugares de las listas web más visitadas, así, en el caso de "Tuenti.com", red social creada en 2006, el número de menciones asciende a 76.800, ocupando el 4º puesto del ranking.

Haciendo referencia a los buscadores, el que sigue despuntando entre la población de la CAPV es el de Google, que se consolida como favorito. Así, un 97,6% de los usuarios de Internet de entre 15 y más años de edad lo utiliza como referente, frente al 1,4% que recurre a Yahoo y el 1,0% que utiliza otros buscadores.

El sector de las tecnologías de la información y la comunicación
El sector TIC en la C.A. de Euskadi
La sociedad de la información en las empresas
Equipamientos de las empresas en tecnologías de la información en la CAPV
Acceso a internet
La disposición de la página web
El comercio electrónico
La sociedad de la información en los hogares
Equipamientos informáticos, televisivos y telefónicos en las familias de Bizkaia y la CAPV
Población de más de 15 años usuaria de internet en el hogar
Población de 15 y más años usuaria de internet por su relación con el comercio eletrónico

[Población de 15 y más años usuaria de internet por su relación con el comercio eletrónico

Según datos del 2010 de Eurostat, basados en la encuesta sobre el "uso de las TICS de las personas y en los hogares" (Survey on ICT usage in 2010 in households and by individuals), el porcentaje de usuarios de Internet que realizan e-shopping en el Estado, apenas alcanza el 40%. Este porcentaje es muy inferior al de la EU-27, que alcanza casi el 60%. El Reino Unido es el que se sitúa a la cabeza del ranking.

En datos aportados por el Eustat y referidos al primer trimestre de 2010, las personas que han comprado a través de Internet en la CAPV han sido 316.000. En este sentido, se ha producido un importante aumento con respecto al año anterior, incrementándose el número de personas que realizan compras online en 32.000 (incremento del 33,6%), confirmando la tendencia creciente del e-shopping.

Las compras realizadas han estado en un 41% relacionadas con viajes y alojamientos de destino vacacional. La ropa y el material deportivo suponen el 29%, entradas para espectáculos 21,3%, productos para la casa 17,4%, electrónica 16,9%. Libros y revistas, música, instrumentos musicales, material informático, software, videojuegos y otros productos y servicios completan el resto de compras.

En el caso de Bizkaia, han sido los viajes y alojamientos lo más adquirido a través de Internet (82100 personas). El modo de pago preferente ha sido la tarjeta de crédito, valorándose la seguridad del pago como bastante positiva. En el caso de Álava, las compras mayoritarias también han estado relacionadas con viajes y alojamientos pero en Gipuzkoa la preferencia de compra se ha situado en compra de ropa y material deportivo.

El sector de las tecnologías de la información y la comunicación
El sector TIC en la C.A. de Euskadi
La sociedad de la información en las empresas
Equipamientos de las empresas en tecnologías de la información en la CAPV
Acceso a internet
La disposición de la página web
El comercio electrónico
[La sociedad de la información en los hogares
Equipamientos informáticos, televisivos y telefónicos en las familias de Bizkaia y la CAPV
Población de más de 15 años usuaria de internet en el hogar
[Población de 15 y más años usuaria de internet por su relación con el comercio eletrónico

Innovación, investigación y desarrollo tecnológico

Hace ya algunos años, la Comisión Europea desarrolló el EIS (European Innovation Scoreboard), instrumento que tiene como objetivo proveer de un análisis comparativo de la actuación de los países miembros de la UE (más Croacia, Turquía, Islandia, Noruega y Suiza), con el fin de tener información comparable en torno a la I+D+i.

En el 2010, se ha pasado de publicar el EIS a publicar el nuevo IUS (Innovation Union Scoreboard) basado en el anterior (aunque no son comparables). Esta decisión de cambio pretende satisfacer mejor los criterios en materia de innovación por la Unión Europea (estrategia Europa 2020). Se calcula con los 27 países miembros de la Unión Europea más Turquía, Antigua República Yugoslava de Macedonia, Serbia, Croacia, Noruega, Islandia y Suiza. El objetivo es clasificar estos países, midiendo el grado en que sus economías tienen capacidad y desarrollan actividades de innovación. El informe lo publica anualmente el organismo de la Unión Europea Pro Inno Europe. Eustat, a su vez, hace este mismo análisis en el ámbito de la CAPV.

Según el informe de 2010, Suecia, Finlandia, Alemania y Dinamarca son los países de la UE-27 que pueden considerarse líderes en innovación. El país que ocupa la vanguardia innovadora en Europa es Suiza (país no perteneciente a la Unión Europea). Los índices oscilan entre el 0,74 de Dinamarca y el 0,70 de Alemania y Finlandia. El índice de Suiza ha alcanzado el valor más elevado, con un 0,83.

En el segundo grupo, países con alta innovación, se encuentran Reino Unido, Austria, Luxemburgo, Bélgica, Irlanda, Francia, Países Bajos, Estonia, Chipre y Eslovenia, con puntuaciones entre 0,62 y 0,45. La CAPV se situaría en este grupo, aunque en último lugar con un 0,45.

A continuación, en el tercer grupo, países con innovación moderada, se encuentran Portugal, Italia, República Checa, España, Grecia, Malta, Hungría, Polonia y Lituania. Por último, en el cuarto grupo, países con baja innovación, se sitúan Rumania, Lituania, Bulgaria y Letonia.

Gráfico 9: Panel de Innovación Europeo IUS. C. A. de Euskadi y UE-27. 2010.

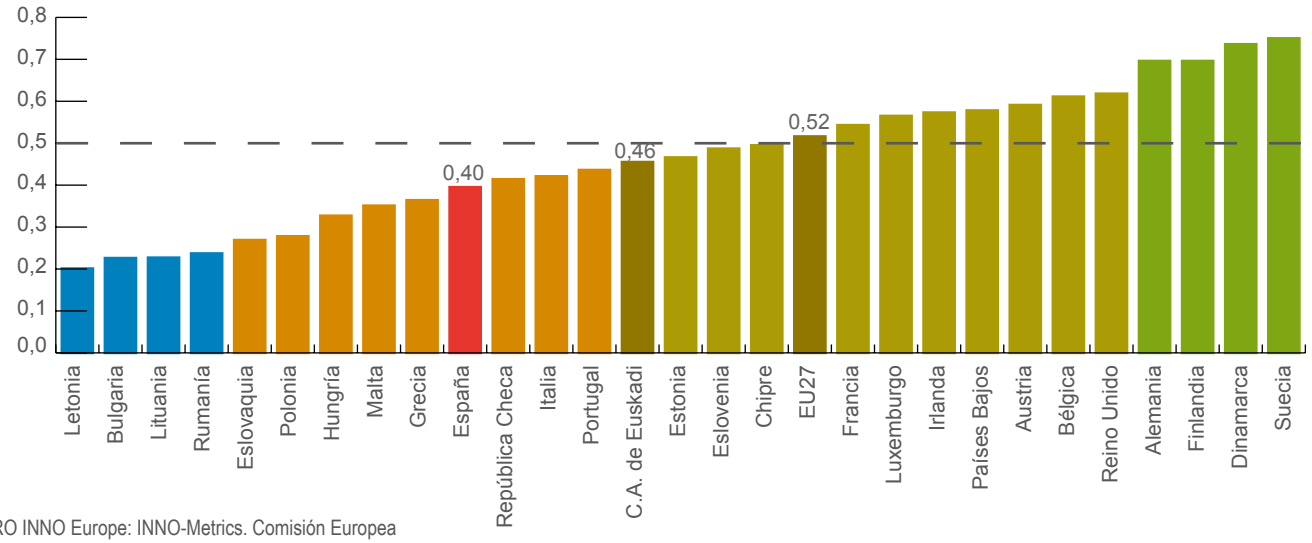

Fuente: Eustat y PRO INNO Europe: INNO-Metrics. Comisión Europea

Actividades de investigación y desarrollo tecnológico
La innovación tecnológica en las empresas
Patentes y marcas en la CAPV
Patentes y Universidad
Contexto de innovación. Centros de Investigación Cooperativa, Parques y Centros Tecnológicos
Contexto de innovación
Centros de Investigación Cooperativa (C.IC.)
Parques Tecnológicos
Centros Tecnológicos

El Índice de Innovación Europeo IUS se estructura en tres bloques principales, con ocho dimensiones, para un total de 25 indicadores.

Tabla 3: Índice de Innovación Europeo IUS 2010 y sus índices de dimensiones.

	UE-27	Euskadi	España
Panel de Indicadores de innovación (IUS 2010)	***0,52***	***0,45***	***0,39***
Habilitadores	***0,57***	***0,50***	***0,49***
Recursos humanos	*0,54*	*0,57*	*0,41*
Sistema de investigación	*0,55*	*0,53*	*0,55*
Financiación y apoyo	*0,63*	*0,34*	*0,52*
Actividades de empresas	***0,46***	***0,40***	***0,27***
Inversión empresarial	*0,46*	*0,50*	*0,26*
Vínculos e iniciativas empresariales	*0,41*	*0,43*	*0,18*
Activos intelectuales	*0,50*	*0,31*	*0,35*
Outputs	***0,53***	***0,44***	***0,45***
Innovadores	*0,50*	*0,40*	*0,33*
Efectos económicos	*0,54*	*0,45*	*0,50*

Fuente: Eustat y PRO INNO Europe: INNO-Metrics. Comisión Europea

Para España, perteneciente al grupo de países con innovación moderada, el indicador de innovación se encuentra por debajo de la media de la UE-27 (0,52). El sistema de investigación y los efectos económicos pueden considerarse como fortaleza, si lo comparamos con la media del país y con los valores de la UE. Como debilidades, situándose muy por debajo de la media de la UE-27, hay que destacar los vínculos e iniciativa empresarial y la inversión empresarial.

Centrándonos en la CAPV, según datos elaborados por Eustat, el índice de Innovación Europeo IUS 2010 se sitúa en el puesto 15º. Con respecto a la media europea, sobresale en tres dimensiones, Recursos humanos, Inversión empresarial y los Vínculos e iniciativa empresarial. En el resto, la puntuación obtenida en la Comunidad es inferior a la media de la Unión Europea.

En cuanto a la dimensión de los recursos humanos, que capta la disponibilidad de personas altamente cualificadas y educadas, como dato clave para la innovación en la C.A de Euskadi destaca:

- El porcentaje de población de 30 a 34 años con educación terciaria, que asciende al 41,0%. La media comunitaria es notablemente inferior, situándose en el 32,3%.
- El porcentaje de jóvenes de 20 a 24 años que ha superado como mínimo la educación secundaria superior, alcanza cifras similares en la Comunidad (78,3%) y en la UE-27 (78,6).

La dimensión de inversión empresarial subraya los esfuerzos en inversiones dirigidas a la innovación, tanto de I+D como de otros gastos afines. Sobresale el porcentaje de gasto privado en I+D sobre el PIB, con un 1,51% en la CAPV frente al 1,25% que se obtiene de media en Europa.

En cuanto a los Vínculos e iniciativa empresarial, dimensión que mide las relaciones y el nivel de cooperación entre empresas del sector privado y entre éstas y el sector público, los resultados obtenidos son muy similares a la media europea (-UE-27- 0,41).

Aunque en el resto de dimensiones la puntuación conseguida es inferior a la media europea, también aquí se pueden destacar varios indicadores donde la C.A. de Euskadi obtiene resultados análogos o incluso mejores en la comparación con la Unión Europea, tales como:

- Co-publicaciones científicas internacionales.
- Doctores de fuera de la UE.
- Marcas comerciales de la UE por billón de PIB.
- Pymes innovadoras en producto o proceso.
- Empleo en actividades de conocimiento intensivo.
- Exportaciones de tecnología media y alta.
- Exportaciones de servicio de alto nivel de conocimiento.

Pero no todos los indicadores están aún a la altura de las cifras que se dan de la Unión Europea. Así, dimensiones como las de Financiación y apoyo, efectos económicos y activos intelectuales presentan cifras algo inferiores.

En la dimensión de Financiación y apoyo, los valores obtenidos tanto en gasto ejecutado por el sector público en I+D, en porcentaje de PIB, como en la disponibilidad de capital-riesgo están por debajo de la media europea, situándose, en el caso de la CAPV, en el 0,34 frente al 0,63 de la UE-27.

Actividades de investigación y desarrollo tecnológico
La innovación tecnológica en las empresas
Patentes y marcas en la CAPV
Patentes y Universidad
Contexto de innovación. Centros de Investigación Cooperativa, Parques y Centros Tecnológicos
Contexto de innovación
Centros de Investigación Cooperativa (C.IC.)
Parques Tecnológicos
Centros Tecnológicos

Gráfico 10: Dimensiones de la Innovación en la CAPV y en la UE-27. Índice de Innovación Europeo IUS. 2010.

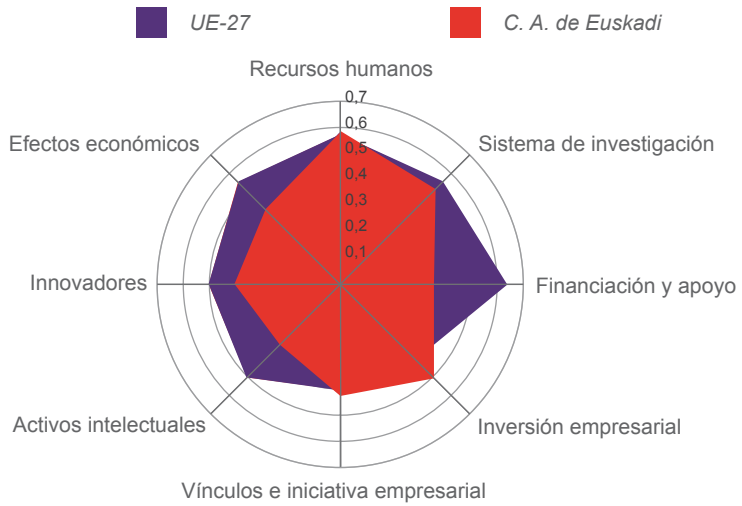

Fuente: Eustat y PRO INNO Europe: INNO-Metrics. Comisión Europea.

En la dimensión de Efectos económicos, se aprecia cómo la cifra de negocios obtenida por ventas de productos nuevos para el mercado o para la empresa es también inferior a dicha media, lo mismo que dentro de la dimensión de Activos intelectuales, las solicitudes de patentes PCT por billón de PIB.

Por último, en la dimensión de Innovadores, el porcentaje de pymes innovadoras en marketing u organización también se queda por debajo, situándose en 40% la CAPV frente al 50% de la UE-27. El porcentaje estatal es ligeramente inferior al de la CAPV.

Actividades de investigación y desarrollo tecnológico
La innovación tecnológica en las empresas
Patentes y marcas en la CAPV
Patentes y Universidad
Contexto de innovación. Centros de Investigación Cooperativa, Parques y Centros Tecnológicos
Contexto de innovación
Centros de Investigación Cooperativa (C.IC.)
Parques Tecnológicos
Centros Tecnológicos

[Actividades de investigación y desarrollo tecnológico

La última Estadística sobre Actividades en I+D 2009 del INE, señala que a nivel estatal el gasto en I+D alcanza ese año los 14.582 millones de euros lo que representa el 1,38% del PIB. Se produce un ligero descenso del 0,8% respecto al año anterior. Por sectores de ejecución, el de empresas es el que realiza mayor gasto interno en Investigación y Desarrollo, el 51,9% del total.

En cuanto a su financiación las actividades de I+D son fundamentalmente sufragadas por la Administración Pública y el sector privado, que aportan el 47,1% y el 43,4% del total gastado respectivamente.

Por comunidades autónomas sólo cinco superan los mil millones de gasto interno total y son, por orden de mayor a menor gasto, Madrid, Cataluña, Andalucía, País Vasco y Valencia. Navarra, la Comunidad de Madrid y la CAPV son las que mayor porcentaje de PIB regional orientan al gasto en I+D que en el caso de la primera alcanza el 2,13% y llega al 2,06% en las segundas.

Atendiendo a los datos elaborados por el Eustat, en el mismo año, en la CAPV, se invirtieron un total de 1.281 millones de euros en actividades de investigación científica y desarrollo tecnológico, I+D. Este gasto supone un incremento del 1,3% respecto al 2008 y representa el 1,98% del PIB en la CAPV en 2009.

El esfuerzo en gasto de I+D en los tres territorios no se traduce en cuotas similares, siendo Gipuzkoa el que despunta frente a Bizkaia y Álava con un 2,41% (en relación al porcentaje del PIB). Este territorio histórico consigue un crecimiento importante respecto al año anterior y, por tercer año consecutivo supera la media de la UE-27 (2,01%). Bizkaia con un 1,85% (1,74% en 2008) y Álava con un 1,54% mantienen el crecimiento respecto a las cifras alcanzadas en años anteriores. Los tres territorios históricos se sitúan por encima de la media estatal (1,38%).

En Bilbao, el gasto en I+D alcanza los 98,6 millones de euros en 2009.

Tabla 4: Indicadores de I+D en diversos ámbitos territotiales. 2009.

INDICADORES	BILBAO	BIZKAIA	CAPV	ESTADO	UE 27
Gastos I+D					
Sobre PIB	--	1,85%	1,98%	1,38%	1,90%
Gastos I+D según financiación*					
Empresas	42%	54,2%	54%	43,4%	55,0%
Administración	41,5%	39,4%	40%	47,1%	34,5%
Otras fuentes	6,8%	3,4%	3%	4%	1,6%
Extranjero	9,6%	3%	3%	5,5%	8,9%
Personal I+D (dedicación completa)					
Personal total	1.705	7.676	16.690	220.777	2.455.192
Investigadores	1.111	5.070	10.386	133.803	1.504.575
Gastos I+D (%) por sector de ejecución					
Empresas e Instituciones Privadas sin ánimo de lucro	52,8%	73,2%	76,3%	52,1%	64,9%
Administración	11,1%	6,6%	5,7%	20,1%	12,7%
Enseñanza Superior	36,1%	20,2%	18%	27,8%	22,4%

Fuente: Eustat para Bilbao, Bizkaia y CAPV. INE para el Estado Español y Eurostat para la Unión Europea (Sólo disponibles datos de 2008).

[Actividades de investigación y desarrollo tecnológico
La innovación tecnológica en las empresas
Patentes y marcas en la CAPV
Patentes y Universidad
Contexto de innovación. Centros de Investigación Cooperativa, Parques y Centros Tecnológicos
Contexto de innovación
Centros de Investigación Cooperativa (C.IC.)
Parques Tecnológicos
Centros Tecnológicos

Considerando el tipo de gasto, en la CAPV los gastos corrientes aumentan de 1.033 a 1.076 millones en el último año un 4,2% y en el caso de Bizkaia de 495 a 516 millones. Descienden un 11,3% los gastos de capital, (inversiones en terrenos, edificios, equipos e instrumentos) pasando de 231 a 205 millones de euros. Esta disminución se produce en los tres territorios, aunque se reparte de forma desigual: en Bizkaia supone un -16,2%, en Gipuzkoa un -9,0% y en Álava un -2,1%.

Por sectores de ejecución, el mayor porcentaje del gasto lo continúa ejecutando el sector empresa en los tres territorios, aunque se ha reducido en todos ellos respecto a 2008 y es en Bizkaia donde tiene menor peso respecto al gasto total. Bizkaia destaca por ser el territorio donde mayor gasto ejecuta el sector de la Universidad.

La financiación del gasto en I+D de la CAPV por parte de la iniciativa privada asciende al 54% y supera el 68% cuando la financiación privada se dirige al sector empresas. Cifra que también se alcanza en Bizkaia. En el ámbito estatal baja al 43,4% el porcentaje de gasto en I+D sufragado por la iniciativa privada.

En cuanto al personal dedicado plenamente a la I+D, se produce un incremento interanual en los tres territorios. Concretamente en Bizkaia el número de personas asciende a 7.676 personas, de las cuales el 66,0% son investigadores. La disciplina científica que emplea un mayor número de personas y que ejecuta un mayor gasto es la de Ingeniería y Tecnología (69,7%). En Bizkaia supone el 65,4% del gasto y tiene 81,4% de financiación empresarial. En referencia al personal femenino, éste supone en Bizkaia el 35,8% de las personas empleadas y destaca el incremento de investigadoras en Álava que pasan del 32,6% en 2008 al 38,5% en 2009.

En Bilbao hay un 18,5% más de personas en al marco de la I+D que en 2008, en concreto 1.705 de las que algo más del 65% se dedica a la investigación.

Las empresas de menos de 50 empleados ejecutaron el 30,6% del gasto en I+D del sector Empresarial. Este porcentaje alcanza en Bizkaia el 31,0%.

[Actividades de investigación y desarrollo tecnológico
La innovación tecnológica en las empresas
Patentes y marcas en la CAPV
Patentes y Universidad
Contexto de innovación. Centros de Investigación Cooperativa, Parques y Centros Tecnológicos
Contexto de innovación
Centros de Investigación Cooperativa (C.IC.)
Parques Tecnológicos
Centros Tecnológicos

[La innovación tecnológica en las empresas

La Encuesta sobre Innovación Tecnológica en las empresas de la CAPV, elaborada por el Eustat, señala que los gastos que han efectuado las empresas vascas durante el año 2009 en actividades para la innovación tecnológica alcanzan la cifra de 2.753,4 millones de euros, un 1% menos que el año anterior. Este gasto representa el 4,1% del PIB.

El gasto en innovación se ha ralentizado respecto a años anteriores al igual que el porcentaje de empresas que realizan innovación. En el periodo 2007-2009, han sido 27.802 (el 14,5%) las empresas innovadoras en la CAPV lo que significa que han sido capaces de introducir en el mercado o en el propio establecimiento algún producto -bien o servicio- nuevo o sensiblemente mejorado. Del total de establecimientos de la CAPV un 12,8% implantaron innovaciones en sus procesos y un 5,9% las incorporaron en sus productos.

En Bilbao, y en el mismo periodo, los establecimientos innovadores suponen el 15,9% del total del municipio. Por tipo de innovación, el 6,4% corresponde a innovaciones de procesos y el 13,9% a las de producto.

Para las empresas de 10 o más empleados los porcentajes de innovación se elevan al 29,8%, siendo innovadoras en productos el 16% e innovadoras de procesos el 24,9%. En Bilbao, son innovadores el 28,5% de los establecimientos con 10 o más empleos.

Por territorios históricos, el que cuenta con el mayor porcentaje de establecimientos innovadores (16,3%) es Bizkaia. En Álava la cifra desciende al 12,7% de establecimientos innovadores superando por una décima porcentual a Gipuzkoa.

El 34,4% de las empresas que realizan innovación reciben financiación pública.

El tipo de innovación tecnológica más representativo tanto en la CAPV como en Bizkaia, es la de Proceso, con un 12,8% y 14,0% respectivamente. Le siguen a cierta distancia, las innovaciones de Producto, que en la CAPV suponen el 5,9% del total de innovaciones y en Bizkaia representan el 6,4%. En Bilbao, la tendencia es similar, con un 13,9% de los establecimientos que han realizado alguna innovación de proceso y un 6,4% con alguna innovación en producto.

Por rama de actividad, el análisis de las empresas innovadoras en la CAPV, muestra que la industria es la actividad que aporta la ratio más alta de empresas innovadoras (19,2%), destacando la de maquinaria (46,6%) y la de la industria química (41,5%). Los servicios cuentan con un 15,7 de establecimientos innovadores, entre los que destacan los que desarrollan actividades financieras y de seguros (39,9%) y las actividades sanitarias con un 30,1%.

Las empresas vascas durante el año 2009 destinaron en actividades para la innovación tecnológica un total de 2.753,4 millones de euros, un 1% menos con que el año anterior. Analizando por Territorios Históricos, en Bizkaia alcanzó una cifra de gasto que

Tabla 5: Establecimientos innovadores por tipo de Innovación Tecnológica y Territorio. 2007-2009.

ÁMBITO	TIPO DE INNOVACIÓN TECNOLÓGICA					ESTABLECIMIENTOS INNOVADORES(1)
	Total Establecimientos	De Producto	De Proceso	En curso	Fallida	
CAPV	15%	5,9%	12,8%	3,7%	1,0%	14,5%
Bizkaia	16,5%	6,4%	14,0%	4,2%	0,8%	16,3%
Bilbao	16,1%	6,4%	13,9%	5,0%	1,2%	15,9%

Fuente: Eustat. Encuesta de Innovación Tecnológica.
(1) Establecimientos innovadores se refieren sólo aquellos que ya han puesto en marcha la innovación tecnológica en su empresa, bien mediante producto, bien mediante proceso. No se cuentan las que están todavía en curso o las fallidas.

[Actividades de investigación y desarrollo tecnológico
[La innovación tecnológica en las empresas
Patentes y marcas en la CAPV
Patentes y Universidad
Contexto de innovación. Centros de Investigación Cooperativa, Parques y Centros Tecnológicos
Contexto de innovación
Centros de Investigación Cooperativa (C.IC.)
Parques Tecnológicos
Centros Tecnológicos

superó 1.263 millones de euros, por encima de Álava que gastó 559,2 millones y Gipuzkoa con 930,9 millones de euros gastados y siendo el único territorio que ha superado el gasto del año anterior. En Bilbao, el desembolso en innovación ha sido de 297,7 millones de euros de los que casi el 65% lo han realizado los establecimientos empresariales de 100 más personas empleadas.

En términos de inversión y por sectores este año es el de Servicios, el que más invierte en la CAPV en actividades de innovación tecnológica, con 1.661 millones de euros invertidos, por encima del sector Industria (1.058 millones de euros) y de la Construcción (34,1 millones de euros).

Siguiendo en la CAPV, en cuanto al tipo de actividad de innovación tecnológica que se desarrolla, la mayor concentración de gasto se sitúa en I+D interna, con un 46,5% sobre el total de innovaciones en la CAPV. Tras ella, se encuentran las innovaciones en maquinaria, con un porcentaje del 28,6%. En Bilbao, el gasto de I+D interna representa el 35,5% sobre el total del gasto en innovación tecnológica.

El porcentaje que representa el gasto total en innovación sobre el PIB, se sitúa para la media del País Vasco en 4,1% en 2009. Por Territorios, el porcentaje varía, ya que Álava es el Territorio con mayor tasa con un 5%; en Gipuzkoa y Bizkaia, estos porcentajes representan el 4,2% y 3,7%, respectivamente.

En esta misma encuesta, se recoge también información relativa a las dificultades con las que se encuentran las empresas a la hora de invertir en I+D. Entre los obstáculos más mencionados a nivel de la CAPV en 2009 se encuentran: los elevados costes que supone realizar innovación (41,5%), los riesgos económicos que se consideran excesivos (40,3%) y la falta de fuentes de financiación (38,2%). En Bilbao, los factores económicos representan un 51,5%, doce puntos porcentuales por encima del dato de 2008.

Por su parte, entre los factores internos que se mencionan en el 33,9% de los casos, inciden la falta de información sobre tecnología (21,8%), la falta de personal cualificado (20,8%), la falta de información sobre mercados (18,3%). En Bilbao, los factores internos –especialmente la falta de información tecnológica-, representan casi el 32%.

[Actividades de investigación y desarrollo tecnológico
[La innovación tecnológica en las empresas
Patentes y marcas en la CAPV
Patentes y Universidad
Contexto de innovación. Centros de Investigación Cooperativa, Parques y Centros Tecnológicos
Contexto de innovación
Centros de Investigación Cooperativa (C.IC.)
Parques Tecnológicos
Centros Tecnológicos

[Patentes y marcas en la CAPV

Las patentes están estrechamente vinculadas a la innovación pues son el dispositivo que permite a las empresas proteger productos y procesos para mantener su posición competitiva en entornos económicos y mercados cada vez más globales y en constante transformación.

En el sector empresarial se reconoce que son el más importante activo intangible o inmaterial, que otorga múltiples ventajas competitivas, como la diferenciación de los productos propios respecto de la competencia, la exclusividad y la capacidad de defensa judicial. Las patentes son un incentivo para la innovación.

Ninguna empresa afrontaría los elevados costes de determinados desarrollos innovadores o proyectos de investigación si no confiara en la protección que las patentes significan. Inscribir una patente en el Registro de la propiedad asegura que los resultados de los proyectos de investigación quedan protegidos de la copia o explotación por otras empresas y competidores, al conceder un monopolio de explotación al inventor durante un período extensible hasta 20 años, como compensación por el esfuerzo innovador realizado. Como contrapartida, se incorpora el objeto de la patente al fondo de conocimiento social al ser las patentes documentos públicos.

Durante 2010, la Oficina Española de Patentes y Marcas, organismo público que regula y gestiona este tipo de registros, recibió un total de 3.669 solicitudes de patentes, y se resolvieron positivamente un total de 4.819 solicitudes.

Desde el año 2002 el número de patentes registradas ha evolucionado de manera constante acelerando su crecimiento en el año 2008 aunque desde entonces se ha producido una desaceleración coincidiendo con la crisis económica internacional. Aún así el descenso interanual es sólo de un 1,1% y supone 43 patentes menos.

Considerando los datos absolutos de solicitudes de invenciones, que además de las Patentes incluyen los Modelos de Utilidad, durante 2010 en el conjunto de España se presentaron un total de 6.298, un 0,6% más que en el año 2009.

Cataluña es la comunidad autónoma con mayor número de solicitudes presentadas, 1.293 seguida por la Comunidad de Madrid con 1.178. A una distancia considerable de esos dos territorios, se sitúan la Comunidad Valenciana con un total de 794 solicitudes y Andalucía con 687.

Gráfico 11: Evolución de solicitudes de Patentes y Marcas en España. 2002 – 2010.

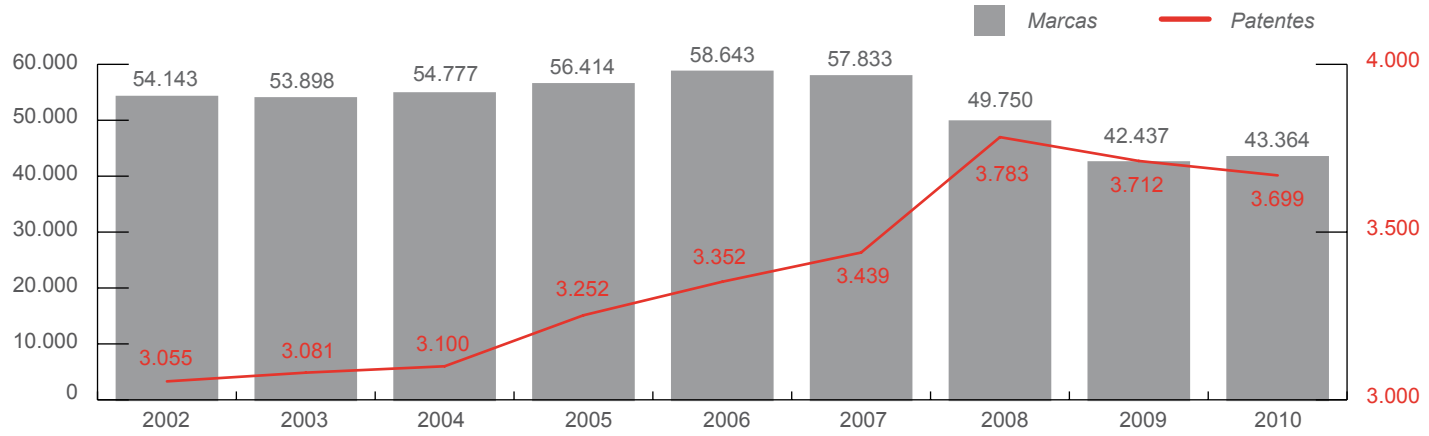

Fuente: Oficina Española de Patentes y Marcas.

Actividades de investigación y desarrollo tecnológico
La innovación tecnológica en las empresas
[Patentes y marcas en la CAPV
Patentes y Universidad
Contexto de innovación. Centros de Investigación Cooperativa, Parques y Centros Tecnológicos
Contexto de innovación
Centros de Investigación Cooperativa (C.IC.)
Parques Tecnológicos
Centros Tecnológicos

La Comunidad Autónoma del País Vasco presentó durante 2010 un total de 343 solicitudes de invenciones, recuperando el quinto puesto que ocupó en 2008 entre las comunidades del estado, en cifras absolutas.

En relación al ranking de actividad inventiva (Nº de solicitudes por millón de habitantes), es Navarra la que ocupa el primer lugar, con 303 solicitudes por cada millón de habitantes, desplazando a Aragón al segundo puesto con 252. Les siguen Madrid con 182 solicitudes y Cataluña con 172, en las mismas posiciones que el pasado año.

La CAPV, con 157 solicitudes por millón de habitantes, presenta 14 solicitudes más que el año pasado y se sitúa en el quinto puesto ascendiendo dos con respecto al ranking del año 2009.

En lo que respecta a Bilbao, la actividad inventiva de este municipio suma 33 patentes y modelos de utilidad que suponen el 9,6% de las de la CAPV y haber experimentado un crecimiento interanual del 37,5%. Se solicitaron además 380 nuevas marcas, lo que representa el 20,5% del total de la CAPV, 9 diseños industriales y 20 nombres comerciales.

Tabla 6: Ranking de Actividad Inventiva (solicitud de invenciones/ Nº habitantes) en España por CC.AA. 2010.

RANKING	CC.AA.	Nº SOLICITUDES (Patentes y Modelos de Utilidad)	ACTIVIDAD INVENTIVA (Solicitudes/ Millón Habitantes)
1	Navarra (Comunidad Foral de)	193	303
2	Aragón	340	252
3	Madrid (Comunidad de)	1.178	182
4	Cataluña	1.293	172
5	**País Vasco**	**343**	**157**
6	Comunitat Valenciana	794	155
7	Rioja (La)	47	146
8	Cantabria	65	110
9	Galicia	307	110
10	Murcia (Región de)	145	99
11	Andalucía	687	82
12	Castilla y León	200	78
13	Asturias (Principado de)	78	72
14	Castilla - La Mancha	137	65
15	Extremadura	72	65
16	Canarias	115	54
17	Balears (Illes)	51	46
18	Ceuta y Melilla	2	13
	No Consta	5	
	TOTAL ESPAÑA	**6.298**	**134**

Fuente: Oficina Española de Patentes y Marcas y Elaboración Propia.

Actividades de investigación y desarrollo tecnológico
La innovación tecnológica en las empresas
[Patentes y marcas en la CAPV
Patentes y Universidad
Contexto de innovación. Centros de Investigación Cooperativa, Parques y Centros Tecnológicos
Contexto de innovación
Centros de Investigación Cooperativa (C.IC.)
Parques Tecnológicos
Centros Tecnológicos

Tabla 7: Solicitudes de patentes y marcas en la CAPV, Bizkaia y Bilbao. 2010.

SOLICITUDES	2010	% VARIACIÓN ANUAL	% SOBRE ESTADO
CAPV			
Patentes	212	1,4%	5,77%
Modelos de utilidad	131	28,4%	4,98%
Diseño industrial	72	38,46%	4,33%
Marcas	1.849	-2,9%	4,26%
Nombres comerciales	221	19,45%	4,80%
BIZKAIA			
Patentes	85	7,6%	2,31%
Modelos de utilidad	47	10,6%	1,78%
Diseño industrial	36	38,4%	2,16%
Marcas	932	-0,9%	2,14%
Nombres comerciales	118	51,3%	2,56%
BILBAO			
Patentes	20	42,86%	0,55%
Modelos de utilidad	13	30,0%	0,49%
Diseño industrial	9	0,0%	0,54%
Marcas	380	-3,06%	0,88%
Nombres comerciales	38	90,0%	0,83%

Fuente: Oficina Española de Patentes y Marcas.

Actividades de investigación y desarrollo tecnológico
La innovación tecnológica en las empresas
[Patentes y marcas en la CAPV
Patentes y Universidad
Contexto de innovación. Centros de Investigación Cooperativa, Parques y Centros Tecnológicos
Contexto de innovación
Centros de Investigación Cooperativa (C.IC.)
Parques Tecnológicos
Centros Tecnológicos

[Patentes y Universidad

En las últimas décadas el escenario en el que actúan las universidades se ha modificado sustancialmente. La sociedad y las administraciones públicas han comenzado a reclamarles un papel activo en el avance tecnológico y económico de las regiones en las que se ubican, ya que este se encuentra cada vez más relacionado con la creación de conocimiento.

Las patentes constituyen indicadores que permiten cuantificar los resultados del proceso de invención e innovación tecnológica desarrollados por las universidades y aplicables en el sector empresarial.

Por eso cada vez más la evaluación de las acciones realizadas en las áreas de I+D+I incluyen ese indicador como dato de que permite calibrar la actividad investigadora de la universidad.

Los últimos datos facilitados por la UPV/EHU, correspondientes a 2009, señalan que han sido 57 las patentes registradas, lo que supone un incremento interanual del 32,5% respecto al 2008 y confirma el crecimiento continuo que esta variable de la investigación presenta desde el año 2003 en la universidad pública vasca.

Gráfico 12: Evolución de las patentes presentadas por la UPV/EHU. 2000-2009.

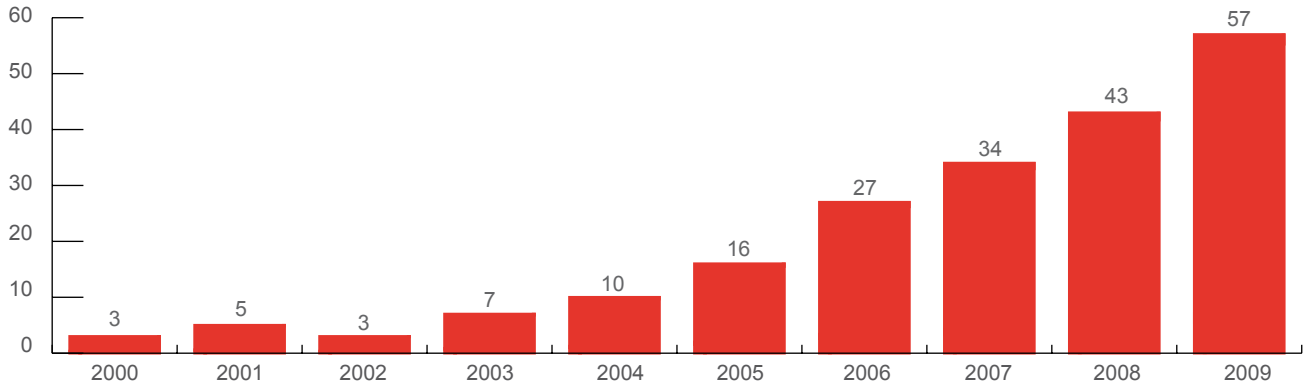

Fuente: UPV/EHU La Universidad del País Vasco en cifras 2009-2010.

Actividades de investigación y desarrollo tecnológico
La innovación tecnológica en las empresas
[Patentes y marcas en la CAPV
[Patentes y Universidad
Contexto de innovación. Centros de Investigación Cooperativa, Parques y Centros Tecnológicos
Contexto de innovación
Centros de Investigación Cooperativa (C.IC.)
Parques Tecnológicos
Centros Tecnológicos

[Contexto de innovación. Centros de Investigación Cooperativa, Parques y Centros Tecnológicos

[Contexto de innovación

El sistema vasco de innovación reúne un conjunto de agentes que, por encima de su identidad particular destaca por las relaciones e interacciones que se producen mediante las que fluye el conocimiento en sus distintas etapas: generación, transferencia y aplicación.

La Agencia Vasca de la Innovación - Berrikuntzaren Euskal Agentzia (INNOBASQUE), fue concebida como el principal órgano de coordinación del Sistema Vasco de Innovación y en ella se concentran los agentes de la Red Vasca de Ciencia, Tecnología e Innovación, empresas privadas, instituciones públicas vascas, representantes institucionales de empresarios y trabajadores vascos y organizaciones de toda naturaleza relacionadas con la innovación.

Sobre la base del Plan de Ciencia, Tecnología e Innovación 2010, el ámbito de actuación de Innobasque en lo que a la Red Vasca de Ciencia, Tecnología e Innovación (RVCTI) se refiere se centra en promover la coordinación y colaboración efectiva de todos los agentes en los ámbitos de la Ciencia, la Tecnología y la Innovación y facilitar la interacción de los agentes del Sistema Vasco de Ciencia, Tecnología e Innovación y articular las demandas del tejido productivo con las capacidades del sistema.

La Red Vasca de Ciencia, Tecnología e Innovación está estructurada en tres subsistemas:

1. Subsistema Científico y Universitario
   - Universidades.
   - C.I.C.-Centros de Investigación Cooperativa.
   - BERC- Centros de Investigación Básica y de Excelencia.
2. Subsistema de Desarrollo Tecnológico e Innovación.
   - Centros Tecnológicos.
   - Centros Sectoriales.
   - Centros Internacionales Desarrollo y Transferencia Tecnológica.
   - Entidad de Certificación y Laboratorio.
   - Organismos Públicos de Investigación.
   - Unidades de I+D Empresariales.
   - Unidades de I+D Sanitarias.
3. Subsistema de Apoyo a la Innovación
   - Parques Tecnológicos y Centros de Empresas e Innovación.
   - Organismos Intermedios de Innovación.

Asimismo, y con el fin de desarrollar la investigación científica en Euskadi, el Gobierno Vasco impulsó la creación, en el año 2007, de la fundación IKERBASQUE con el objetivo de atraer a expertos investigadores internacionales que realicen sus trabajos de investigación en centros ubicados en Euskadi.

Según datos del año 2009, Ikerbasque consiguió más de 5 millones de euros de retorno para Euskadi para proyectos de investigación provenientes de convocatorias externas competitivas. Asimismo la producción científica en Euskadi incrementó en un 10%.

Por su parte, en Bizkaia el órgano responsable es BEAZ Bizkaia, sociedad pública foral cuyo objetivo es desarrollar y fomentar la competitividad en las empresas, para hacer de Bizkaia un territorio innovador, creativo, dinámico y emprendedor. BEAZ Bizkaia surge en 2010 como resultado de la fusión de dos entidades (ambas ya en funcionamiento desde hacía años) comprometidas con la innovación. Por un lado, BEAZ (1987) –cuyo objetivo es la promoción de iniciativas empresariales innovadoras en Bizkaia- y por otro lado, BAI (2006) –Agencia de Innovación cuyo objetivo es la promoción de la innovación entre las pymes de Bizkaia y del diseño.

Actividades de investigación y desarrollo tecnológico
La innovación tecnológica en las empresas
Patentes y marcas en la CAPV
Patentes y Universidad
[Contexto de innovación. Centros de Investigación Cooperativa, Parques y Centros Tecnológicos
[Contexto de innovación
Centros de Investigación Cooperativa (C.IC.)
Parques Tecnológicos
Centros Tecnológicos

[Centros de Investigación Cooperativa (C.IC.)

Los Centros de Investigación Cooperativa creados para optimizar las capacidades científico-tecnológicas del País Vasco, se dedican a generar nuevo conocimiento así como a la transferencia tecnológica, la formación de alto nivel y la explotación comercial de los resultados de sus investigaciones.

Los CICs pueden ser co-participados, en función de sus objetivos e intereses, por instituciones públicas, entidades de investigación, desarrollo e innovación tecnológica radicados en la CAPV, agentes científico-tecnológicos internacionales o, en general, por cualquier otro tipo de agente de interés para los objetivos del centro.

Los siete Centros de Investigación Cooperativa se orientan a otras tantas áreas de conocimiento, en concreto: biotecnología, nanociencias, biomateriales, micro-nanotecnologías, mecanizado de alto rendimiento, energía y turismo.

Actividades de investigación y desarrollo tecnológico
La innovación tecnológica en las empresas
Patentes y marcas en la CAPV
Patentes y Universidad
[Contexto de innovación. Centros de Investigación Cooperativa, Parques y Centros Tecnológicos
Contexto de innovación
[Centros de Investigación Cooperativa (C.IC.)
Parques Tecnológicos
Centros Tecnológicos

[Parques Tecnológicos

La CAPV, pionera en el Estado en la implantación de Parques Tecnológicos cuenta con cuatro Parques que integran una red coordinada compuesta por el Parque Tecnológico de Álava, situado en Miñano, el Parque Tecnológico de Bizkaia, ubicado en Zamudio, el Parque Tecnológico de Donosita-San Sebastián, más conocido como Miramón, y por último el Polo de Innovación Garaia, situado en Mondragón. Entre sus objetivos está el de habilitar superficie para atraer empresas de carácter tecnológico, innovador y de investigación, con el fin de convertirse en polos de atracción de I+D+i.

Los Parques acogen actualmente a 428 empresas (16 más que en 2009) generando 14.418 empleos directos (un 9,6% más que en 2009) y una cifra de negocio de 3.530 millones de euros (34 millones más que en 2009). Según datos publicados por la SPRI, en 2010, el gasto que las empresas instaladas en los parques destinaron de su facturación a I+D fue del 12% (11% en 2009). El 45% de su personal son titulados superiores. Un 30% del personal se dedica a I+D (28% en 2009).

Tabla 8: Parques Tecnológicos de la CAPV. Principales cifras. 2010.

	P.T. Bizkaia	P.T. Araba	P.T. San Sebastián	Polo Garaia
Empresas	220	112	74	22
Empleos	7.550	2.872	3.261	735
Facturación (Millones de euros)	2.300	639	520	71
Titulados Superiores	47%	38%	48%	-
Personal en I+D	24%	29%	42%	-

Fuente: Red de Parques Tecnológicos del País Vasco.

En 2010, los datos obtenidos por los parques fueron muy positivos. En este sentido, el Ministerio de Ciencia e Innovación ha concedido al País Vasco 150 millones de euros distribuidos en tres años, que se destinarán a financiar infraestructuras científicas y equipamientos de los parques tecnológicos, así como de firmas que desarrollen proyectos singulares y grandes empresas que promuevan planes estratégicos.

Para 2010: Centro de Investigación en Gestión Avanzada de Euskadi. Ambicioso proyecto del centro MIK y la facultad de Ciencias empresariales de Mondragón Unibertsitatea. El centro contará con un equipo de 40 investigadores que persiguen mejorar la competitividad de las empresas. Busca liderar la generación y transferencia de conocimiento en áreas estratégicas.

Gráfico 13: Actividad por sectores de los parques tecnológicos vascos. 2010.

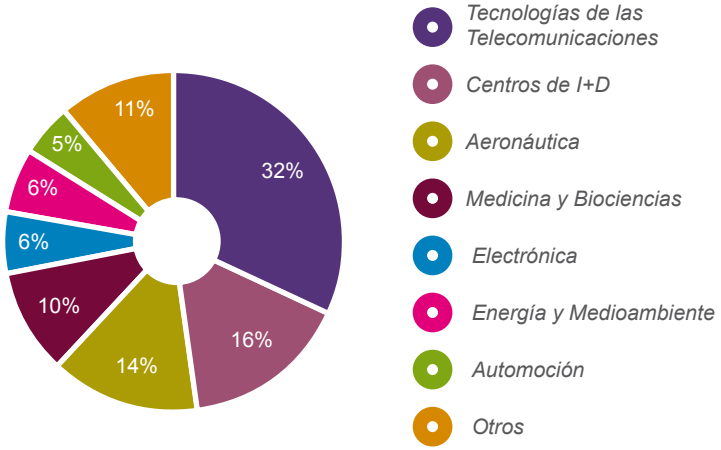

Fuente: Red de Parques Tecnológicos del País Vasco.

Parque Tecnológico de Bizkaia

En 2010 se cumplen 25 años del nacimiento del Parque Tecnológico de Bizkaia que es de hecho el más antiguo del Estado. Se constituyó mediante el impulso de las Instituciones del País Vasco, con la misión de promover la diversificación de la industria, y la transferencia y difusión de la tecnología e innovación. Además, apoya el emprendizaje empresarial y la creación de empresas de base tecnológica (NEBT).

En 2010 inaugura además el Centro de Interpretación de Nuevas Tecnologías, BTEK. El objetivo de este proyecto es el de potenciar y pro-

Actividades de investigación y desarrollo tecnológico
La innovación tecnológica en las empresas
Patentes y marcas en la CAPV
Patentes y Universidad
[Contexto de innovación. Centros de Investigación Cooperativa, Parques y Centros Tecnológicos
Contexto de innovación
Centros de Investigación Cooperativa (C.IC.)
[Parques Tecnológicos
Centros Tecnológicos

mover el conocimiento y la interpretación de nuevas tecnologías de una manera interactiva e innovadora, haciendo partícipe a la sociedad y a los jóvenes en particular de los nuevos avances científicos y tecnológicos gestados en el Parque.

En 293,5 hectáreas de entornos medioambientales privilegiados el Parque Tecnológico de Bizkaia en 2010, con una facturación de 2.300 millones de euros acoge a 220 empresas, fundamentalmente centros de investigación y empresas tecnológicas avanzadas, que suman 7.550 empleos directos. En cuanto a la calidad del empleo e I+D, el 47% del personal son titulados superiores y el 24% se dedica a I+D.

En la actualidad el Parque Tecnológico de Bizkaia desarrolla diversos proyectos de ampliación e infraestructuras:

Parque Tecnológico de Zamudio y Derio.

- Proyecto de edificación y acondicionamiento de una nueva incubadora de empresas, el Edificio 612, que albergará una incubadora de empresas de nueva creación de base tecnológica en la que está prevista la integración de Biokabi. Esta nueva infraestructura va a responder a la necesidad de la incubación de empresas del sector biotecnológico.
- Ampliación del Parque Tecnológico para la U.E1 del Sector Aresti.
- Definición del proyecto para la construcción de un nuevo edificio en el Sector Geldos de Derio.

Parque Tecnológico de la Margen Izquierda -Ezkerraldea.

Se asentará en los municipios vizcaínos de Abanto y Ortuella. Se estima que la superficie bruta será de 532.736 m² (234.631 m² de edificabilidad y 128.911 m² de ocupación). Albergará aproximadamente a 150 empresas que sumarán 4.000 empleos. Se prevé que para 2011 hayan finalizado los trámites urbanísticos y el proyecto de construcción del Edificio Sede del Parque Tecnológico para la Margen Izquierda en Abanto.

Parque Urbano de Zorrozaurre (Bilbao).

En el centro de Bilbao y en una zona históricamente vinculada al pasado portuario de la ciudad, combinará nuevos usos residenciales, de ocio y empresariales. Cuenta con un espacio reservado al futuro World Trade Center-Bilbao.

Parque Científico de la Universidad del País Vasco (UPV/EHU) en Leioa.

El proyecto de parque científico universitario se construirá en el Campus de Leioa con el objetivo de incentivar las relaciones entre las empresas y la universidad, la creación de nuevas empresas de base tecnológica y de empleos altamente cualificados, aprovechando las capacidades científicas y tecnológicas del campus universitario. Con una inversión público-privada de 400 millones de euros está previsto que en 2013 estén operativos los primeros edificios.

Se proyecta la construcción de 19 edificios en una superficie bruta de 161.263 m² (120.785 m² edificables y 40.892 de ocupación máxima). Uno de los edificios se destinará a DistrictHeating y otro a residencia de científicos y estudiantes. El inicio de las obras se prevé para 2011.

Actividades de investigación y desarrollo tecnológico
La innovación tecnológica en las empresas
Patentes y marcas en la CAPV
Patentes y Universidad
[Contexto de innovación. Centros de Investigación Cooperativa, Parques y Centros Tecnológicos
Contexto de innovación
Centros de Investigación Cooperativa (C.IC.)
[Parques Tecnológicos
Centros Tecnológicos

[Centros Tecnológicos

Los Centros Tecnológicos y de Investigación del País Vasco, instalados en los parques y su entorno, constituyen un modelo europeo de referencia en el ámbito de la investigación y de la transferencia de tecnología, ofreciendo a las empresas una amplia oferta de servicios tecnológicos.

El sector de los centros tecnológicos vascos evoluciona constantemente, y en los últimos años ha experimentado un importante proceso de consolidación con la constitución de la alianza IK-4 y de la corporación Tecnalia, dos grandes corporaciones que agrupan a diferentes centros tecnológicos:

- Tecnalia. Corporación Tecnológica privada e independiente, nacida del entorno tecnológico vasco, de referencia internacional e integrada por los centros tecnológicos de Azti, Neiker y Tecnalia Research & Innovation (Tecnalia R&I).

  Tecnalia R&I (completamente constituida en 2011) es resultado de la fusión de los centros ya integrados en Tecnalia de Labein, Cidemco, ESI, Fatronik, Inasmet, Robotiker y los de Euve y Leia que se han incorporado recientemente.

  Asimismo, se constituirá como el primer centro privado de investigación aplicada del Estado y el quinto de Europa, con una plantilla que estará formada por 1.450 personas de alta cualificación y una facturación de 125 millones de euros.
- IK4 Alianza tecnológica privada e independiente integrada por los centros tecnológicos CEIT, CIDETEC, GAIKER, IDEKO, IKERLAN, TEKNIKER, VICOMTech y LORTEK (integrado a finales de 2010), que mantienen su autonomía como organizaciones independientes, a la vez que se benefician de la convergencia en un proyecto común.

Actividades de investigación y desarrollo tecnológico
La innovación tecnológica en las empresas
Patentes y marcas en la CAPV
Patentes y Universidad
[Contexto de innovación. Centros de Investigación Cooperativa, Parques y Centros Tecnológicos
Contexto de innovación
Centros de Investigación Cooperativa (C.IC.)
Parques Tecnológicos
[Centros Tecnológicos

GRÁFICOS

- Gráfico 1: Distribución de sedes de empresas por CC.AA. (en %).
- Gráfico 2: Datos del sector TIC. C.A. de Euskadi y Estado. (Empresas de 10 y más empleados).
- Gráfico 3: Establecimientos con ordenador, acceso a Internet y correo electrónico, por ámbitos territoriales. (% sobre establecimientos). 2010.
- Gráfico 4: Equipamientos TI en establecimientos de Bilbao por tamaño de empresa. 2010.
- Gráfico 5: Establecimientos de 10 o más trabajadores con acceso a Internet en la CAPV y Bilbao, por tipo de utilización. (% Empresas). 2010.
- Gráfico 6: Establecimientos con sitio Web en Bilbao, por prestaciones. (%Empresas). 2010.
- Gráfico 7: Población de 15 y más años usuaria de Internet en la CAPV por edad. (%). 2010.
- Gráfico 8: 10 Webs más visitadas por las personas usuarias de Internet. (Miles de menciones). 2010.
- Gráfico 9: Panel de Innovación Europeo IUS. C. A. de Euskadi y UE-27. 2010.
- Gráfico 10: Dimensiones de la Innovación en la CAPV y en la UE-27. Índice de Innovación Europeo IUS. 2010.
- Gráfico 11: Evolución de solicitudes de Patentes y Marcas en España. 2002 – 2010.
- Gráfico 12: Evolución de las patentes presentadas por la UPV/EHU. 2000-2009.
- Gráfico 13: Actividad por sectores de los parques tecnológicos vascos. 2010.

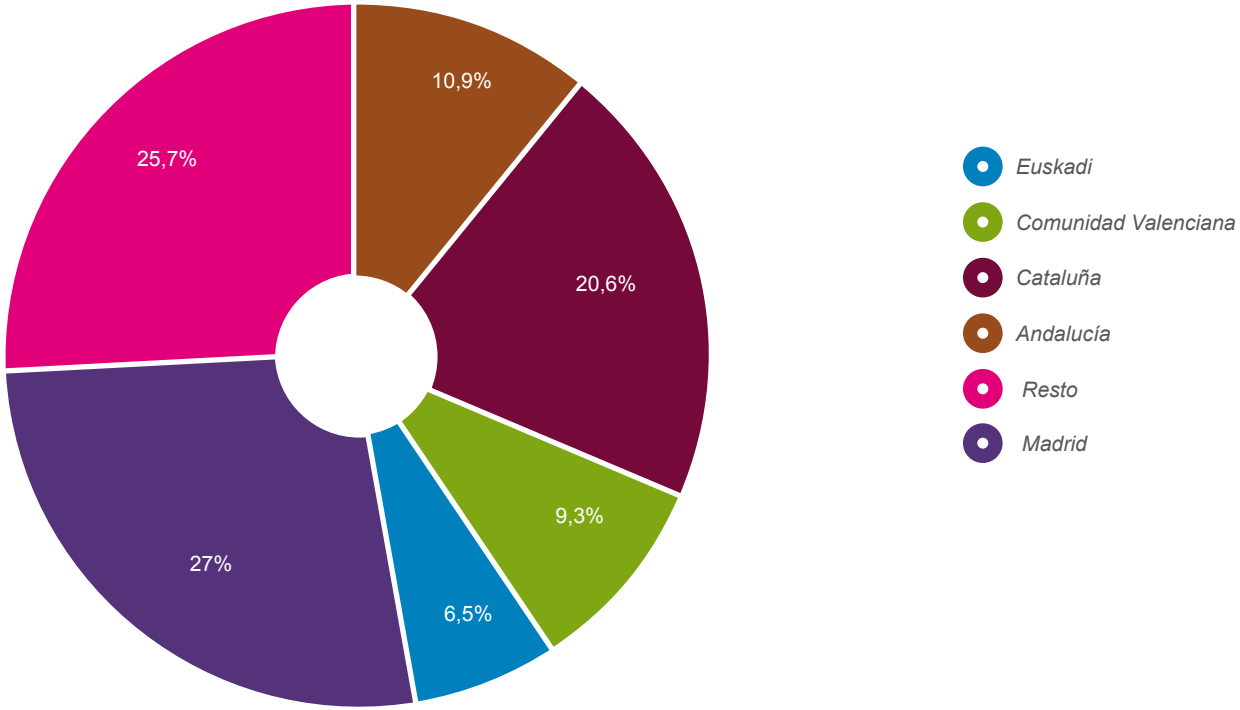

Fuente: AMETIC, INE.

[Gráfico 1: Distribución de sedes de empresas por CC.AA. (en %).
Gráfico 2: Datos del sector TIC. C.A. de Euskadi y Estado. (Empresas de 10 y más empleados).
Gráfico 3: Establecimientos con ordenador, acceso a Internet y correo electrónico, por ámbitos territoriales. (% sobre establecimientos). 2010.
Gráfico 4: Equipamientos TI en establecimientos de Bilbao por tamaño de empresa. 2010.
Gráfico 5: Establecimientos de 10 o más trabajadores con acceso a Internet en la CAPV y Bilbao, por tipo de utilización. (% Empresas). 2010.
Gráfico 6: Establecimientos con sitio Web en Bilbao, por prestaciones. (%Empresas). 2010.
Gráfico 7: Población de 15 y más años usuaria de Internet en la CAPV por edad. (%). 2010.
Gráfico 8: 10 Webs más visitadas por las personas usuarias de Internet. (Miles de menciones). 2010.
Gráfico 9: Panel de Innovación Europeo IUS. C. A. de Euskadi y UE-27. 2010.
Gráfico 10: Dimensiones de la Innovación en la CAPV y en la UE-27. Índice de Innovación Europeo IUS. 2010.
Gráfico 11: Evolución de solicitudes de Patentes y Marcas en España. 2002 – 2010.
Gráfico 12: Evolución de las patentes presentadas por la UPV/EHU. 2000-2009.
Gráfico 13: Actividad por sectores de los parques tecnológicos vascos. 2010.

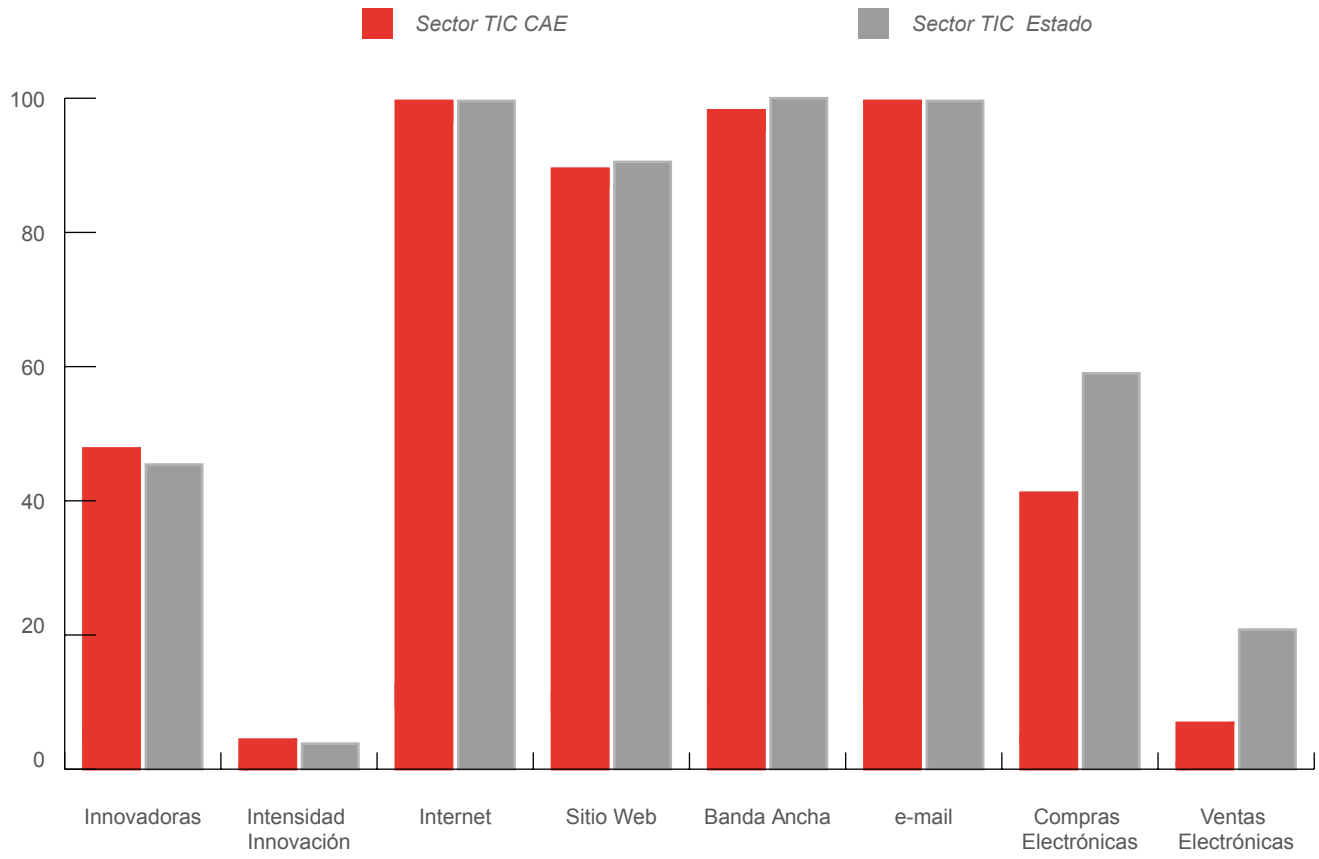

Fuente: Eustat. INE.

Gráfico 1: Distribución de sedes de empresas por CC.AA. (en %).

[**Gráfico 2: Datos del sector TIC. C.A. de Euskadi y Estado. (Empresas de 10 y más empleados).**

Gráfico 3: Establecimientos con ordenador, acceso a Internet y correo electrónico, por ámbitos territoriales. (% sobre establecimientos). 2010.

Gráfico 4: Equipamientos TI en establecimientos de Bilbao por tamaño de empresa. 2010.

Gráfico 5: Establecimientos de 10 o más trabajadores con acceso a Internet en la CAPV y Bilbao, por tipo de utilización. (% Empresas). 2010.

Gráfico 6: Establecimientos con sitio Web en Bilbao, por prestaciones. (%Empresas). 2010.

Gráfico 7: Población de 15 y más años usuaria de Internet en la CAPV por edad. (%). 2010.

Gráfico 8: 10 Webs más visitadas por las personas usuarias de Internet. (Miles de menciones). 2010.

Gráfico 9: Panel de Innovación Europeo IUS. C. A. de Euskadi y UE-27. 2010.

Gráfico 10: Dimensiones de la Innovación en la CAPV y en la UE-27. Índice de Innovación Europeo IUS. 2010.

Gráfico 11: Evolución de solicitudes de Patentes y Marcas en España. 2002 – 2010.

Gráfico 12: Evolución de las patentes presentadas por la UPV/EHU. 2000-2009.

Gráfico 13: Actividad por sectores de los parques tecnológicos vascos. 2010.

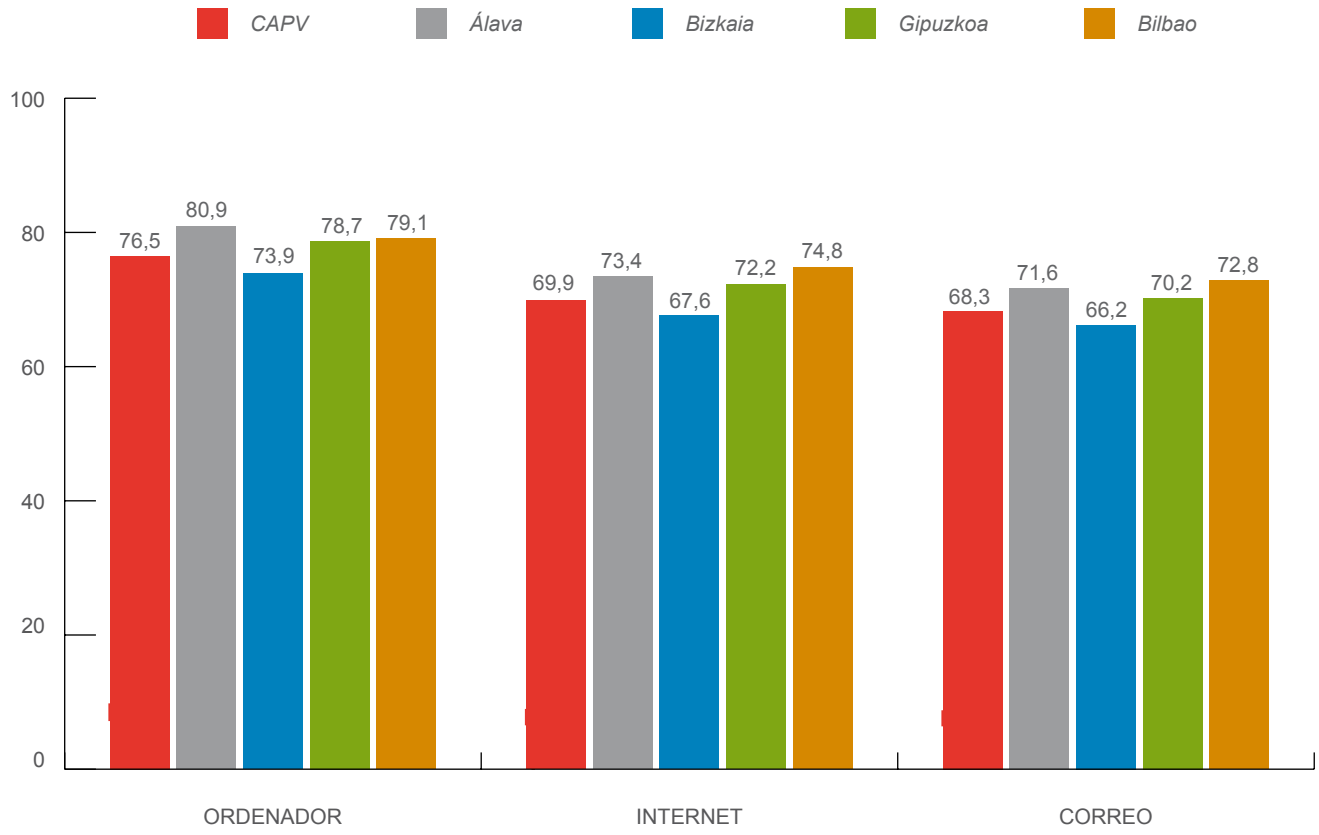

Fuente: Eustat, Encuesta Sociedad de la Información- ESI-Empresas. 2010.

Gráfico 1: Distribución de sedes de empresas por CC.AA. (en %).

Gráfico 2: Datos del sector TIC. C.A. de Euskadi y Estado. (Empresas de 10 y más empleados).

[**Gráfico 3: Establecimientos con ordenador, acceso a Internet y correo electrónico, por ámbitos territoriales. (% sobre establecimientos). 2010.**

Gráfico 4: Equipamientos TI en establecimientos de Bilbao por tamaño de empresa. 2010.

Gráfico 5: Establecimientos de 10 o más trabajadores con acceso a Internet en la CAPV y Bilbao, por tipo de utilización. (% Empresas). 2010.

Gráfico 6: Establecimientos con sitio Web en Bilbao, por prestaciones. (%Empresas). 2010.

Gráfico 7: Población de 15 y más años usuaria de Internet en la CAPV por edad. (%). 2010.

Gráfico 8: 10 Webs más visitadas por las personas usuarias de Internet. (Miles de menciones). 2010.

Gráfico 9: Panel de Innovación Europeo IUS. C. A. de Euskadi y UE-27. 2010.

Gráfico 10: Dimensiones de la Innovación en la CAPV y en la UE-27. Índice de Innovación Europeo IUS. 2010.

Gráfico 11: Evolución de solicitudes de Patentes y Marcas en España. 2002 – 2010.

Gráfico 12: Evolución de las patentes presentadas por la UPV/EHU. 2000-2009.

Gráfico 13: Actividad por sectores de los parques tecnológicos vascos. 2010.

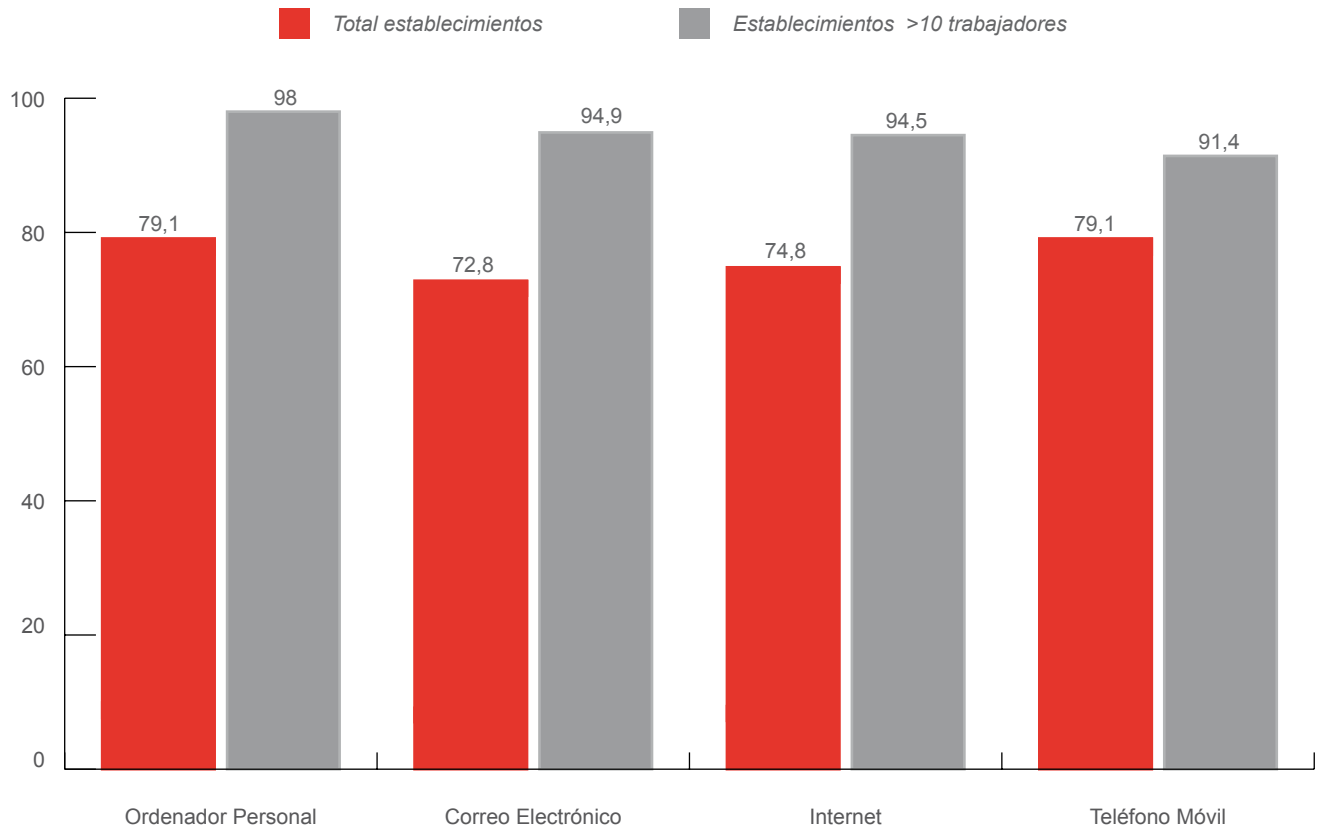

Gráfico 1: Distribución de sedes de empresas por CC.AA. (en %).

Gráfico 2: Datos del sector TIC. C.A. de Euskadi y Estado. (Empresas de 10 y más empleados).

Gráfico 3: Establecimientos con ordenador, acceso a Internet y correo electrónico, por ámbitos territoriales. (% sobre establecimientos). 2010.

[**Gráfico 4: Equipamientos TI en establecimientos de Bilbao por tamaño de empresa. 2010.**

Gráfico 5: Establecimientos de 10 o más trabajadores con acceso a Internet en la CAPV y Bilbao, por tipo de utilización. (% Empresas). 2010.

Gráfico 6: Establecimientos con sitio Web en Bilbao, por prestaciones. (%Empresas). 2010.

Gráfico 7: Población de 15 y más años usuaria de Internet en la CAPV por edad. (%). 2010.

Gráfico 8: 10 Webs más visitadas por las personas usuarias de Internet. (Miles de menciones). 2010.

Gráfico 9: Panel de Innovación Europeo IUS. C. A. de Euskadi y UE-27. 2010.

Gráfico 10: Dimensiones de la Innovación en la CAPV y en la UE-27. Índice de Innovación Europeo IUS. 2010.

Gráfico 11: Evolución de solicitudes de Patentes y Marcas en España. 2002 – 2010.

Gráfico 12: Evolución de las patentes presentadas por la UPV/EHU. 2000-2009.

Gráfico 13: Actividad por sectores de los parques tecnológicos vascos. 2010.

Fuente: Eustat, Encuesta Sociedad de la Información- ESI-Empresas. 2010.

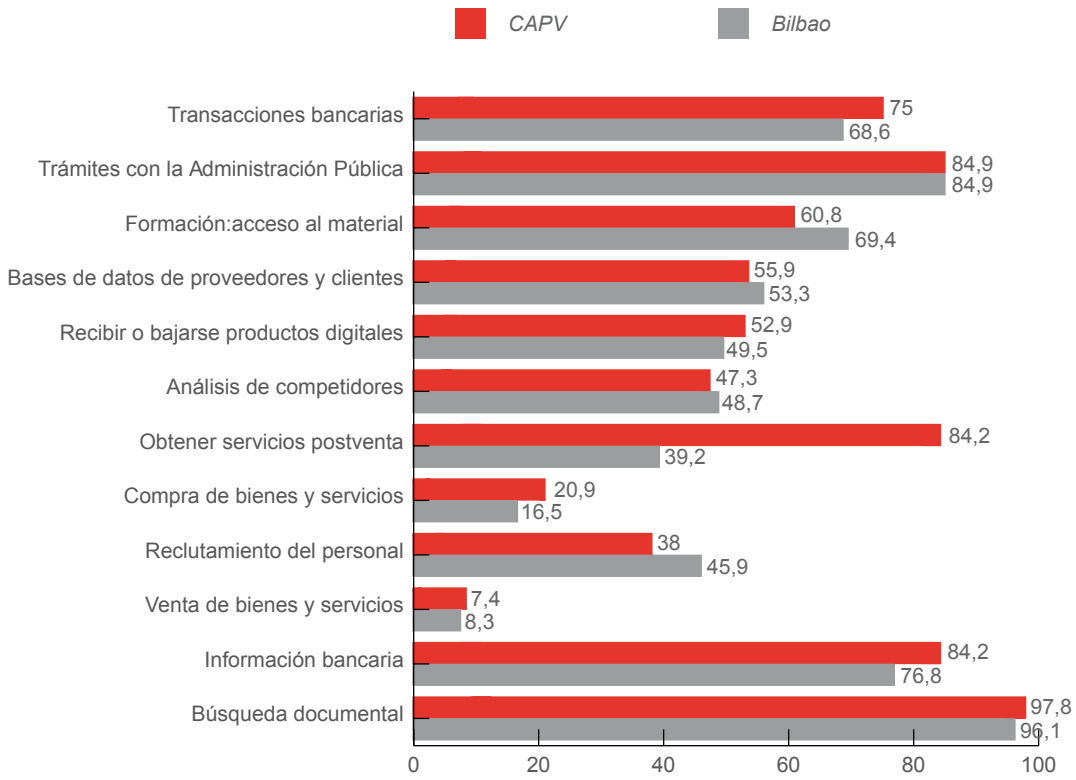

Fuente: Eustat. Encuesta Sociedad de la Información- ESI-Empresas. 2010.

Gráfico 1: Distribución de sedes de empresas por CC.AA. (en %).

Gráfico 2: Datos del sector TIC. C.A. de Euskadi y Estado. (Empresas de 10 y más empleados).

Gráfico 3: Establecimientos con ordenador, acceso a Internet y correo electrónico, por ámbitos territoriales. (% sobre establecimientos). 2010.

Gráfico 4: Equipamientos TI en establecimientos de Bilbao por tamaño de empresa. 2010.

Gráfico 5: Establecimientos de 10 o más trabajadores con acceso a Internet en la CAPV y Bilbao, por tipo de utilización. (% Empresas). 2010.

Gráfico 6: Establecimientos con sitio Web en Bilbao, por prestaciones. (%Empresas). 2010.

Gráfico 7: Población de 15 y más años usuaria de Internet en la CAPV por edad. (%). 2010.

Gráfico 8: 10 Webs más visitadas por las personas usuarias de Internet. (Miles de menciones). 2010.

Gráfico 9: Panel de Innovación Europeo IUS. C. A. de Euskadi y UE-27. 2010.

Gráfico 10: Dimensiones de la Innovación en la CAPV y en la UE-27. Índice de Innovación Europeo IUS. 2010.

Gráfico 11: Evolución de solicitudes de Patentes y Marcas en España. 2002 – 2010.

Gráfico 12: Evolución de las patentes presentadas por la UPV/EHU. 2000-2009.

Gráfico 13: Actividad por sectores de los parques tecnológicos vascos. 2010.

Fuente: Eustat. Encuesta Sociedad de la Información- ESI-Empresas. 2010.

Gráfico 1: Distribución de sedes de empresas por CC.AA. (en %).

Gráfico 2: Datos del sector TIC. C.A. de Euskadi y Estado. (Empresas de 10 y más empleados).

Gráfico 3: Establecimientos con ordenador, acceso a Internet y correo electrónico, por ámbitos territoriales. (% sobre establecimientos). 2010.

Gráfico 4: Equipamientos TI en establecimientos de Bilbao por tamaño de empresa. 2010.

Gráfico 5: Establecimientos de 10 o más trabajadores con acceso a Internet en la CAPV y Bilbao, por tipo de utilización. (% Empresas). 2010.

[**Gráfico 6: Establecimientos con sitio Web en Bilbao, por prestaciones. (%Empresas). 2010.**

Gráfico 7: Población de 15 y más años usuaria de Internet en la CAPV por edad. (%). 2010.

Gráfico 8: 10 Webs más visitadas por las personas usuarias de Internet. (Miles de menciones). 2010.

Gráfico 9: Panel de Innovación Europeo IUS. C. A. de Euskadi y UE-27. 2010.

Gráfico 10: Dimensiones de la Innovación en la CAPV y en la UE-27. Índice de Innovación Europeo IUS. 2010.

Gráfico 11: Evolución de solicitudes de Patentes y Marcas en España. 2002 – 2010.

Gráfico 12: Evolución de las patentes presentadas por la UPV/EHU. 2000-2009.

Gráfico 13: Actividad por sectores de los parques tecnológicos vascos. 2010.

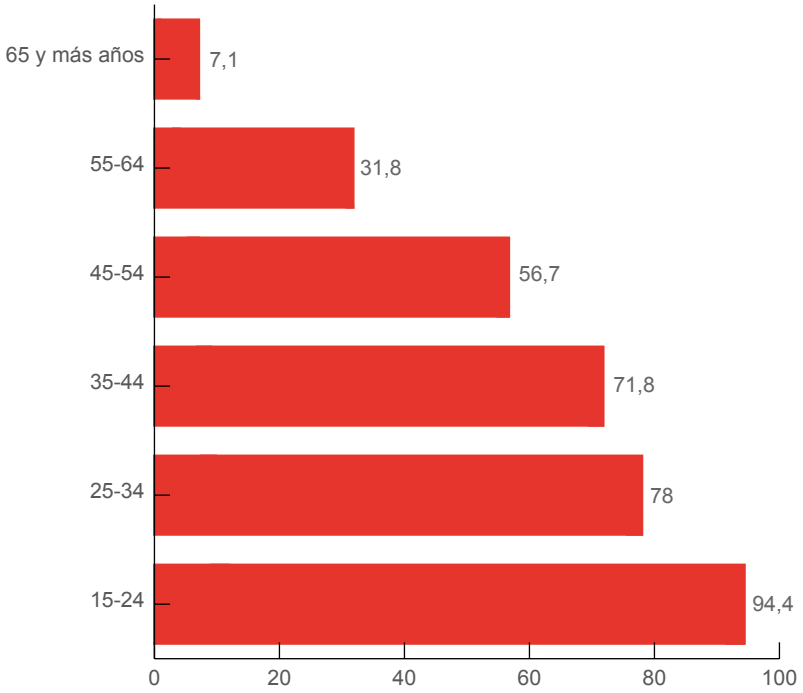

Gráfico 1: Distribución de sedes de empresas por CC.AA. (en %).

Gráfico 2: Datos del sector TIC. C.A. de Euskadi y Estado. (Empresas de 10 y más empleados).

Gráfico 3: Establecimientos con ordenador, acceso a Internet y correo electrónico, por ámbitos territoriales. (% sobre establecimientos). 2010.

Gráfico 4: Equipamientos TI en establecimientos de Bilbao por tamaño de empresa. 2010.

Gráfico 5: Establecimientos de 10 o más trabajadores con acceso a Internet en la CAPV y Bilbao, por tipo de utilización. (% Empresas). 2010.

Gráfico 6: Establecimientos con sitio Web en Bilbao, por prestaciones. (%Empresas). 2010.

[**Gráfico 7: Población de 15 y más años usuaria de Internet en la CAPV por edad. (%). 2010.**

Gráfico 8: 10 Webs más visitadas por las personas usuarias de Internet. (Miles de menciones). 2010.

Gráfico 9: Panel de Innovación Europeo IUS. C. A. de Euskadi y UE-27. 2010.

Gráfico 10: Dimensiones de la Innovación en la CAPV y en la UE-27. Índice de Innovación Europeo IUS. 2010.

Gráfico 11: Evolución de solicitudes de Patentes y Marcas en España. 2002 – 2010.

Gráfico 12: Evolución de las patentes presentadas por la UPV/EHU. 2000-2009.

Gráfico 13: Actividad por sectores de los parques tecnológicos vascos. 2010.

Fuente: Eustat. Encuesta sobre la Sociedad de la Información. Familias (ESIF), 2010.

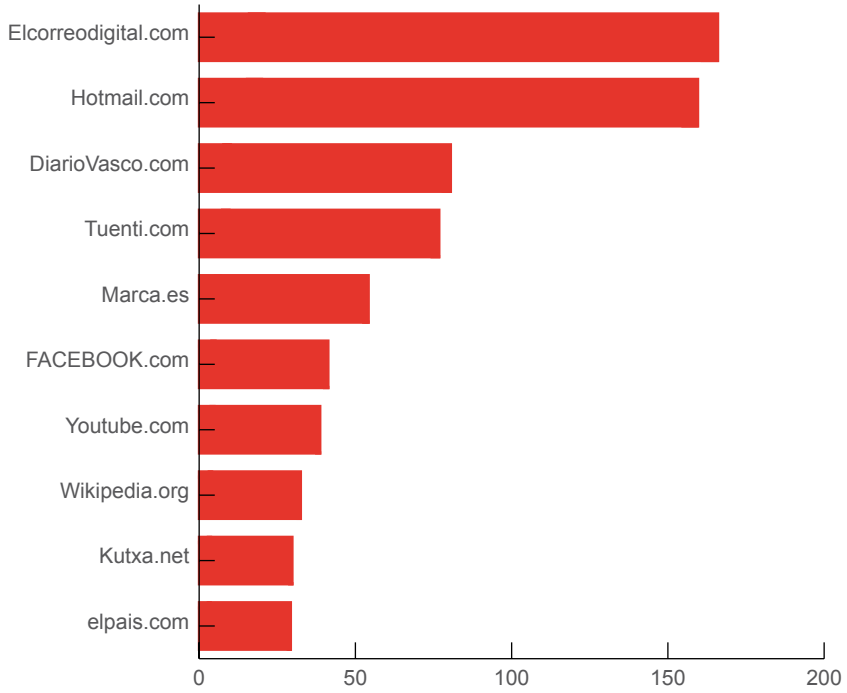

Gráfico 1: Distribución de sedes de empresas por CC.AA. (en %).

Gráfico 2: Datos del sector TIC. C.A. de Euskadi y Estado. (Empresas de 10 y más empleados).

Gráfico 3: Establecimientos con ordenador, acceso a Internet y correo electrónico, por ámbitos territoriales. (% sobre establecimientos). 2010.

Gráfico 4: Equipamientos TI en establecimientos de Bilbao por tamaño de empresa. 2010.

Gráfico 5: Establecimientos de 10 o más trabajadores con acceso a Internet en la CAPV y Bilbao, por tipo de utilización. (% Empresas). 2010.

Gráfico 6: Establecimientos con sitio Web en Bilbao, por prestaciones. (%Empresas). 2010.

Gráfico 7: Población de 15 y más años usuaria de Internet en la CAPV por edad. (%). 2010.

[Gráfico 8: 10 Webs más visitadas por las personas usuarias de Internet. (Miles de menciones). 2010.

Gráfico 9: Panel de Innovación Europeo IUS. C. A. de Euskadi y UE-27. 2010.

Gráfico 10: Dimensiones de la Innovación en la CAPV y en la UE-27. Índice de Innovación Europeo IUS. 2010.

Gráfico 11: Evolución de solicitudes de Patentes y Marcas en España. 2002 – 2010.

Gráfico 12: Evolución de las patentes presentadas por la UPV/EHU. 2000-2009.

Gráfico 13: Actividad por sectores de los parques tecnológicos vascos. 2010.

Fuente: Eustat. Encuesta sobre la sociedad de la información. (ESIF), 2010.

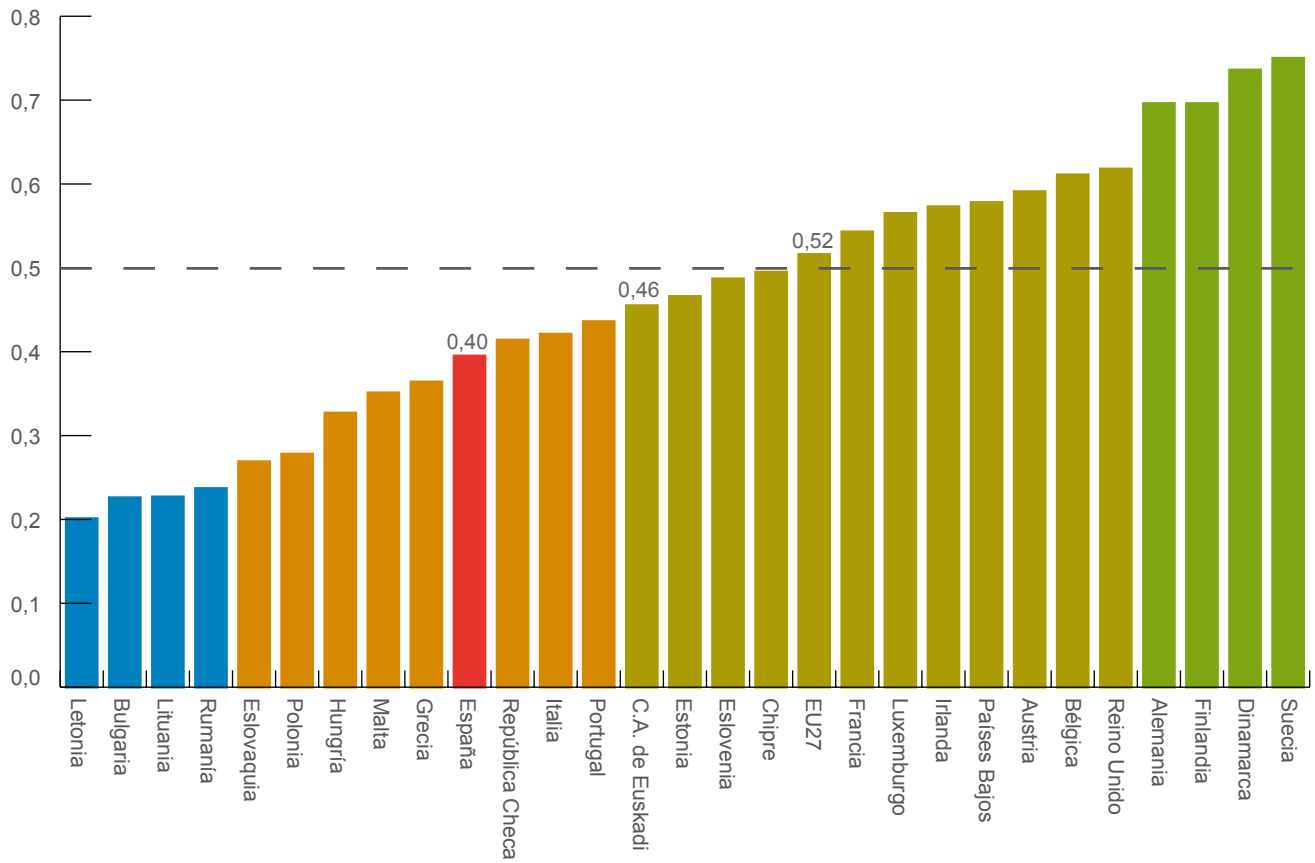

Fuente: Eustat y PRO INNO Europe: INNO-Metrics. Comisión Europea.

Gráfico 1: Distribución de sedes de empresas por CC.AA. (en %).

Gráfico 2: Datos del sector TIC. C.A. de Euskadi y Estado. (Empresas de 10 y más empleados).

Gráfico 3: Establecimientos con ordenador, acceso a Internet y correo electrónico, por ámbitos territoriales. (% sobre establecimientos). 2010.

Gráfico 4: Equipamientos TI en establecimientos de Bilbao por tamaño de empresa. 2010.

Gráfico 5: Establecimientos de 10 o más trabajadores con acceso a Internet en la CAPV y Bilbao, por tipo de utilización. (% Empresas). 2010.

Gráfico 6: Establecimientos con sitio Web en Bilbao, por prestaciones. (%Empresas). 2010.

Gráfico 7: Población de 15 y más años usuaria de Internet en la CAPV por edad. (%). 2010.

Gráfico 8: 10 Webs más visitadas por las personas usuarias de Internet. (Miles de menciones). 2010.

[**Gráfico 9: Panel de Innovación Europeo IUS. C. A. de Euskadi y UE-27. 2010.**

Gráfico 10: Dimensiones de la Innovación en la CAPV y en la UE-27. Índice de Innovación Europeo IUS. 2010.

Gráfico 11: Evolución de solicitudes de Patentes y Marcas en España. 2002 – 2010.

Gráfico 12: Evolución de las patentes presentadas por la UPV/EHU. 2000-2009.

Gráfico 13: Actividad por sectores de los parques tecnológicos vascos. 2010.

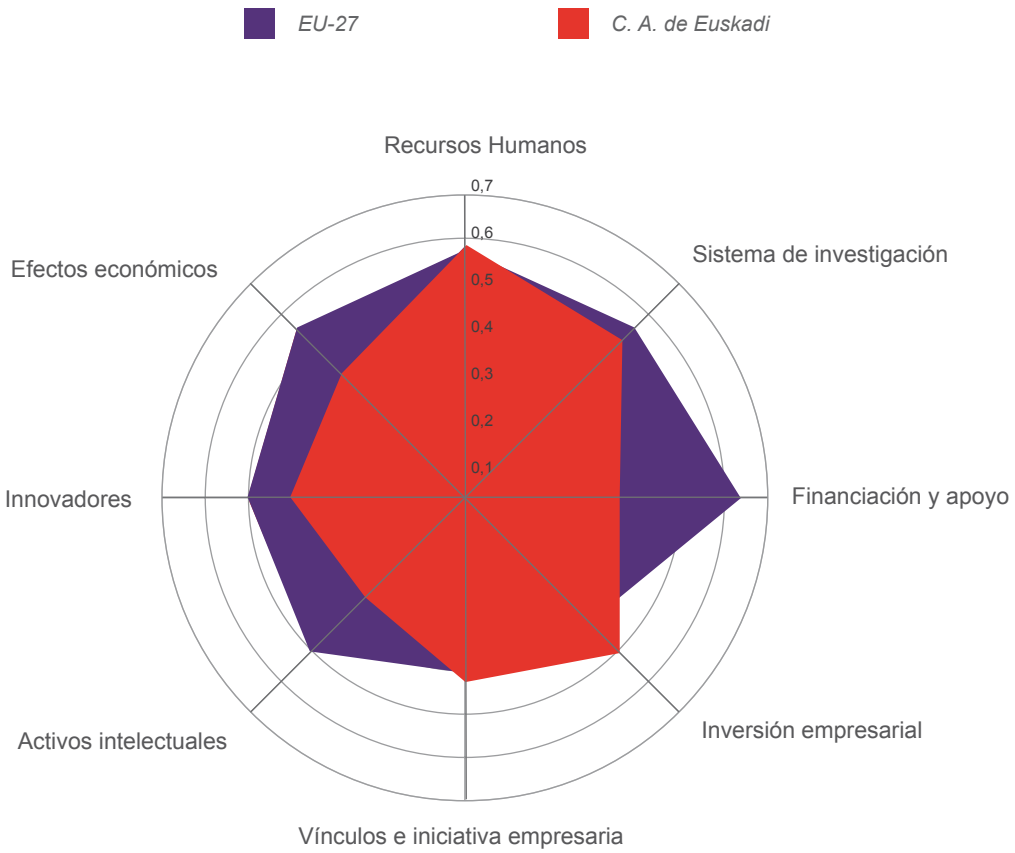

Gráfico 1: Distribución de sedes de empresas por CC.AA. (en %).

Gráfico 2: Datos del sector TIC. C.A. de Euskadi y Estado. (Empresas de 10 y más empleados).

Gráfico 3: Establecimientos con ordenador, acceso a Internet y correo electrónico, por ámbitos territoriales. (% sobre establecimientos). 2010.

Gráfico 4: Equipamientos TI en establecimientos de Bilbao por tamaño de empresa. 2010.

Gráfico 5: Establecimientos de 10 o más trabajadores con acceso a Internet en la CAPV y Bilbao, por tipo de utilización. (% Empresas). 2010.

Gráfico 6: Establecimientos con sitio Web en Bilbao, por prestaciones. (%Empresas). 2010.

Gráfico 7: Población de 15 y más años usuaria de Internet en la CAPV por edad. (%). 2010.

Gráfico 8: 10 Webs más visitadas por las personas usuarias de Internet. (Miles de menciones). 2010.

Gráfico 9: Panel de Innovación Europeo IUS. C. A. de Euskadi y UE-27. 2010.

[Gráfico 10: Dimensiones de la Innovación en la CAPV y en la UE-27. Índice de Innovación Europeo IUS. 2010.

Gráfico 11: Evolución de solicitudes de Patentes y Marcas en España. 2002 – 2010.

Gráfico 12: Evolución de las patentes presentadas por la UPV/EHU. 2000-2009.

Gráfico 13: Actividad por sectores de los parques tecnológicos vascos. 2010.

Fuente: Eustat y PRO INNO Europe: INNO-Metrics. Comisión Europea.

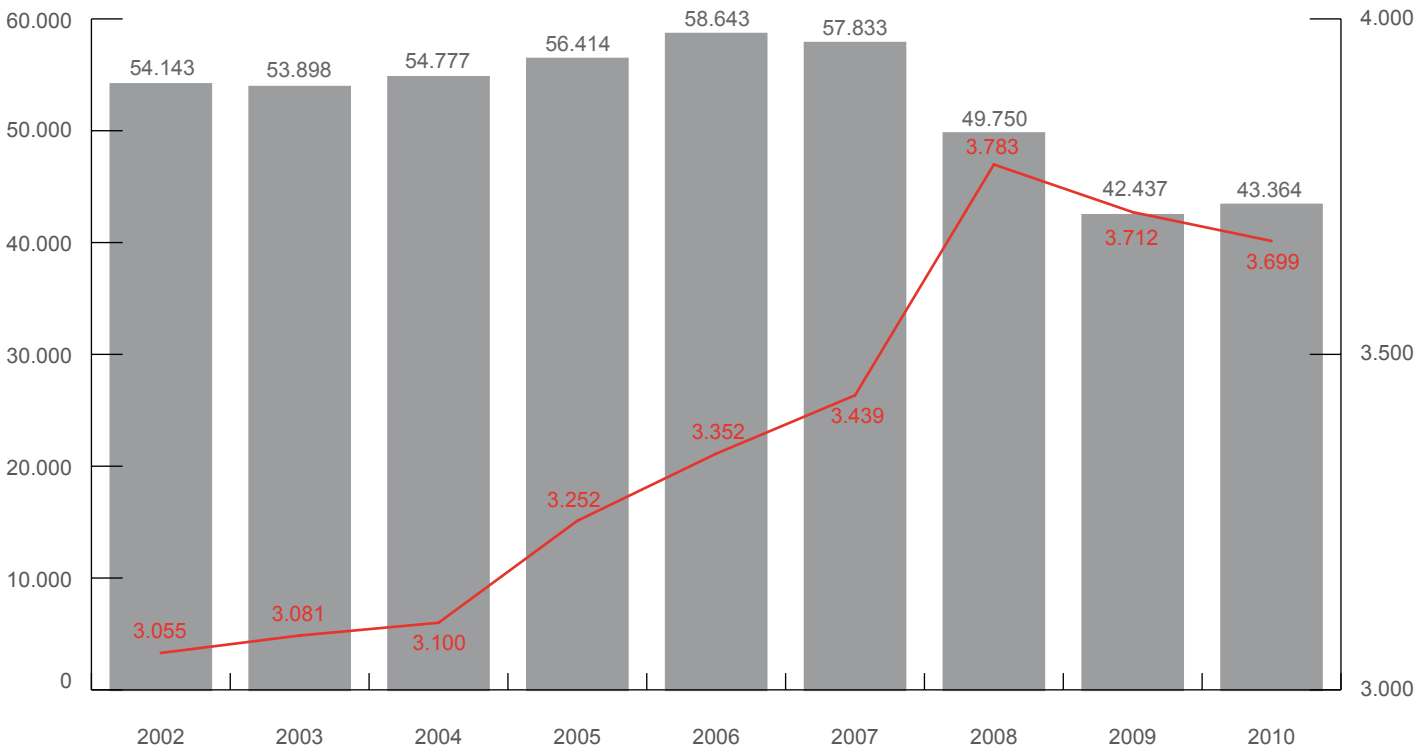

Fuente: Oficina Española de Patentes y Marcas.

Gráfico 1: Distribución de sedes de empresas por CC.AA. (en %).

Gráfico 2: Datos del sector TIC. C.A. de Euskadi y Estado. (Empresas de 10 y más empleados).

Gráfico 3: Establecimientos con ordenador, acceso a Internet y correo electrónico, por ámbitos territoriales. (% sobre establecimientos). 2010.

Gráfico 4: Equipamientos TI en establecimientos de Bilbao por tamaño de empresa. 2010.

Gráfico 5: Establecimientos de 10 o más trabajadores con acceso a Internet en la CAPV y Bilbao, por tipo de utilización. (% Empresas). 2010.

Gráfico 6: Establecimientos con sitio Web en Bilbao, por prestaciones. (%Empresas). 2010.

Gráfico 7: Población de 15 y más años usuaria de Internet en la CAPV por edad. (%). 2010.

Gráfico 8: 10 Webs más visitadas por las personas usuarias de Internet. (Miles de menciones). 2010.

Gráfico 9: Panel de Innovación Europeo IUS. C. A. de Euskadi y UE-27. 2010.

Gráfico 10: Dimensiones de la Innovación en la CAPV y en la UE-27. Índice de Innovación Europeo IUS. 2010.

[**Gráfico 11: Evolución de solicitudes de Patentes y Marcas en España. 2002 – 2010.**

Gráfico 12: Evolución de las patentes presentadas por la UPV/EHU. 2000-2009.

Gráfico 13: Actividad por sectores de los parques tecnológicos vascos. 2010.

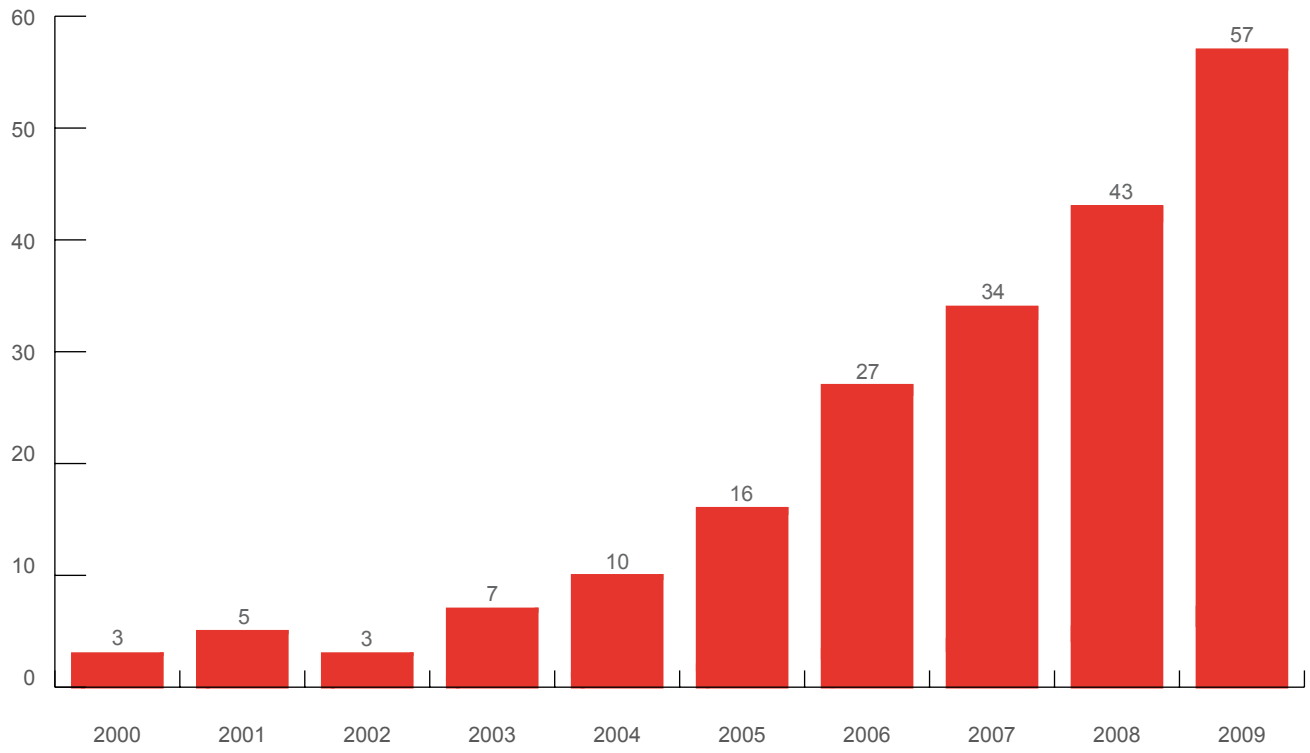

Gráfico 1: Distribución de sedes de empresas por CC.AA. (en %).

Gráfico 2: Datos del sector TIC. C.A. de Euskadi y Estado. (Empresas de 10 y más empleados).

Gráfico 3: Establecimientos con ordenador, acceso a Internet y correo electrónico, por ámbitos territoriales. (% sobre establecimientos). 2010.

Gráfico 4: Equipamientos TI en establecimientos de Bilbao por tamaño de empresa. 2010.

Gráfico 5: Establecimientos de 10 o más trabajadores con acceso a Internet en la CAPV y Bilbao, por tipo de utilización. (% Empresas). 2010.

Gráfico 6: Establecimientos con sitio Web en Bilbao, por prestaciones. (%Empresas). 2010.

Gráfico 7: Población de 15 y más años usuaria de Internet en la CAPV por edad. (%). 2010.

Gráfico 8: 10 Webs más visitadas por las personas usuarias de Internet. (Miles de menciones). 2010.

Gráfico 9: Panel de Innovación Europeo IUS. C. A. de Euskadi y UE-27. 2010.

Gráfico 10: Dimensiones de la Innovación en la CAPV y en la UE-27. Índice de Innovación Europeo IUS. 2010.

Gráfico 11: Evolución de solicitudes de Patentes y Marcas en España. 2002 – 2010.

[Gráfico 12: Evolución de las patentes presentadas por la UPV/EHU. 2000-2009.

Gráfico 13: Actividad por sectores de los parques tecnológicos vascos. 2010.

Fuente: UPV/EHU La Universidad del País Vasco en cifras 2009-2010.

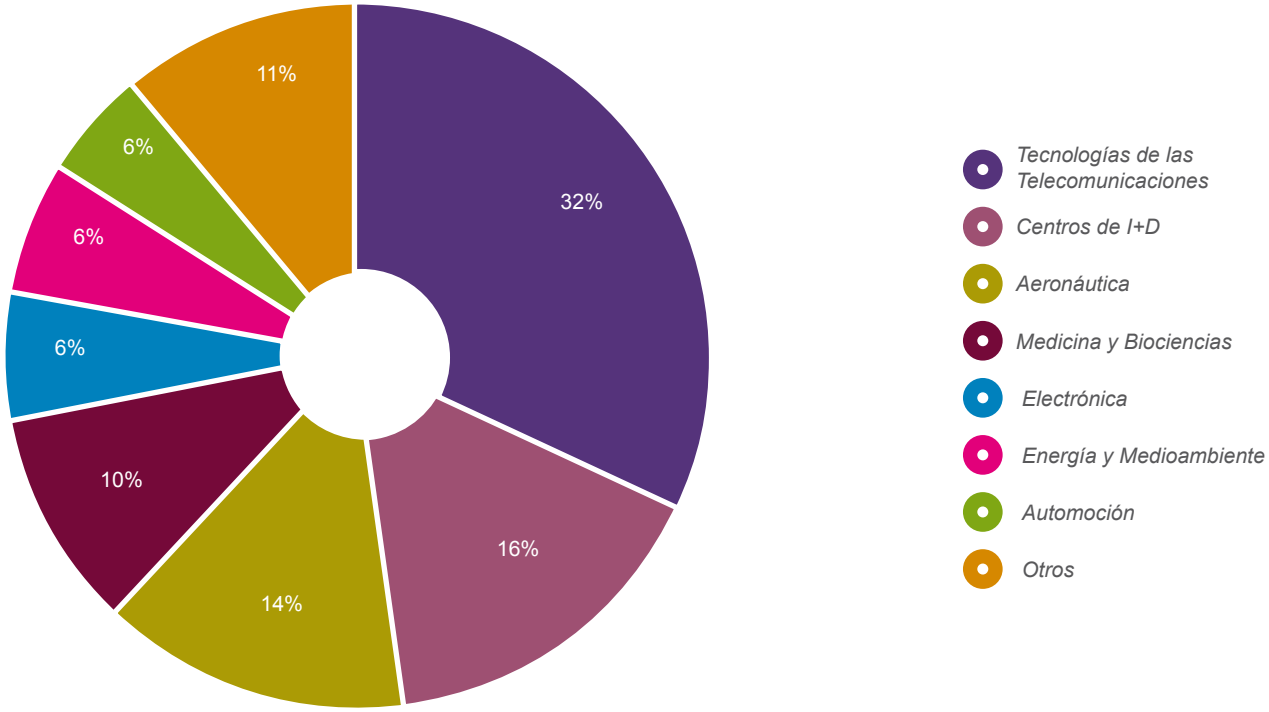

Fuente: Red de Parques Tecnológicos del País Vasco.

Gráfico 1: Distribución de sedes de empresas por CC.AA. (en %).
Gráfico 2: Datos del sector TIC. C.A. de Euskadi y Estado. (Empresas de 10 y más empleados).
Gráfico 3: Establecimientos con ordenador, acceso a Internet y correo electrónico, por ámbitos territoriales. (% sobre establecimientos). 2010.
Gráfico 4: Equipamientos TI en establecimientos de Bilbao por tamaño de empresa. 2010.
Gráfico 5: Establecimientos de 10 o más trabajadores con acceso a Internet en la CAPV y Bilbao, por tipo de utilización. (% Empresas). 2010.
Gráfico 6: Establecimientos con sitio Web en Bilbao, por prestaciones. (%Empresas). 2010.
Gráfico 7: Población de 15 y más años usuaria de Internet en la CAPV por edad. (%). 2010.
Gráfico 8: 10 Webs más visitadas por las personas usuarias de Internet. (Miles de menciones). 2010.
Gráfico 9: Panel de Innovación Europeo IUS. C. A. de Euskadi y UE-27. 2010.
Gráfico 10: Dimensiones de la Innovación en la CAPV y en la UE-27. Índice de Innovación Europeo IUS. 2010.
Gráfico 11: Evolución de solicitudes de Patentes y Marcas en España. 2002 – 2010.
Gráfico 12: Evolución de las patentes presentadas por la UPV/EHU. 2000-2009.
[Gráfico 13: Actividad por sectores de los parques tecnológicos vascos. 2010.

TABLAS

- Tabla 1: Mercado del hipersector TIC en el estado (millones de euros) y tasa de crecimiento (%). 2010.
- Tabla 2: Compras y ventas a través de comercio electrónico según el territorio.
- Tabla 3: Índice de Innovación Europeo IUS 2010 y sus índices de dimensiones.
- Tabla 4: Indicadores de I+D en diversos ámbitos territotiales. 2009.
- Tabla 5: Comparación de establecimientos innovadores en la CAPV y Bizkaia, por tipo de Innovación Tecnológica. 2007-2009.
- Tabla 6: Ranking (Solicitud de Invenciones/ Nº habitantes) de Actividad Inventiva en España por CC.AA. 2010.
- Tabla 7: Ranking (Solicitud de Invenciones/ Nº habitantes) de Actividad Inventiva en España por CC.AA. 2010.
- Tabla 8: Parques Tecnológicos de la CAPV. Principales cifras. 2010.

[**Tabla 1: Mercado del hipersector TIC en el estado (millones de euros) y tasa de crecimiento (%). 2010.**

Tabla 2: Compras y ventas a través de comercio electrónico según el territorio.

Tabla 3: Índice de Innovación Europeo IUS 2010 y sus índices de dimensiones.

Tabla 4: Indicadores de I+D en diversos ámbitos territotiales. 2009.

Tabla 5: Comparación de establecimientos innovadores en la CAPV y Bizkaia, por tipo de Innovación Tecnológica. 2007-2009.

Tabla 6: Ranking (Solicitud de Invenciones/Nº habitantes) de Actividad Inventiva en España por CC.AA. 2010.

Tabla 7: Ranking (Solicitud de Invenciones/Nº habitantes) de Actividad Inventiva en España por CC.AA. 2010.

Tabla 8: Parques Tecnológicos de la CAPV. Principales cifras. 2010.

	2009	2010	Δ 2010/2009 %	% MERCADO
Tecnologías de la Información	16.128	16.607	3%	18,83%
Industrias de Telecomunicación	4.098	4.096	0%	4,64%
Servicios de Telecomunicación	42.713	41.447	-3%	46,99%
Electrónica de Consumo	3.899	3.938	1%	4,46%
Componentes Electrónicos	2.343	2.408	3%	2,73%
Electrónica Profesional	2.108	2.004	-5%	2,27%
Contenidos Digitales	9.265	9.630	5%	10,92%
Otros	7.669	8.081	4%	9,16%
Total Mercado Hipersector TIC	**88.223**	**88.211**	**0%**	**100%**

Fuente: AMETIC

Tabla 1: Mercado del hipersector TIC en el estado (millones de euros) y tasa de crecimiento (%). 2010.

[Tabla 2: Compras y ventas a través de comercio electrónico según el territorio.

Tabla 3: Índice de Innovación Europeo IUS 2010 y sus índices de dimensiones.

Tabla 4: Indicadores de I+D en diversos ámbitos territotiales. 2009.

Tabla 5: Comparación de establecimientos innovadores en la CAPV y Bizkaia, por tipo de Innovación Tecnológica. 2007-2009.

Tabla 6: Ranking (Solicitud de Invenciones/Nº habitantes) de Actividad Inventiva en España por CC.AA. 2010.

Tabla 7: Ranking (Solicitud de Invenciones/Nº habitantes) de Actividad Inventiva en España por CC.AA. 2010.

Tabla 8: Parques Tecnológicos de la CAPV. Principales cifras. 2010.

	Compras (*)			Ventas (*)		
	2009	2010	10/09	2009	2010	10/09
C.A. de Euskadi	4.626,4	5.284,8	14,2	7.401,8	8.773,6	18,5
Araba	713,1	782,1	9,7	2.742,1	3.161,4	15,3
Bizkaia	2.564,6	2.889,8	12,7	2.635,7	3.141,8	19,2
Gipuzkoa	1.348,7	1.612,9	19,6	2.024,0	2.470,4	22,1
Bilbao	756,5	778,2	2,9	379,3	553,2	45,8

(*) En millones de euros.
Fuente: EUSTAT. Encuesta sobre la Sociedad de la Información –ESI- Empresas.

	UE-27	Euskadi	España
Panel de Indicadores de innovación (IUS 2010)	***0,52***	***0,45***	***0,39***
Habilitadores	***0,57***	***0,50***	***0,49***
Recursos humanos	*0,54*	*0,57*	*0,41*
Sistema de investigación	*0,55*	*0,53*	*0,55*
Financiación y apoyo	*0,63*	*0,34*	*0,52*
Actividades de empresas	***0,46***	***0,40***	***0,27***
Inversión empresarial	*0,46*	*0,50*	*0,26*
Vínculos e iniciativas empresariales	*0,41*	*0,43*	*0,18*
Activos intelectuales	*0,50*	*0,31*	*0,35*
Outputs	***0,53***	***0,44***	***0,45***
Innovadores	*0,50*	*0,40*	*0,33*
Efectos económicos	*0,54*	*0,45*	*0,50*

Fuente: Eustat y PRO INNO Europe: INNO-Metrics. Comisión Europea

Tabla 1: Mercado del hipersector TIC en el estado (millones de euros) y tasa de crecimiento (%). 2010.

Tabla 2: Compras y ventas a través de comercio electrónico según el territorio.

[**Tabla 3: Índice de Innovación Europeo IUS 2010 y sus índices de dimensiones.**

Tabla 4: Indicadores de I+D en diversos ámbitos territotiales. 2009.

Tabla 5: Comparación de establecimientos innovadores en la CAPV y Bizkaia, por tipo de Innovación Tecnológica. 2007-2009.

Tabla 6: Ranking (Solicitud de Invenciones/Nº habitantes) de Actividad Inventiva en España por CC.AA. 2010.

Tabla 7: Ranking (Solicitud de Invenciones/Nº habitantes) de Actividad Inventiva en España por CC.AA. 2010.

Tabla 8: Parques Tecnológicos de la CAPV. Principales cifras. 2010.

INDICADORES	BILBAO	BIZKAIA	CAPV	ESTADO	UE 27
Gastos I+D					
Sobre PIB	--	1,85%	1,98%	1,38%	1,90%
Gastos I+D según financiación*					
Empresas	42%	54,2%	54%	43,4%	55,0%
Administración	41,5%	39,4%	40%	47,1%	34,5%
Otras fuentes	6,8%	3,4%	3%	4%	1,6%
Extranjero	9,6%	3%	3%	5,5%	8,9%
Personal I+D (dedicación completa)					
Personal total	1.705	7.676	16.690	220.777	2.455.192
Investigadores	1.111	5.070	10.386	133.803	1.504.575
Gastos I+D (%) por sector de ejecución					
Empresas e Instituciones Privadas sin ánimo de lucro	52,8%	73,2%	76,3%	52,1%	64,9%
Administración	11,1%	6,6%	5,7%	20,1%	12,7%
Enseñanza Superior	36,1%	20,2%	18%	27,8%	22,4%

Fuente: Eustat para Bizkaia y CAPV. INE para el Estado Español y Eurostat para la Unión Europea (Sólo disponibles datos de 2008).

Tabla 1: Mercado del hipersector TIC en el estado (millones de euros) y tasa de crecimiento (%). 2010.
Tabla 2: Compras y ventas a través de comercio electrónico según el territorio.
Tabla 3: Índice de Innovación Europeo IUS 2010 y sus índices de dimensiones.
[Tabla 4: Indicadores de I+D en diversos ámbitos territotiales. 2009.
Tabla 5: Comparación de establecimientos innovadores en la CAPV y Bizkaia, por tipo de Innovación Tecnológica. 2007-2009.
Tabla 6: Ranking (Solicitud de Invenciones/Nº habitantes) de Actividad Inventiva en España por CC.AA. 2010.
Tabla 7: Ranking (Solicitud de Invenciones/Nº habitantes) de Actividad Inventiva en España por CC.AA. 2010.
Tabla 8: Parques Tecnológicos de la CAPV. Principales cifras. 2010.

ÁMBITO	TIPO DE INNOVACIÓN TECNOLÓGICA					ESTABLECIMIENTOS INNOVADORES(1)
	Total Establecimientos	De Producto	De Proceso	En curso	Fallida	
CAPV	15%	5,9%	12,8%	3,7%	1,0%	14,5%
Bizkaia	16,5%	6,4%	14,0%	4,2%	0,8%	16,3%
Bilbao	16,1%	6,4%	13,9%	5,0%	1,2%	15,9%

Fuente: Eustat. Encuesta de Innovación Tecnológica.
(1) Establecimientos innovadores se refieren sólo aquellos que ya han puesto en marcha la innovación tecnológica en su empresa, bien mediante producto, bien mediante proceso. No se cuentan las que están todavía en curso o las fallidas.

Tabla 1: Mercado del hipersector TIC en el estado (millones de euros) y tasa de crecimiento (%). 2010.
Tabla 2: Compras y ventas a través de comercio electrónico según el territorio.
Tabla 3: Índice de Innovación Europeo IUS 2010 y sus índices de dimensiones.
Tabla 4: Indicadores de I+D en diversos ámbitos territotiales. 2009.
[Tabla 5: Comparación de establecimientos innovadores en la CAPV y Bizkaia, por tipo de Innovación Tecnológica. 2007-2009.
Tabla 6: Ranking (Solicitud de Invenciones/Nº habitantes) de Actividad Inventiva en España por CC.AA. 2010.
Tabla 7: Ranking (Solicitud de Invenciones/Nº habitantes) de Actividad Inventiva en España por CC.AA. 2010.
Tabla 8: Parques Tecnológicos de la CAPV. Principales cifras. 2010.

RANKING	CC.AA.	Nº SOLICITUDES (Patentes y Modelos de Utilidad)	ACTIVIDAD INVENTIVA (Solicitudes/ Millón Habitantes)
1	Navarra (Comunidad Foral de	193	303
2	Aragón	340	252
3	Madrid (Comunidad de)	1.178	182
4	Cataluña	1.293	172
5	País Vasco	343	157
6	Comunitat Valenciana	794	155
7	Rioja (La)	47	146
8	Cantabria	65	110
9	Galicia	307	110
10	Murcia (Región de)	145	99
11	Andalucía	687	82
12	Castilla y León	200	78
13	Asturias (Principado de)	78	72
14	Castilla - La Mancha	137	65
15	Extremadura	72	65
16	Canarias	115	54
17	Balears (Illes)	51	46
18	Ceuta y Melilla	2	13
	No Consta	5	
	TOTAL ESPAÑA	**6.298**	**134**

Fuente: Oficina Española de Patentes y Marcas y Elaboración Propia.

Tabla 1: Mercado del hipersector TIC en el estado (millones de euros) y tasa de crecimiento (%). 2010.
Tabla 2: Compras y ventas a través de comercio electrónico según el territorio.
Tabla 3: Índice de Innovación Europeo IUS 2010 y sus índices de dimensiones.
Tabla 4: Indicadores de I+D en diversos ámbitos territotiales. 2009.
Tabla 5: Comparación de establecimientos innovadores en la CAPV y Bizkaia, por tipo de Innovación Tecnológica. 2007-2009.
[Tabla 6: Ranking (Solicitud de Invenciones/Nº habitantes) de Actividad Inventiva en España por CC.AA. 2010.
Tabla 7: Ranking (Solicitud de Invenciones/Nº habitantes) de Actividad Inventiva en España por CC.AA. 2010.
Tabla 8: Parques Tecnológicos de la CAPV. Principales cifras. 2010.

SOLICITUDES	2010	% VARIACIÓN ANUAL	% SOBRE ESTADO
CAPV			
Patentes	212	1,4%	5,77%
Modelos de utilidad	131	28,4%	4,98%
Diseño industrial	72	38,46%	4,33%
Marcas	1.849	-2,9%	4,26%
Nombres comerciales	221	19,45%	4,80%
BIZKAIA			
Patentes	85	7,6%	2,31%
Modelos de utilidad	47	10,6%	1,78%
Diseño industrial	36	38,4%	2,16%
Marcas	932	-0,9%	2,14%
Nombres comerciales	118	51,3%	2,56%
BILBAO			
Patentes	20	42,86%	0,55%
Modelos de utilidad	13	30,0%	0,49%
Diseño industrial	9	0,0%	0,54%
Marcas	380	-3,06%	0,88%
Nombres comerciales	38	90,0%	0,83%

Fuente: Oficina Española de Patentes y Marcas.

Tabla 1: Mercado del hipersector TIC en el estado (millones de euros) y tasa de crecimiento (%). 2010.
Tabla 2: Compras y ventas a través de comercio electrónico según el territorio.
Tabla 3: Índice de Innovación Europeo IUS 2010 y sus índices de dimensiones.
Tabla 4: Indicadores de I+D en diversos ámbitos territotiales. 2009.
Tabla 5: Comparación de establecimientos innovadores en la CAPV y Bizkaia, por tipo de Innovación Tecnológica. 2007-2009.
Tabla 6: Ranking (Solicitud de Invenciones/Nº habitantes) de Actividad Inventiva en España por CC.AA. 2010.
Tabla 7: Ranking (Solicitud de Invenciones/Nº habitantes) de Actividad Inventiva en España por CC.AA. 2010.
Tabla 8: Parques Tecnológicos de la CAPV. Principales cifras. 2010.

	P.T. Bizkaia	P.T. Araba	P.T. San Sebastián	Polo Garaia
Empresas	220	112	74	22
Empleos	7.550	2.872	3.261	735
Facturación (Millones de euros)	2.300	639	520	71
Titulados Superiores	47%	38%	48%	-
Personal en I+D	24%	29%	42%	-

Fuente: Red de Parques Tecnológicos del País Vasco.

Tabla 1: Mercado del hipersector TIC en el estado (millones de euros) y tasa de crecimiento (%). 2010.
Tabla 2: Compras y ventas a través de comercio electrónico según el territorio.
Tabla 3: Índice de Innovación Europeo IUS 2010 y sus índices de dimensiones.
Tabla 4: Indicadores de I+D en diversos ámbitos territotiales. 2009.
Tabla 5: Comparación de establecimientos innovadores en la CAPV y Bizkaia, por tipo de Innovación Tecnológica. 2007-2009.
Tabla 6: Ranking (Solicitud de Invenciones/Nº habitantes) de Actividad Inventiva en España por CC.AA. 2010.
Tabla 7: Ranking (Solicitud de Invenciones/Nº habitantes) de Actividad Inventiva en España por CC.AA. 2010.
[Tabla 8: Parques Tecnológicos de la CAPV. Principales cifras. 2010.

RESUMEN EJECUTIVO

ANUARIO SOCIOECONÓMICO DE BILBAO

2010

[0 Contexto socioeconómico general]

2010 PUNTO DE INFLEXION PARA LA RECUPERACION

[1 Territorio, clima y medioambiente]

BILBAO SORPRENDE EN LA EXPOSICIÓN DE SHANGAI 2010

[2 Infraestrcuturas básicas, transportes y comunicaciones]

EL AEROPUERTO Y EL PUERTO RECUPERAN TRÁFICO EN 2010

[3 Edificios y viviendas]

EL PRECIO DE LA VIVIENDA ASCIENDE EN LA CAPV UN 4% A PESAR DE LAS 12.516 VIVIENDAS NUEVAS TERMINADAS SIN VENDER.

[4 Demografía]

LA POBLACIÓN DE BILBAO DESCIENDE LIGERAMENTE

[5 Situación económica de la población]

LOS SERVICIOS SOCIALES DE BASE DEL AYUNTAMIENTO DE BILBAO HAN ATENDIDO EN 2010 A 79.581 PERSONAS

[6 Educación y formación]

BIZKAIA SIGUE ATRAYENDO ESTUDIANTES Y CONCENTRA EL 52,8% DEL ALUMNADO NO UNIVERSITARIO EN LA RED PUBLICA.

[7 Cultura y deporte]

TEATRO CAMPOS, ALHÓNDIGA Y EL POLIDEPORTIVO DE MIRIBILLA: NUEVAS INFRAESTRUCTURAS PARA LA CULTURA Y EL DEPORTE

[8 Mercado de trabajo]

BILBAO FINALIZA 2010 CON UN 12% DE DESEMPLEADOS MÁS Y UN 0,8% MENOS DE AFILIACIONES

[9 Actividad económica]

BILBAO CUENTA CON 36.518 ESTABLECIMIENTOS Y ABANDO CONCENTRA EL 39% DE LOS LOCALES DEL MUNICIPIO

[10 Congresos y turismo]

BILBAO CONTINÚA CRECIENDO COMO DESTINO TURÍSTICO

[11 Sociedad de la información, I+D+i]

EN BILBAO SE INVIERTEN 98,6 MILLONES DE EUROS EN ACTIVIDADES DE INVESTIGACIÓN CIENTÍFICA Y DESARROLLO TECNOLÓGICO.

Economía mundial

La evolución de la economía mundial en el 2010 ha estado caracterizada por un proceso de recuperación frágil y desigual, mostrando diferentes intensidades, con un repunte notorio en el primer semestre, apoyado principalmente en las medidas de estimulo monetario y fiscal en las diferentes regiones y una desaceleración de la tendencia de crecimiento en la segunda parte del año, a causa de la desaparición de esas medidas y la evidencia de las debilidades de algunos países.

En términos globales, la economía mundial experimentó un crecimiento del 5%, aunque el ritmo de la recuperación se ha presentado de forma muy dispar entre las diferentes economías del mundo. Entre los mercados emergentes fue donde se dio la mayor subida con un 7,1%, frente a otras subidas más moderadas como la de la Zona Euro con un 1,7%, Estados Unidos con un 2,8% o Japón, que mostró un crecimiento bastante equilibrado al avanzar un 3,7%.

Aunque se puede decir que, en general, la recuperación sigue en marcha, las perspectivas continúan estando sometidas a riesgos considerables. El alto nivel de desempleo y las vulnerabilidades soberanas, se plantean como los principales obstáculos a superar ya que podrían comprometer la estabilidad financiera y prolongar la crisis.

Según las diferentes estimaciones, en 2011 se espera que la recuperación continúe a dos velocidades, con índices elevados de desempleo y un reavivamiento de las tensiones en la periferia de la zona euro contribuyendo a los riesgos de retrocesos. Las estimaciones de crecimiento de la economía mundial se plantean en torno al 3,1% para el 2011. En muchas economías emergentes continuará el vigor de los procesos de recuperación, aunque se deberá prestar especial atención a las presiones inflacionistas y a algunos indicios de recalentamiento, en parte debido a la fuerte afluencia de capitales.

Zona euro

En conjunto, la evolución macroeconómica de la Zona Euro en el 2010 fue más favorable de lo previsto, dando lugar a tasas de crecimiento interanual del PIB real del 1,8%. En un contexto global de mejora en las condiciones de mercados financieros, se comenzaron a retirar gradualmente las medidas de estímulo de liquidez, aunque se produjeron apoyos de carácter extraordinario a algunos sistemas bancarios en un clima de persistente incertidumbre. Si bien, los índices de crecimiento económico y de inflación han divergido ligeramente de unos países a otros, estas diferencias han sido menores que en 2009 producto de los procesos de reequilibrio que se estaban desarrollando en la zona.

Para el 2011 se plantea como necesario instrumentar medidas exhaustivas, rápidas y decisivas para hacer frente a los riesgos a la baja y abordar los principales desafíos. Si bien el respaldo a la moneda común todavía es “fuerte”, se plantean algunos interrogantes sobre el futuro de la unión. En los países periféricos de la zona del euro se prevé que el crecimiento sea muy inferior a países como Alemania y Francia.

Economía del Estado

La economía española ha tenido un año difícil, mostrando por primera vez en 15 años, niveles de evolución de PIB (-0.1%) inferiores a la Unión Europea y posicionándose en el grupo de países que aún no han abandonado las caídas de PIB. La evolución de la economía a lo largo de este año ha estado caracterizada por el aumento hasta niveles record del desempleo, el debilitamiento de la demanda nacional (aunque menor que el 2009) y el comportamiento favorable de la demanda externa neta con la consecuente fortaleza de las exportaciones.

Para el 2011, las previsiones planteadas por FMI y la OCDE muestran una recuperación de la economía a “cámara lenta”, pronosticando un crecimiento del PIB en torno al 0.7 % y una reducción de un punto porcentual en los niveles de desempleo.

Economía vasca

En el ámbito de Euskadi la senda de la recuperación parece haberse iniciado, aunque con una intensidad débil, presentando en todos los trimestres del año crecimientos positivos y promediando un avance interanual de 0.3%. Los sectores de mejor comportamiento han sido la Industria y los Servicios, que han logrado ligeros avances en el conjunto del año. En contraposición el sector de la construcción ha sido, con diferencia, el de peor evolución con un descenso del 5,9%, con respecto a 2009.

El principal lastre de la economía de Euskadi continua siendo la pobre dinámica de empleo. Según las estimaciones del Eustat, la tasa de desempleo vasca se situó en el último trimestre de 2010 en 10%, con la pérdida de 9.100 empleos en el año.

Para el 2011 se vislumbran previsiones generales de paulatina mejoría, aunque continuará siendo complejo para las empresas vascas. La recuperación de la actividad económica y del mercado de trabajo irá más lenta de lo calculado.

Distribuidor
Resumen ejecutivo

0. Contexto socioeconómico general
1. Territorio, clima y medioambiente
2. Infraestructuras básicas, transportes y comunicaciones
3. Edificios y viviendas
4. Demografía
5. Situación económica de la población y servicios sociales
6. Educación y formación
7. Cultura y deportes
8. Mercado de trabajo
9. Actividad económica
10. Congresos y turismo
11. Sociedad de la información, I+D+i

Economía de Bizkaia

La economía vizcaína ha mostrado un buen tono productivo a lo largo de los cuatro trimestres del año y los datos económicos demuestran que, en conjunto, el territorio se ha incorporado a una fase de recuperación.

La industria es el sector que sigue mostrando el mejor comportamiento. El sector servicios, con un leve perfil de crecimiento, ha mostrado una cierta ralentización y un comportamiento heterogéneo entre sus diferentes subsectores. Por otro lado, la actividad del sector de la construcción confirma la tendencia negativa mostrada a lo largo del año. En conjunto, el PIB generado por la actividad económica de Bizkaia ha experimentado un incremento interanual del 0,2%.

Como retos para el 2011, se mantienen la situación del mercado de trabajo que, sigue siendo preocupante, y la debilidad y fragilidad con la que se esta dando la recuperación económica.

Cuadro macroeconómico de la CAPV. Evolución 2008-2010.

VARIABLE	2008	2009	2010
PIB REAL	1,9	-3,3	0,3
DEMANDA			
Consumo hogares	1,6	-3,8	0,8
Consumo AAPP	4,8	3,2	1,3
Formación bruta de capital	0,5	-8,3	-6,0
Demanda Interior	1,8	-4,0	-0,7
Aportación saldo exterior (1)	0,0	0,9	0,6
OFERTA			
Industria	-0,5	-9,5	0,4
Construcción	-1,1	-5,7	-5,9
Servicios	3,5	-0,1	0,8
PRECIOS Y COSTES			
Deflactor del PIB	1,1	0,0	1,3
MERCADO DE TRABAJO			
Empleo	1,0	-3,5	-4,3
Tasa de paro	3,8	8,1	9,2

(1) Puntos porcentuales de aportación al incremento del PIB.

Fuente: Eustat.

Perspectivas

La tendencia del crecimiento de las economías avanzadas continuará mostrando características de fragilidad y desigualdad evidenciando que el camino hacia la recuperación total será largo y con obstáculos. La mayoría de las economías desarrolladas y también algunas de las emergentes todavía enfrentan importantes desafíos; entre ellos, los elevados índices de desempleo, el refuerzo de la demanda interna, la necesidad de estabilizar y reducir los altos niveles de deuda pública, y sanear y reformar los sectores financieros. La aplicación de políticas estructurales orientadas a reforzar el crecimiento a medio plazo deberá contribuir a apuntalar la normalización necesaria de las políticas macroeconómicas en los países avanzados.

Muchas economías emergentes volverán a registrar buenas tasas de crecimiento, pero dependerá, en gran medida, de la demanda de las economías avanzadas y de su propia capacidad de instituir o mantener políticas monetarias restrictivas que contengan las presiones de recalentamiento.

Distribuidor
Resumen ejecutivo

0. Contexto socioeconómico general
1. Territorio, clima y medioambiente
2. Infraestructuras básicas, transportes y comunicaciones
3. Edificios y viviendas
4. Demografía
5. Situación económica de la población y servicios sociales
6. Educación y formación
7. Cultura y deportes
8. Mercado de trabajo
9. Actividad económica
10. Congresos y turismo
11. Sociedad de la información, I+D+i

Territorio

El municipio de Bilbao ocupa una extensión territorial de 40,65 km^2, y se organiza administrativamente en ocho distritos: Deusto, Uribarri, Otxarkoaga-Txurdinaga, Begoña, Ibaiondo, Abanto, Rekalde y Basurto-Zorroza. Begoña es el distrito más pequeño con 1,77 km^2 e Ibaiondo el de mayor extensión con 9,65 km^2.

El interés que a nivel internacional suscita la evolución de Bilbao y su modelo de transformación urbana ha quedado patente en 2010 con la participación de la villa en la Exposición Universal Shangai 2010.

En 2010 finalizó la construcción del paraninfo de la UPV, el "Bizkaia Aretoa" en Abandoibarra, zona que es claro ejemplo de la reinvención que la ciudad ha hecho de su trama y dinámica urbana. Además se inaugura el Bilbao Arena, la gran instalación deportiva del nuevo barrio de Miribilla, desligado ese mismo año del Casco Viejo. Dos de los edificios más representativos para la ciudadanía bilbaína resurgen en el centro de la ciudad con vocación de convertirse en nuevos motores de ocio y cultura: La Alhóndiga, antiguo almacén de vinos diseñado por Ricardo Bastida, y el Teatro Campos de estilo modernista, y ahora remodelado completamente.

El Ayuntamiento de Bilbao recibe el Premio Lee Kuan Yew World City Prize en su primera edición, en reconocimiento a su método integrado y de transformación urbana.

Clima

En 2010 Bilbao con una precipitación acumulada de 1.152,1 l/m^2 a lo largo de 165 días ha superado los datos de recogida de lluvias del año anterior. Desde el punto de vista térmico, 2010 se califica como normal pues la temperatura media ha rebasado los 15ºC. A diferencia de 2009 el día más frío del año la temperatura descendió hasta grados negativos, concretamente fue de –0,8ºC. Las temperaturas siguen la tendencia de los últimos años registrándose una media de temperatura máxima de 18ºC y una media entre las temperaturas mínimas de 11,5 ºC.

Principales variables climáticas de Bilbao, (Estación meteorológica Deusto). 2009-2010.

INDICADORES	2009	2010
Temperatura media(ºC)	14,9	14,6
Temperatura máxima absoluta (ºC)	37,7	33,1
Temperatura mínima absoluta (ºC)	0,4	-0,8
Temperatura máxima media (ºC)	18,7	18,0
Temperatura mínima media (ºC)	11,8	11,5
Humedad media diaria (%)	74,5	71,2
Precipitación total (l/m^2)	1.050,9	1.152,1
Precipitación máxima en un día (l/m^2)	69,3	134,8
Precipitación (nº días)	160	165
Velocidad media del viento (km/h)	10,9	11,7
Irradiación media diaria (MJ/m^2)	11,7	11,7
Nº de días de helada	0	1

Fuente: Euskalmet.

Medioambiente

En 2010 El Área de Urbanismo y Medioambiente del Ayuntamiento de Bilbao ha realizado diversas actuaciones dirigidas a la sostenibilidad medioambiental:

- Se presenta el II Plan de Acción Local 2010-2013 de la Agenda 21.
- BIO, la oficina contra el Cambio Climático de Bilbao y Agenda 21 ponen en marcha el proyecto www.biotrueke.org, como punto de personas que quieren intercambiar, vender, regalar, prestar y compartir objetos usados.
- El programa de la Agenda Escolar 21, se desarrolla sobre la propuesta del consumo responsable. Participan 50 centros públicos y privados y 24.938 escolares.
- En el Servicio de Movilidad Urbana Sostenible de Bicicletas durante 2010 se registran 6.841 altas de usuarios, alrededor de un 3,7% más que el año anterior, sumando un total de 24.630 personas registradas en el servicio. El número de préstamos realizados en 2010 asciende a 38.553.
- En 2010 se inauguran tres nuevas áreas recreativas con lo que son ya 19 las existentes en Bilbao ocupando 134 hectáreas, (107 más que en 2006) Junto a los 21 parques urbanos existentes, las zonas de recreo y estancia conforman parte del Anillo Verde y están unidas entre sí por más de 74 kilómetros de paseos que configuran el gran recorrido (GR) de Bilbao.
- Bilbao obtiene por tercera vez el premio Escoba de Platino por mantener un alto nivel de eficacia incorporando las nuevas tecnologías para la gestión de residuos, así como de la limpieza y el medio ambiente.
- Bilbao en 2010 cuenta con 2.909 contenedores para la recogida de masa, 1.054 unidades para el papel y cartón, 813 para el vidrio, 1.434 para envases y 1.455 para pilas. A través del convenio firmado con Diputación, se establece la instalación del 5º contenedor personalizado en Deusto, como proyecto piloto a partir del 2011, siendo la primera localidad vizcaína que pone en marcha un servicio de recogida de residuos para realizar compost de primera calidad. Asimismo, se anuncia por parte del Ayuntamiento la instalación de 95 contenedores repartidos por todos los barrios de la ciudad para la recogida de aceite.
- Además: Aste Berdea, Semana de la Movilidad, Día sin coche 2010 o desarrollo del Anillo Verde.

Distribuidor Resumen ejecutivo

0. Contexto socioeconómico general
1. Territorio, clima y medioambiente
2. Infraestructuras básicas, transportes y comunicaciones
3. Edificios y viviendas
4. Demografía
5. Situación económica de la población y servicios sociales
6. Educación y formación
7. Cultura y deportes
8. Mercado de trabajo
9. Actividad económica
10. Congresos y turismo
11. Sociedad de la información, I+D+i

Infraestructuras básicas

El importante esfuerzo inversor en infraestructuras hidráulicas del Ayuntamiento de Bilbao se muestra en la culminación, en Octubre 2010, de la conexión de los dos depósitos más grandes de Bilbao, Larraskitu y Elejabarri, que garantiza la calidad del suministro, incrementa el autoabastecimiento de la villa al 86% y reduce las fugas de agua en un 20% permitiendo optimizar los recursos propios del pantano de Ordunte.

Transportes y comunicaciones

El Aeropuerto de Bilbao cierra el año 2010 con la recuperación del tránsito de personas, que llega a los 3.888.969 (un 6,4% más que el año anterior), y con la apertura de nuevas conexiones. La carga de mercancías, registra un descenso pero de forma menos acusada que en el 2009. La capital vizcaína inicia la temporada de invierno con vuelos regulares a once ciudades europeas de siete países diferentes.

El Puerto de Bilbao, registra un crecimiento del tráfico total de un 8%, destacando la mercancía general en contenedores que se sitúa en los 5,7 millones de toneladas, lo que supone un 20% más respecto a 2009. Se amplían o refuerzan el número de líneas marítimas y el de puertos conectados con Bilbao.

Según el Consorcio de Transportes de Bizkaia, 173,1 millones de personas han utilizado el transporte público en 2010 en Bizkaia, lo que supone un ligera reducción (-1,4%) respecto al 2009. Metro Bilbao acumula más de la mitad de los viajes realizados en el transporte público y cierra el ejercicio con 88.566.281 (+1,7%). En 2010 arrancan las obras de la Línea 3, que unirá San Antonio de Etxebarri con Matiko. Aumenta ligeramente tanto el número de personas que utilizan FEVE como el de quienes utilizan el tranvía, que invierte así la tendencia de los dos últimos años. Por su parte, Renfe continúa perdiendo clientes en sus líneas de cercanías y se incorpora al Creditrans. Euskotren y Bizkaibus registran una disminución de alrededor del 4% y Bilbobus del -1,27% respecto a 2009.

En el tráfico en la red viaria de Bizkaia vuelve a producirse un decremento. La evolución entre 2005 y 2010 del tráfico de entrada y salida a Bilbao en sus relaciones con su área metropolitana, muestra una estabilización.

Respecto a la movilidad sostenible, el servicio de préstamo gratuito de bicicletas de Bilbao crece un 30%, con 38.553 préstamos y alcanza 24.630 usuarios y usuarias. En 2010 el importe total de las ayudas concedidas para la supresión de las barreras arquitectónicas es de 669.698,71 euros.

El parque móvil de Bilbao continúa con su tendencia y registra un decremento general de casi el 0,9%. El Ayuntamiento de Bilbao, continúa trabajando para identificar zonas de oportunidad para desarrollar nuevos aparcamientos o ampliar el número de plazas de los aparcamientos en superficie ya construidos. Bilbao dispone de 14.089 plazas con OTA repartidas en 11 zonas.

Resumen de los viajeros/as origen-destino Bilbao, por los principales transportes. 2009-2010.

TRANSPORTES	2009	2010
AEROPUERTO	3.654.951	3.888.969
PUERTO DE BILBAO	166.104	165.024
METRO	87.043.712	88.556.281
TRANVÍA DE BILBAO	2.790.000	2.850.000
BIZKAIBUS (líneas origen-destino Bilbao)	28.807.821	27.716.000
TERMIBUS- AUTOBUSES DISCRECIONALES	60.200	52.680
TERMIBUS- AUTOBUSES REGULARES	2.330.937	2.336.144
BILBOBUS	25.754.505	25.425.000
EUSKOTREN (sin tranvía)	6.464.324	6.198.213
FEVE (Bilbao-Balmaseda)	1.345.178	1.345.556
FEVE (Regional)	130.760	125.672
RENFE (Cercanías)	16.126.000	13.910.000
PARQUE VEHÍCULOS	169.812	168.329

Fuentes: Cada organismo y Consorcio de Transportes de Bizkaia.

Distribuidor
Resumen ejecutivo

0. Contexto socioeconómico general
1. Territorio, clima y medioambiente
2. Infraestructuras básicas, transportes y comunicaciones
3. Edificios y viviendas
4. Demografía
5. Situación económica de la población y servicios sociales
6. Educación y formación
7. Cultura y deportes
8. Mercado de trabajo
9. Actividad económica
10. Congresos y turismo
11. Sociedad de la información, I+D+i

EL PRECIO DE LA VIVIENDA ASCIENDE EN LA CAPV UN 4% A PESAR DE LAS 12.516 VIVIENDAS NUEVAS TERMINADAS SIN VENDER.

Viviendas y locales

Bilbao, en una superficie de 4.065 hectáreas, agrupa un total de 11.508 edificios que albergan 156.238 viviendas y 34.525 locales. Respecto al año 2009, el número de viviendas en Bilbao se ha visto incrementado en 606 pisos nuevos, de los que 341 están ubicados en Ibaiondo, 158 en Abando, 85 en Otxarkoaga-Txurdinaga, 46 en Rekalde, 25 en Begoña y 3 en Uribarri. Por el contrario los barrios de Deusto y Basurto-Zorroza ven descender el número de viviendas (28 y 24 viviendas menos respectivamente).

Además el stock de viviendas nuevas terminadas sin vender en la CAPV, en 2010, era de 12.516, lo que supone un 5,28% menos que el año pasado. Las ubicadas en Bizkaia eran 4.754.

El parque de viviendas de Bilbao tiene una antigüedad promedio de 43,6 años, 82 m^2 de superficie media y hay un 23,2% de viviendas que no disponen de ascensor.

En este sentido desde el área de Urbanismo y Medio Ambiente de Bilbao, en 2010, se han concedido 670.000€ en ayudas para financiar la instalación de ascensores y para la supresión de barreras arquitectónicas que han beneficiado a 3.296 viviendas. Además, el organismo municipal Surbisa facilitó 3 millones en subvenciones públicas y promovió inversiones en rehabilitación privada por valor de 14,7 millones de euros.

Variación interanual del número de viviendas de Bilbao por distritos. (%). 2009-2010.

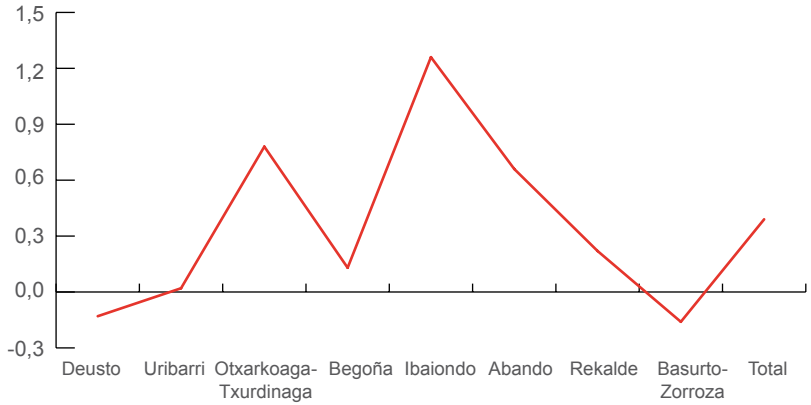

Fuente: Grupo Territorio. Servicio de Relaciones Ciudadanas del Ayuntamiento de Bilbao.

El Observatorio de la Vivienda del Gobierno Vasco sitúa el precio medio de la vivienda libre nueva y usada de la CAPV en 327.900 € lo que representa un incremento interanual del 4% atribuible a la vivienda libre usada que ha llegado a los 330.300 € de media. El precio de la vivienda de Protección Oficial registra en 2010 el primer descenso en una década y se queda en 110.200 €.

En Bilbao el precio medio llega a los 438.600 euros aunque la vivienda media en el distrito de Abando alcanza la cifra más alta del municipio con 630.800.

Cuando se trata de vivienda usada el precio medio en Bilbao desciende hasta los 395.000 euros y oscila entre los 270.800 € en el distrito de Bolueta y los 533.900 € en el de Abando.

Alquilar un piso en Bilbao cuesta una media de 962,4 €/mes en el mercado libre casi 41 euros más que la media de la CAPV; cifra que cae hasta los 420 euros cuando se trata de viviendas de protección oficial pero descenso que mantiene a Bilbao como el municipio más caro en esta modalidad.

En datos del INE, en Bizkaia son 21.355 las nuevas hipotecas constituidas en 2010. De ellas 14.475 corresponden a viviendas. En Bilbao, según el Ministerio de Fomento, se han registrado 3.076 compraventas de vivienda 668 más que el año anterior.

La Estadística de Hipotecas concluye que el importe medio de una hipoteca en Bizkaia es de 153.965.€, que las Cajas de Ahorro concedieron el 51,6% de préstamos, y que lo hicieron a un plazo de 22 años y con un tipo de interés medio del 4,02%.

Viviendas municipales

Viviendas Municipales de Bilbao promueve la venta de inmuebles de protección oficial, así como alquileres sociales, y gestiona, a cierre de 2010, un patrimonio inmobiliario de 3.736 viviendas y 968 locales. El perfil de solicitante es una persona sola, menor de 35 años y con ingresos inferiores a 15.100 euros. La renta media mensual es de 258 euros.

Distribuidor Resumen ejecutivo

0. Contexto socioeconómico general
1. Territorio, clima y medioambiente
2. Infraestructuras básicas, transportes y comunicaciones
3. Edificios y viviendas
4. Demografía
5. Situación económica de la población y servicios sociales
6. Educación y formación
7. Cultura y deportes
8. Mercado de trabajo
9. Actividad económica
10. Congresos y turismo
11. Sociedad de la información, I+D+i

LA POBLACIÓN DE BILBAO DESCIENDE LIGERAMENTE

Bilbao cuenta a Enero de 2010 con 354.071 habitantes censados y concentra el 39% de la población del conjunto de Bilbao metropolitano, y el 31% de la de Bizkaia. Esta cifra supone cerrar el año con cifras negativas de crecimiento y descender un 0,4% con respecto a 2009.

El leve descenso poblacional confirma la regular trayectoria demográfica que mantiene el municipio desde el año 2000.

El saldo vegetativo es negativo al superar en 627 las defunciones a los nacimientos. En 2010 Bilbao con un 8,4 por mil, presenta una tasa bruta de natalidad por debajo de Bizkaia (9,18‰), de la CAPV (9,65‰) y del Estado (10,56‰).

Abando, Deusto y Uribarri, por ese orden, son los distritos que más población pierden. Sólo crece, Ibaiondo que en este año cuenta con 306 vecinos/as más.

Por sexos es mayor la presencia de mujeres que, siendo 186.571, suponen el 52,7% del total de habitantes. Los hombres son 167.500 (47,3%).

La población con respecto a la edad se configura de la siguiente manera: el 15,8% son menores de 20 años, un 62,3% tiene entre 20 y 64, y el 21,9 % es mayor de 65 años. El distrito más joven es Otxarkoaga-Txurdinaga donde los menores de 25 años son el 25,6% de su población total y Uribarri el que cuenta con mayor porcentaje (24,9%) de población que supera los 65 años. La edad media de la población es de 44,46 años.

La evolución del decenio 2000-2010, confirma dos tendencias demográficas: la baja natalidad (3,2% menos de población de 0 a 19 años) y el progresivo envejecimiento de la población (7,8% más de población mayor de 65 años, que ha pasado a ser en 2009 el 21,8% de la población total de Bilbao).

Pirámide poblacional de Bilbao. 2010.

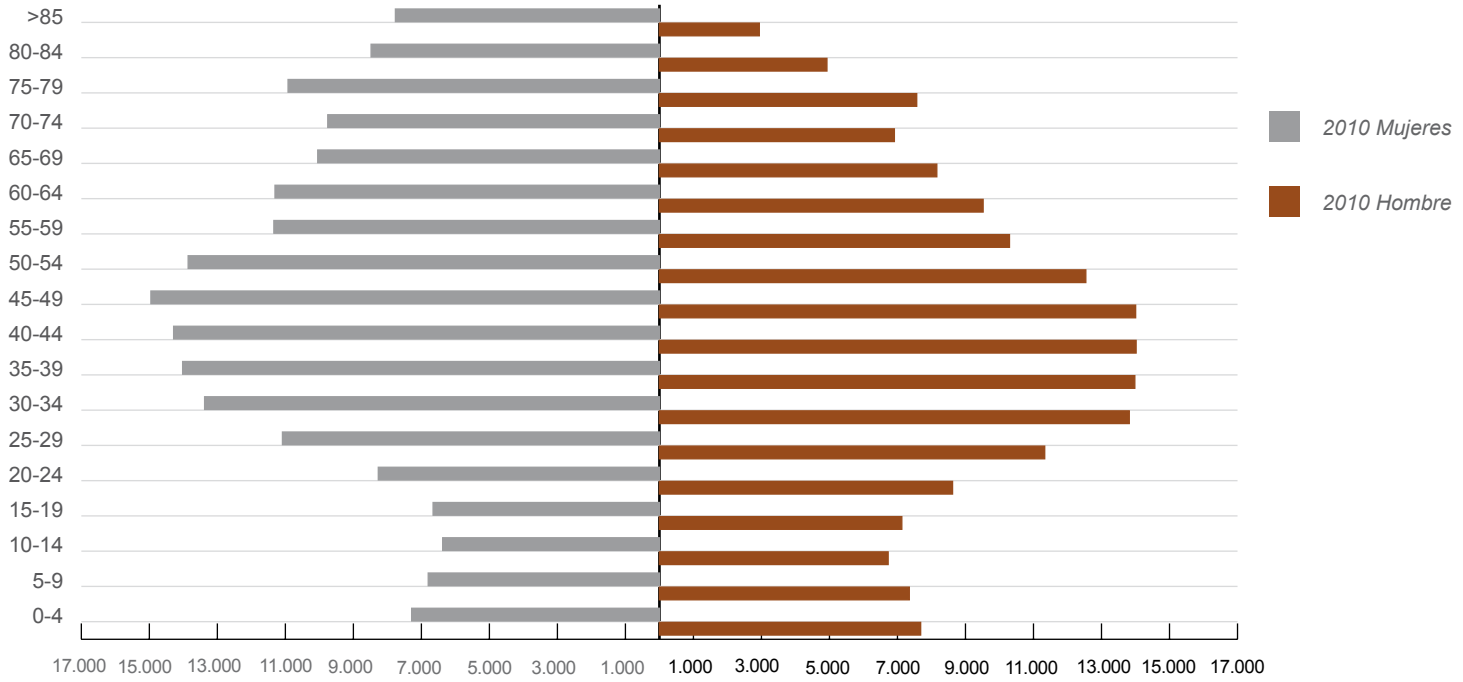

Fuente: Padrón municipal.

Distribuidor
Resumen ejecutivo

0. Contexto socioeconómico general
1. Territorio, clima y medioambiente
2. Infraestructuras básicas, transportes y comunicaciones
3. Edificios y viviendas
4. Demografía
5. Situación económica de la población y servicios sociales
6. Educación y formación
7. Cultura y deportes
8. Mercado de trabajo
9. Actividad económica
10. Congresos y turismo
11. Sociedad de la información, I+D+i

LA POBLACIÓN DE BILBAO DESCIENDE LIGERAMENTE

La densidad poblacional media de Bilbao es de 8.710 Hab./km². Basurto-Zorroza con 4.711 Hab./km² es el distrito de menor densidad, y Abando y Begoña superando los 24.000 habitantes por km² los de mayor.

Evolución de la población de Bilbao, por distritos. 2009-2010.

DISTRITOS	2009	2010	Var. (%)
Deusto	51.656	50.939	-1,4%
Uribarri	38.335	38.154	-0,5%
Otxarkoaga-Txurdinaga	28.518	28.240	-1%
Begoña	43.030	42.661	-0,8%
Ibaiondo	61.029	61.501	0,8%
Abando	51.718	51.687	-0,1%
Rekalde	47.787	47.486	-0,6%
Basurto-Zorroza	33.658	33.403	-0,7%
TOTAL	**355.731**	**354.071**	**-0,4%**

Fuente: Padrón municipal.

Población extranjera

En Bilbao en 2010, los extranjeros y extranjeras alcanzan las 28.865 personas, y representan el 8,1% sobre el total de la población. En el municipio conviven personas de 139 nacionalidades, siendo centro y sudamericanos el 54% del conjunto de la inmigración extranjera de la villa y, entre estos, los procedentes de Bolivia el 30,3%.

La población procedente de Norteamérica (18,6%) y de los países asiáticos (13,4%), fundamentalmente China, son las que más crecen porcentualmente.

Ibaiondo, Rekalde y Deusto concentran el 57,2% de personas extranjeras. Sólo en Ibaiondo reside el 28,1% de la población extranjera total del municipio.

La nacionalidad boliviana es la mayoritaria en los distritos de Deusto, Uribarri, Ibaiondo y Abando, y la colombiana en Otxarkoaga-Txurdinaga, Rekalde y Basurto-Zorroza. Entre los distritos Begoña es la excepción pues es la población procedente de Rumanía la allí mayoritaria, concentrando al 26,1% de la presente en el municipio. Destaca también en la villa la presencia de marroquís, de los que el 46% reside en Ibaiondo. La creciente comunidad china se asienta preferentemente en Rekalde (39%).

Distribuidor
Resumen ejecutivo

0. Contexto socioeconómico general
1. Territorio, clima y medioambiente
2. Infraestructuras básicas, transportes y comunicaciones
3. Edificios y viviendas
4. Demografía
5. Situación económica de la población y servicios sociales
6. Educación y formación
7. Cultura y deportes
8. Mercado de trabajo
9. Actividad económica
10. Congresos y turismo
11. Sociedad de la información, I+D+i

LOS SERVICIOS SOCIALES DE BASE DEL AYUNTAMIENTO DE BILBAO HAN ATENDIDO EN 2010 A 79.581 PERSONAS

La renta familiar media de Bilbao con 39.679€ se sitúa por encima de la media autonómica, de la de Bizkaia, y de la media para el Gran Bilbao y, Vitoria-Gasteiz. Es superada por la capital guipuzcoana (43.893 €) y por municipios como Laukiz, Getxo, Loiu y Lezama que son las localidades con mayor renta familiar de toda la provincia de Bizkaia.

La renta personal media de las capitales de los tres territorios históricos supera el promedio de la C.A. de Euskadi (17.362 €). En primera posición está Donostia- San Sebastián, con 20.056 euros; seguida por Bilbao, con 18.196 euros y por último, Vitoria- Gasteiz, con 17.597 euros.

Abando, Indautxu y Castaños son los barrios con mayor renta personal media en Bilbao. Por el contrario, Iturrigorri-Peñascal, Otxarkoaga y San Francisco, son los enclaves que registran la renta personal media más baja.

En términos de PIB per cápita, la CAPV encabeza la lista con 31.314 euros por habitante, un 26,3% más que la media española que se sitúa en 23.063 euros. Siguen a la CAPV en esta clasificación Navarra con 29.982, la Comunidad de Madrid con 29.963 euros por habitante, y Cataluña con 27.053 euros.

A pesar de la crisis 2010 termina con un crecimiento del PIB en la CAPV del 0,8% lejos del -3,5% del pasado año y por encima de la media en el estado (-0,1).

Según la Encuesta de Condiciones de Vida, que elabora el Instituto Nacional de Estadística (INE), el ingreso medio neto de los hogares de la CAPV se coloca en tercer lugar con 30.456 euros, sólo superado por los ingresos de Navarra (34.409 €) y Madrid (31.468 €).

Según la Encuesta de Presupuestos Familiares el gasto medio por hogar en Euskadi es con.33.868€ el tercero más alto del estado. Los hogares vascos destinaron el 32,85% (11.126€) de su gasto al relacionado con la vivienda. El gasto medio por persona con 13.634€ es el más elevado del estado, concretamente un 22,2% superior a la media nacional.

El porcentaje de consumidores vascos que es titular de un crédito hipotecario se sitúa en el 32,5%. El principal destino de este endeudamiento es la vivienda habitual (77,6%).

Para la mayoría de los consumidores la deuda contraída es soportable (70,1 %) o imperceptible (9,2%). Además el porcentaje de consumidores que perciben la carga de su endeudamiento como “pesado” o “excesivo” se sitúa en el 20,7%.

Como causas del endeudamiento pesado o excesivo se señalan el gasto de la vivienda (47,5%) y los gastos superiores e imprevistos (21,2%).

Evolución de la variación (%) anual del PIB per cápita, por habitante CAPV y territorios históricos 2000-2010.

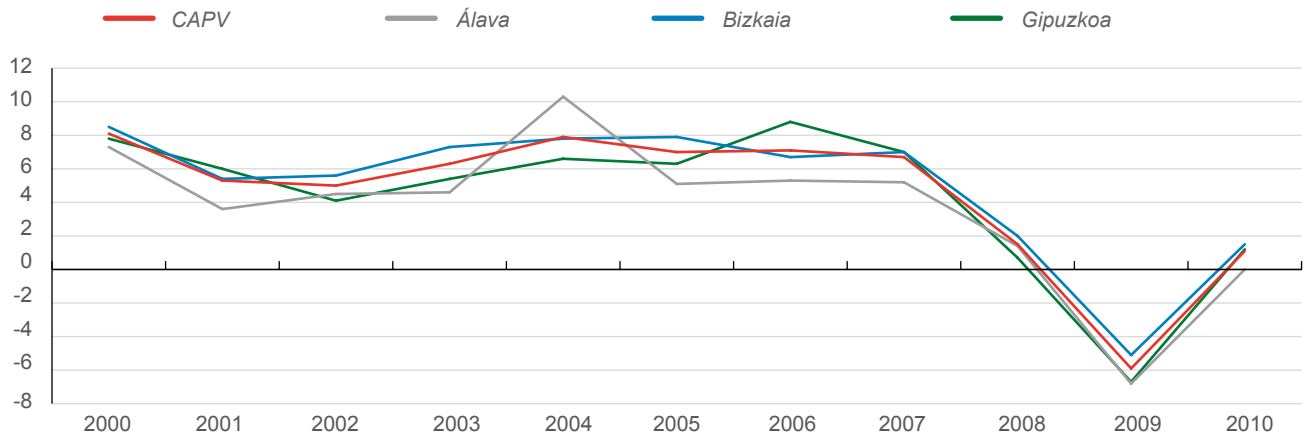

Fuente: Eustat. Cuentas económicas.

Distribuidor
Resumen ejecutivo

0. Contexto socioeconómico general
1. Territorio, clima y medioambiente
2. Infraestructuras básicas, transportes y comunicaciones
3. Edificios y viviendas
4. Demografía
5. Situación económica de la población y servicios sociales
6. Educación y formación
7. Cultura y deportes
8. Mercado de trabajo
9. Actividad económica
10. Congresos y turismo
11. Sociedad de la información, I+D+i

LOS SERVICIOS SOCIALES DE BASE DEL AYUNTAMIENTO DE BILBAO HAN ATENDIDO EN 2010 A 79.581 PERSONAS

Durante el año 2010 el gasto total del sistema de garantía de ingresos en la C.A. de Euskadi ha alcanzado los 389,9 millones de euros y las 55.020 familias perceptoras. El sistema incluye la Renta de Garantía de Ingresos (RGI), las Prestaciones Complementarias de Vivienda (PCV) y las Ayudas de Emergencia Social (AES).

El 35% de las familias perceptoras de RGI en la CAPV,, en dato absoluto 19.267, vive en Bilbao. Ese porcentaje significa un 45% sobre el total de personas perceptoras de Renta Básica en Bizkaia

Los servicios sociales de base del Ayuntamiento de Bilbao han atendido en 2010 a 79.581 personas y en el servicio de ayuda a domicilio a 14.967.

El gasto total que en Bilbao supone la renta de garantía de ingresos, las ayudas de emergencia social y las especiales alcanza la cifra de 118.277.476 €, un 1,7% más que en 2009.

Ibaiondo y Otxarkoaga-Txurdinaga son los distritos que mas prestaciones concentran, y Abando, Deusto y Uribarri los que menos,

Según la última Estadística de Servicios Sociales y Acción social, en Bilbao en el año 2009 se ha incrementado el número de centros de servicios destinados a la población, que han pasado a ser 642, un 3,6% más que los disponibles en el 2008.

El gasto en servicios sociales en la C.A. de Euskadi alcanza en 2009 los 2.122 millones de euros, un 15% más que en 2008. Este gasto representa el 3,3% del PIB vasco y un gasto medio por habitante de 978 euros, de los que el 75% procede de fondos públicos.

Evolución de las ayudas de renta básica, emergencia social y especiales de Bilbao. 2009-2010

TIPO DE AYUDA		2009	2010
Rentas de Garantía Social RGI	Unidades de convivencia	15.469	14.582
	Personas	26.882	24.206
	Gasto (€)	101.828.818	112.689.517
Ayudas de Emergencia social	Unidades de convivencia	9.561	3.984
	Gasto (€)	14.154.346	5.288.022
Ayudas especiales municipales	Unidades de convivencia	151	202
	Gasto (€)	270.254	299.937

Fuente: Área de Acción Social del Ayuntamiento de Bilbao.

Distribuidor
Resumen ejecutivo

0. Contexto socioeconómico general
1. Territorio, clima y medioambiente
2. Infraestructuras básicas, transportes y comunicaciones
3. Edificios y viviendas
4. Demografía
5. Situación económica de la población y servicios sociales
6. Educación y formación
7. Cultura y deportes
8. Mercado de trabajo
9. Actividad económica
10. Congresos y turismo
11. Sociedad de la información, I+D+i

BIZKAIA SIGUE ATRAYENDO ESTUDIANTES Y CONCENTRA EL 52,8% DEL ALUMNADO NO UNIVERSITARIO EN LA RED PUBLICA.

Enseñanza de régimen general no universitaria

El curso 2010-2011, en Bizkaia, la cifra de alumnado de enseñanzas no universitarias en régimen general es de 192.869 personas. Según su distribución por nivel de Enseñanza, la Educación Infantil y Primaria es la más numerosa, con 107.465 estudiantes. Le siguen la Secundaria Obligatoria con 35.787, el Bachillerato con 14.851 inscritos y, por último, la FP con 14.214.

En Bilbao, con los últimos datos disponibles el 44,8% realiza sus estudios en la red pública, concentrando a la mayor parte del alumnado en la red privada, con un 55,2%.

Alumnado de enseñanzas de régimen no universitario de Bizkaia curso 2010-2011, según nivel y titularidad.

ENSEÑANZAS	Red pública	Red privada	Total
Educación Infantil	23.177	24.155	47.332
Educación Primaria	29.075	31.058	60.133
Programas Cualificación Inicial	1.303	1.467	2.770
Educación para Adultos	16.861	384	17.245
Enseñanza Secundaria Obligatoria	15.968	19.819	35.787
Bachillerato	7.796	7.055	14.815
Formación Profesional Grado medio	3.099	2.644	5.743
Formación Profesional Grado superior	4.344	4.127	8.471
Educación Especial: Aprendizaje de tareas	220	317	537
Total	**101.843**	**91.026**	**192.869**

Fuente: Departamento de Educación, Universidades e Investigación del Gobierno Vasco.

Enseñanza universitaria

El alumnado universitario en Bizkaia asciende a 35.355 personas en el curso 2009-2010, que suponen el 55,8% del total de la CAPV y representa un aumento del 0,3% con respecto al año anterior. El 78% acudió a centros públicos y el 22% a privados.

Formación ocupacional y continua

En Bilbao se puede estimar que 4.376 personas han adquirido o mejorado sus competencias y destrezas técnicas tras participar en los 252 cursos de Formación Ocupacional impartidos con apoyo del SPEE.

Inserción laboral

La negativa evolución de los principales indicadores económicos en 2010 ha afectado a los resultados de inserción de la formación ocupacional que, en datos de Lanbide ha bajado hasta el 49,7% en Bilbao, ratificando el mal comportamiento de las contrataciones.

Según la Encuesta de Incorporación a la Vida Activa, que mide la inserción laboral de los titulados de Formación Profesional, el alumnado que finalizó sus estudios en 2008 presenta una tasa de ocupación del 70,2%, descendiendo en 10 puntos respecto al año anterior.

Por último, es relevante el análisis de la evolución en los niveles de inserción de la UPV/EHU. La tasa de ocupación del alumnado de la UPV de la promoción de 2006, (obtenido en 2009, tres años después de la graduación), se sitúa en el 80,4%. Baja siete puntos porcentuales respecto a la encuesta de 2008.

Las tasa de paro de las promociones analizadas ha oscilado entre el 6,6% de la del 2004 y el 12,9% de la del 2001. La última analizada, ha evidenciado el impacto de la coyuntura económica subiendo 4 puntos sobre la del año pasado y alcanzando el 12,1%.

Distribuidor
Resumen ejecutivo

0. Contexto socioeconómico general
1. Territorio, clima y medioambiente
2. Infraestructuras básicas, transportes y comunicaciones
3. Edificios y viviendas
4. Demografía
5. Situación económica de la población y servicios sociales
6. Educación y formación
7. Cultura y deportes
8. Mercado de trabajo
9. Actividad económica
10. Congresos y turismo
11. Sociedad de la información, I+D+i

El reinaugurado Teatro Campos, el centro multidisciplinar Alhóndiga, así como el Polideportivo de Miribilla (dentro del complejo del Palacio de Deportes de Bilbao o Bilbao Arena), se añaden a la completa red de infraestructuras existentes en el municipio.

Cultura

La actividad cultural impulsada desde el Ayuntamiento de Bilbao en el 2010, se ha agrupado en torno a 7 Programas, implementados a través de 38 proyectos. Fruto de esta planificación se han realizado 2.390 actos, con la participación de 357.560 personas. Las Bibliotecas Municipales de Bilbao han recibido 754.166 visitas, y cuentan con 94.174 personas asociadas, mientras BilbaoMusika, registra un total de 1.745 matrículas, y sigue congregando a miles de personas en los conciertos de la Banda Municipal de Música y Txistularis.

[Teatro, danza, audiovisuales y música

El Teatro Arriaga ha programado 67 espectáculos con 269 representaciones y atraído a un total de 174.517 personas, lo que equivale a un incremento de asistencia de un 4,8% respecto al ejercicio anterior. La recaudación del 2010 asciende a un total de 3.317.842 euros.

La edición del programa "Artistas en Residencia" de Bilbao Eszena ha recibido 44 propuestas, siendo 5 las plazas ofertadas. Desde esta entidad, se promueve el programa Zirkuitoa que ha celebrado su décima edición, con la participación de ocho compañías locales. El Festival de Teatro y Danza Contemporánea de Bilbao (BAD) ha cumplido su duodécima edición con 24 compañías participantes, las que ofrecieron ocho estrenos absolutos.

El Palacio Euskalduna ha registrado durante el ejercicio 2010 un nivel de ocupación del 94%. El volumen de reuniones y congresos ha ascendido a 525 mientras la actividad musical y de espectáculos sumó 321 representaciones.

En 2010, tras casi veinte años de inactividad, se reinauguró el Teatro Campos Elíseos. A lo largo del primer año de programación, en su escenario principal se han desarrollado 112 espectáculos artísticos, repartidos en 373 funciones, que han reunido a 96.212 personas.

El Festival Internacional Zinebi, con la inscripción de 3.196 películas y una asistencia de 11.000 personas, se homenajeó al compositor bilbaíno Luis de Pablo, al que se le hizo entrega del Mikeldi de Honor. El Festival Bilbao BBK Live, ha congregado en esta 5ª edición a un total de 76.579 espectadores, cifra que se acerca al récord alcanzado en 2008.

[Museos

El Museo Guggenheim ha sido visitado por 956.417 personas, un 6% más que el año anterior. En cuanto a la procedencia geográfica de quienes visitan el Museo, el porcentaje mayoritario pertenece al visitante extranjero, que con un 62%, incrementa en dos puntos su peso sobre el total.

El Museo de Bellas Artes de Bilbao, atrajo a un total de 191.962 visitas durante 2010. El perfil del visitante sería el de una mujer (52,1% de las visitas), con una edad situada entre los 45-63 años, residente en Bizkaia y que ha visitado el museo en los meses de Mayo o Junio.

El Museo de Reproducciones Artísticas ha recibido durante el año 2010 la visita de 15.287 visitantes, 6.514 personas más que en el año anterior. Además, ha acogido también numerosos eventos culturales y sociales; desfiles de moda, exposiciones, conciertos, … que han congregado a más de 3.000 personas y que han tenido además un efecto dinamizador de la zona de Bilbao La Vieja.

Deporte

Un total de 90.597 personas han hecho uso de las instalaciones deportivas municipales, casi un 11% más que el año 2009, lo que equivale a prácticamente el 25% de la población de Bilbao.

Utilización de espacios culturales y equipamientos deportivos de Bilbao.

Espacios Culturales y/o Deportivos	Asistencia 2010
Museo Guggenheim Bilbao	965.417
Palacio Euskalduna	485.735
Museo Bellas Artes	191.962
Teatro Arriaga	174.517
Campos Eliseos Antzokia	96.212
Bilborock-La Merced	42.736
Escuela Municipal de Música(Nº Matrículas)	1.745
Museo Marítimo	27.274
Museo Diocesano	20.877
Museo de Reproducciones Artísticas	15.287
Festival Bilbao BBK Live	76.579
ZINEBI	11.000
Red de Bibliotecas	754.166
Otra Actividad Cultural Municipal (1)	357.560
Polideportivos Municipales	90.597

(1) Excluidos los datos de equipamientos municipales ya destacados en la tabla.

Distribuidor
Resumen ejecutivo

0. Contexto socioeconómico general
1. Territorio, clima y medioambiente
2. Infraestructuras básicas, transportes y comunicaciones
3. Edificios y viviendas
4. Demografía
5. Situación económica de la población y servicios sociales
6. Educación y formación
7. Cultura y deportes
8. Mercado de trabajo
9. Actividad económica
10. Congresos y turismo
11. Sociedad de la información, I+D+i

Acceso a capítulos completos:
0 Contexto socioeconómico general | 1 Territorio, clima y medioambiente | 2 Infraestructuras básicas, transportes y comunicaciones | 3 Edificios y viviendas | 4 Demografía | 5 Situación económica de la población | 6 Educación y formación | 7 Cultura y deporte | 8 Mercado de trabajo | 9 Actividad económica | 10 Congresos y turismo | 11 Sociedad de la información, I+D+i
Índice

BILBAO FINALIZA 2010 CON UN 12% DE DESEMPLEADOS MÁS Y UN 0,8% MENOS DE AFILIACIONES

Estructura Laboral

El año 2010 en términos de empleo ha logrado frenar la destrucción del empleo que caracterizó el ejercicio anterior. Cabe recordar que después de generarse empleo durante 15 años, en 2009 se produjo una fuerte caída de la ocupación como reflejo de la mala situación económica que se estaba atravesando a consecuencia de la crisis.

En términos de PIB, la caída del 3,8% el pasado año y el ligero crecimiento del 0,3% en el 2010 confirman no ser suficientes para generar empleo. Aunque si hay algo destacable es el buen comportamiento que ha tenido la actividad industrial al crecer un 0,4% en 2010 tras caer un 12,7% en 2009. Esta mejora está estrechamente relacionada con el empuje de las exportaciones durante 2010. A pesar de ello, se han sumado personas a la situación de desempleo y se han destruido empleos netos.

Las afiliaciones de los trabajadores a la Seguridad Social han continuado en 2010 la tendencia decreciente mostrada ya a finales del 2008. Concretamente en Bilbao a finales de 2010 se registran 173.471 personas afiliadas que suponen una merma de 1.404 (- 0,8%).

La actividad que más afiliados pierde es la construcción, seguida de la industria y energía, especialmente la industria manufacturera. Por su lado, en el sector servicios se han ganado cotizantes, aportando en mayor medida las actividades sanitarias, los servicios sociales y la hostelería. También contribuyen, en menor medida la educación y el ámbito doméstico. Las ramas que sufren descensos son las actividades administrativas y servicios auxiliares, seguidas de transporte y almacenamiento, actividades financieras y de seguros y, comercio y reparaciones.

En cuando al desempleo, tras el descenso producido en la cifra de parados durante el segundo trimestre se volvió a incrementar en el tercero y cuarto hasta alcanzar las 25.497 personas inscritas en el Servicio Público de Empleo Estatal. La tasa de paro se eleva al 15,6%. La comparación con el año anterior refleja que hay 2.812 personas más registradas, lo que representa una subida del 12%.

En cuanto al género han sido más afectadas las mujeres, y por edades las personas más maduras y los jóvenes. También ha crecido de forma intensa el grupo de quienes no habían trabajado anteriormente lo que indica que hay nuevos actvos que quieren incorporarse al mercado laboral y éste es incapaz de absorber.

En un análisis más amplio de Bilbao y la metrópoli podemos decir que algo más de un tercio del total de desempleados del territorio de Bizkaia son personas domiciliadas en Bilbao, municipio que ha visto incrementar su cifra de parados (12,4%) en mayor medida que el conjunto del territorio histórico (8%). Tan sólo Barakaldo ha incrementado en mayor porcentaje que Bilbao su cifra de desempleados, con un 15,6% más. El resto de municipios ha registrado un aumento del paro menor, destacando Getxo y Portugalete, con un 3% y un 2,5% respectivamente.

La comparación de Bilbao, en términos de tasas, con su entorno le sitúa en tasas superiores a las de Bizkaia y la de la Comunidad Autónoma, que cuentan con una tasa de paro del 14% y el 13% respectivamente, frente al 15,6% de Bilbao. Aún así, el dato es mejor si lo comparamos con el conjunto del Estado, que registra una tasa de paro del 21,6%.

Tasa de paro según sexo y edad por ámbitos territoriales. Diciembre 2010.

	Bilbao	Bizkaia	País Vasco	Estado
TOTAL	**15,6%**	**14%**	**13%**	**21,6%**
Hombre	13,8%	12,5%	11,6%	18%
Mujer	17,8%	16%	15%	26,7%
< 25 años	18%	16%	14,7%	20,5%
> 25 años	15,5%	14%	13%	22,7%

Fuente: Servicio Público de Empleo Estatal. Elaboración propia.

El colectivo de personas desempleadas de nacionalidad extranjera está siendo especialmente afectado por la mala situación que atraviesa el mercado laboral así, comparando los datos actuales con los registrados a diciembre de 2009, el incremento ha sido del 21,2%. en el caso de Bilbao. El número de personas extranjeras paradas es de 3.287, que representan el 12,9% del total de Bilbao. Dicho incremento ha afectado en mayor medida a los hombres (32,2%) que han sido empleados de una forma muy intensa en sectores como la construcción y la industria, especialmente golpeados por la crisis. Las mujeres han sumado un 14,5% más de desempleadas.

Los contratos registrados a personas residentes en Bilbao han sido 115.994, cifra prácticamente igual a la del año pasado (un 0,6% superior). El incremento del número de contratos registrados se ha dado entre los hombres, con un aumento del 4%, mientras que el número de contratos realizados a mujeres ha disminuido en un 2,3%. Han crecido un 1% los contratos de carácter temporal pero han descendido un 5% los indefinidos.

Distribuidor
Resumen ejecutivo
0. Contexto socioeconómico general
1. Territorio, clima y medioambiente
2. Infraestructuras básicas, transportes y comunicaciones
3. Edificios y viviendas
4. Demografía
5. Situación económica de la población y servicios sociales
6. Educación y formación
7. Cultura y deportes
8. Mercado de trabajo
9. Actividad económica
10. Congresos y turismo
11. Sociedad de la información, I+D+i

BILBAO FINALIZA 2010 CON UN 12% DE DESEMPLEADOS MÁS Y UN 0,8% MENOS DE AFILIACIONES

Evolución de afiliaciones y paro registrado de Bilbao. 2003-2010

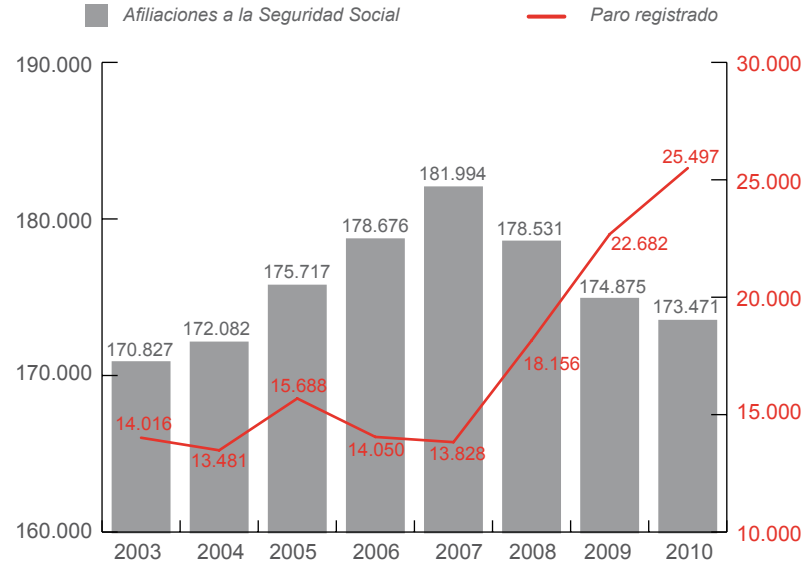

Fuente: Instituto Nacional de la Seguridad Social y Servicio Público de Empleo Estatal.

Siniestralidad Laboral

El número total de personas con baja afectadas por la siniestralidad laboral en la CAPV ha descendido de forma leve en 2010, en un contexto de clara contracción de la actividad y del empleo. La comparación con el año anterior señala que, en el caso de Bilbao, han descendido en un 18% y en Bizkaia un 3%.

El análisis sectorial muestra que, tanto en Bizkaia como en Bilbao, el sector servicios (66,6%) es el que concentra la mayor siniestralidad laboral, le siguen construcción (19,3%) e industria (13%), mientras que el sector primario (1%) tiene una incidencia escasa.

Distribuidor
Resumen ejecutivo

0. Contexto socioeconómico general
1. Territorio, clima y medioambiente
2. Infraestructuras básicas, transportes y comunicaciones
3. Edificios y viviendas
4. Demografía
5. Situación económica de la población y servicios sociales
6. Educación y formación
7. Cultura y deportes
8. Mercado de trabajo
9. Actividad económica
10. Congresos y turismo
11. Sociedad de la información, I+D+i

BILBAO CUENTA CON 36.518 ESTABLECIMIENTOS Y ABANDO CONCENTRA EL 39% DE LOS LOCALES DEL MUNICIPIO

Tejido empresarial de Bilbao

Los establecimientos con actividad en Bilbao ascienden a 36.518, un 6,1% menos que en 2009. El volu-men de ocupación generado suma las 163.511 personas, lo que significa una caída de 12.097 empleos, esto es, una disminución del 6,9%. La media de empleos por establecimiento experimenta un mínimo retroceso, situándose la ratio en 4,47 empleos, frente a los 4,52 de 2009.

Por sectores de actividad, la rama que más establecimientos absorbe, corresponde a Banca, Seguros y Servicios a Empresas con 10.111 establecimientos (27,7% del total), generando 43.726 empleos (26,7% del total), seguida de Comercio y Reparaciones con 8.925 locales (24,4%) y 24.853 empleos (15,2%). Es, sin embargo, Otras Actividades de Servicios la que concentra el mayor número de empleos (45.556).

Distribución de Establecimientos y Empleo por Sectores de Actividad en Bilbao. 2010.

RAMAS DE ACTIVIDAD	Nº ESTABLECIMIENTOS	EMPLEO
Banca, Seguros y Servicios a Empresas	*10.111*	*43.726*
Comercio y Reparación	*8.925*	*24.853*
Otras Actividades de Servicios	*6.049*	*45.556*
Construcción	*4.344*	*14.304*
Transportes, Almacenamiento y Comunicaciones	*2.936*	*17.371*
Hostelería	*2.734*	*9.410*
Industria y Energía	*1.419*	*8.291*
TOTAL	***36.518***	***163.511***

Fuente: Eustat. Directorio de Actividades Económicas.

Atendiendo a su distribución por distritos, Abando consolida su posicionamiento, al aumentar su peso sobre el total de establecimientos existentes, alcanzando el 39% frente al 38,2% del año anterior. La den-sidad empresarial de este distrito se sitúa en los 275,4 establecimientos por cada 1.000 habitantes, que suponiendo un decrecimiento en relación a los 287,4 alcanzados en el 2009, se sitúa muy por encima de la media de Bilbao, que asciende a 103,3 establecimientos en el ejercicio 2010.

Esta densidad media de Bilbao, sigue manteniéndose muy por encima de las ratios de Bizkaia y la CAPV, que también han registrado retrocesos en este indicador, hasta situarse en el 87,7 en el caso del Territorio Histórico y el 85,9 a nivel Comunidad.

Número de Establecimientos y Densidad Empresarial en Bilbao por Distritos 2010.

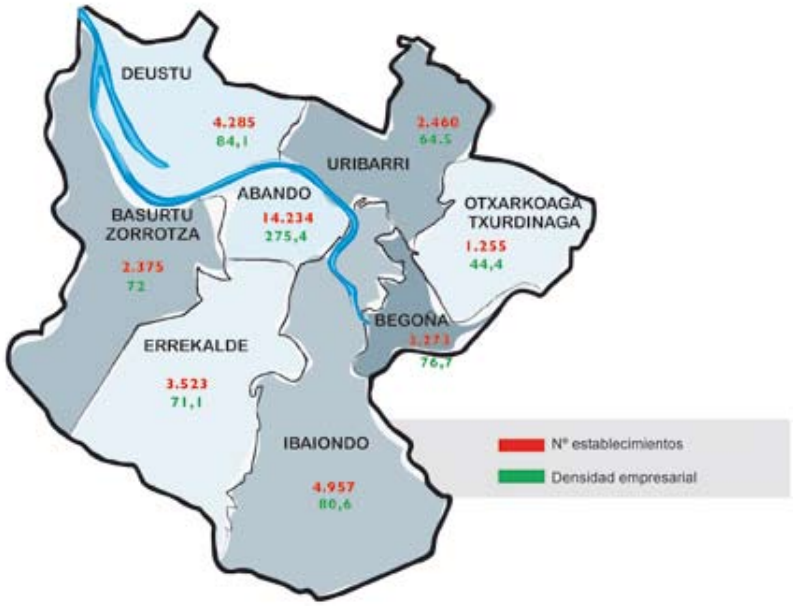

Fuente: Eustat. Directorio de Actividades Económicas. Padrón Municipal.

El resto de distritos del municipio se mueve en parámetros de densidad más parejos, que abarcan desde el 84,1 de Deusto (aglutina el 11,7% sobre el total de establecimientos) el 80,6 de Ibaiondo (13,6%), o el 76,7 de Begoña (9%), hasta el 44,4 de Otxarkoaga-Txurdinaga (3,4%) que marca la cota mínima del municipio.

Observando el tamaño de los establecimientos, el tejido empresarial de Bilbao sigue caracterizándose por su atomización, con un claro predominio de la microempresa. Las entidades con 0 a 2 personas asala-riadas, agrupan al 75,9% de los establecimientos, el tramo 3-5 acumula el 13,5% y por último, un 4,6% se referencia en el segmento 6-9 personas. De esta manera, el 94% (34.315 establecimientos) del tejido empresarial corresponde a microempresas, frente al 4,9% (1.801) de pequeña empresa y un 1,1% (402) a las entidades con 50 o más personas empleadas.

La forma jurídica mayoritaria entre las empresas del municipio, corresponde a la de Persona Jurídica con un 52,5% del total. En relación al ejercicio anterior, esta tipología ha decrecido tanto en términos absolutos, -al registrar 1.645 entida-

Distribuidor Resumen ejecutivo

0. Contexto socioeconómico general
1. Territorio, clima y medioambiente
2. Infraestructuras básicas, transportes y comunicaciones
3. Edificios y viviendas
4. Demografía
5. Situación económica de la población y servicios sociales
6. Educación y formación
7. Cultura y deportes
8. Mercado de trabajo
9. Actividad económica
10. Congresos y turismo
11. Sociedad de la información, I+D+i

BILBAO CUENTA CON 36.518 ESTABLECIMIENTOS Y ABANDO CONCENTRA EL 39% DE LOS LOCALES DEL MUNICIPIO

des menos (-7,9%)-, como en su peso respecto al total (53,6% el pasado año). Las Sociedades Limitadas decrecen igualmente, registrando una reducción del 3,1% y alcanzando el 29,3% sobre el total de las entidades computadas. La única tipología que crece es la de Otras Formas Jurídicas, que asciende un 4,1%, aunque el peso de esta categoría se limita al 1,4% sobre el total.

Comercio minorista bilbao

El peso del comercio minorista sobre el conjunto de actividades empresariales se sitúa en el 16,1% (5.880 establecimientos minoristas), generando el 9,8% del empleo del municipio (16.117 personas). La superfi-cie total de los establecimientos minoristas de Bilbao se retrae levemente, alcanzando los 548.659 m², manteniendo el ratio del ejercicio anterior de 2,7 empleos por comercio.

La rama de actividad con el mayor número de establecimientos comerciales en Bilbao, es la referente a Alimentación, Supermercados y Otros, que suma 1.157 locales activos. Este sector, que constituye el 32,2% sobre el total del comercio minorista, aumenta su peso porcentual un 0,3%. Con unos registros del 19,1% del total, es la de Textil y Calzado la segunda rama de actividad por importancia en la villa, seguida de Otros Productos en Establecimientos Especializados, 16,1% y muy cerca del anterior, con un 16%, Equipamiento de Hogar.

Abando con 1.959 comercios, es el distrito con mayor concentración de establecimientos del municipio, agrupando el 33,3% de los locales. Esta concentración numérica, tiene su correspondencia en el volumen de empleo, ya que el 45% de la masa asalariada de la villa, desempeña sus labores en este distrito. La superficie de los establecimientos de este enclave, supone el 47,3% del total, con una extensión media de 132,4m² y con una media de 3,6 empleos por establecimiento.

En Abando, el tejido comercial se encuentra fundamentalmente compuesto por Textil y Calzado (28,7%) y Otro Comercio al por menor (20,4%), porcentajes superiores a la media del municipio, en cuyos distritos domina, con distinta intensidad, la actividad de Alimentación y afines.

Establecimientos de Comercio Minorista, Empleo y Superficie en Bilbao. 2010.

DISTRITOS	Nº ESTABLECIMIENTOS	Nº EMPLEOS	SUPERFICIE (m²)
Abando	1.959	7.247	259.409
Ibaiondo	1.134	2.677	75.850
Begoña	632	1.437	44.681
Deusto	654	1.620	55.508
Rekalde	531	1.264	52.511
Uribarri	364	732	23.567
Basurto-Zorroza	320	621	20.519
Otxarkoaga-Txurdínaga	210	404	13.342
Desconocido	76	115	3.272
TOTAL	**5.880**	**16.117**	**548.659**

Fuente: Eustat. Directorio de Actividades Económicas.

Distribuidor
Resumen ejecutivo

0. Contexto socioeconómico general
1. Territorio, clima y medioambiente
2. Infraestructuras básicas, transportes y comunicaciones
3. Edificios y viviendas
4. Demografía
5. Situación económica de la población y servicios sociales
6. Educación y formación
7. Cultura y deportes
8. Mercado de trabajo
9. Actividad económica
10. Congresos y turismo
11. Sociedad de la información, I+D+i

Acceso a capítulos completos:
0 Contexto socioeconómico general | 1 Territorio, clima y medioambiente | 2 Infraestructuras básicas, transportes y comunicaciones | 3 Edificios y viviendas | 4 Demografía | 5 Situación económica de la población | 6 Educación y formación | 7 Cultura y deporte | 8 Mercado de trabajo | 9 Actividad económica | 10 Congresos y turismo | 11 Sociedad de la información, I+D+i
Índice

La actividad turística de la CAPV en 2010 registra un incremento del 12,4% en la entrada de visitantes y un 12,3% en las pernoctaciones respecto al año anterior. Con 2.238.699 turistas Euskadi sobrepasa holgadamente los dos millones de visitantes y alcanza el mejor dato de su historia.

Por zonas geográficas crece un 13,6% el turismo de capitales (11,2% Bilbao) y un 13% el de interior. Se mantiene en 1,88 días la estancia media y sube al 43,9% el grado de ocupación hotelera. Para Euskadi la entrada de visitantes procedentes del extranjero asciende un 18,6% y se incrementa en 9,6 puntos porcentuales la de viajeros y viajeras estatales.

Congresos

En 2010, con 1.092 reuniones celebradas se han superado en 71 las del pasado año, lo que supone alcanzar nuevamente una cifra histórica. Los participantes suman 177.976, un 13,4% más que en 2009. La media de 162,9 asistentes por reunión mejora también la del año precedente. El sector tecnológico-industrial y el médico sanitario vuelven a ser para Bilbao los principales generadores de reuniones, con un 22,5% y un 23,4% del total respectivamente.

La evolución en el periodo 2001-2010 presenta una trayectoria sostenida de progresión que supone haber acrecentado en un 133% la cifra de visitantes y en un 109% la de reuniones y continuar afianzando la posición de Bilbao como punto de encuentro estratégico.

Evolución de las reuniones celebradas en Bilbao. 2001-2010

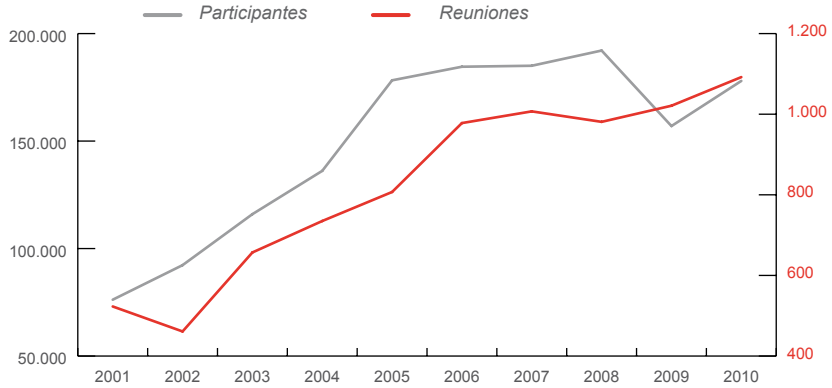

Fuente: Bilbao Convention Bureau.

Actividad turística en Bilbao

En 2010, Bilbao ha recibido a 684.274 personas provenientes del extranjero y del estado. Asemejándose al comportamiento general del sector turístico, esta cifra supone un importante ascenso, del 11,2%, que continua una favorable trayectoria de crecimiento que inició su ciclo en al año 2001 y tuvo su único retroceso en el año 2008.

Bilbao concentra el 30,5% de las 2.238.699 entradas registradas en todo Euskadi, por lo que sigue siendo la capital turística de la CAPV. El 64.4% de visitantes procede del Estado y 35,6% son foráneos, 1,9 puntos porcentuales más que en 2009.

La pernoctaciones han alcanzado la cifra de 1.281.521, un 14% más que en 2009. Las plazas hoteleras ofertadas han aumentado un 5.5% respecto al año pasado llegando a las 2.582.075 plazas/año, repartidas en 55 establecimientos y con una media de 128.6 plazas por establecimiento

Los meses del verano de 2010 suman 207.149 visitantes, 25.675 más que el año precedente, siendo Septiembre el de menor afluencia pero también el de mayor crecimiento comparado, 12.058 visitantes más. Agosto con 74.742, sigue siendo el mes con mayor número de turistas en la villa, turistas que en un 66% se concentran de Mayo a Octubre.

La afluencia de visitantes del turismo convencional y el de reuniones, por su distinta temporalidad, es complementaria logrando minimizar el efecto de la estacionalidad. Así se aprecia en la distribución de las reuniones a lo largo de los meses del año 2010 que oscila entre el valor más elevado (16%) del mes de Noviembre y el más reducido (1%) del mes de Agosto.

Evolución de la estacionalidad comparada de reuniones y turismo. 2010

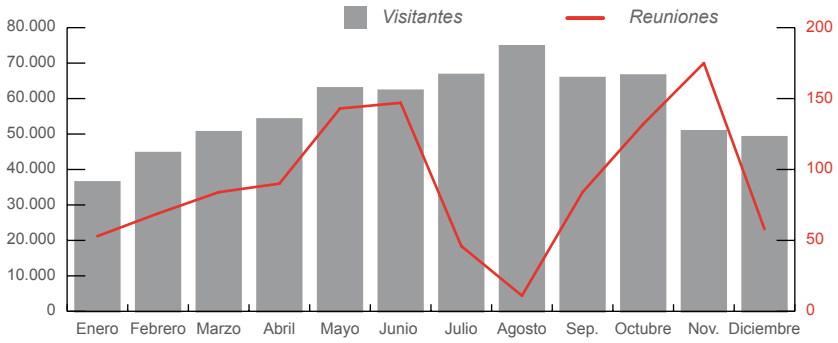

Fuente: Bilbao Convention Bureau.

Distribuidor
Resumen ejecutivo

0. Contexto socioeconómico general
1. Territorio, clima y medioambiente
2. Infraestructuras básicas, transportes y comunicaciones
3. Edificios y viviendas
4. Demografía
5. Situación económica de la población y servicios sociales
6. Educación y formación
7. Cultura y deportes
8. Mercado de trabajo
9. Actividad económica
10. Congresos y turismo
11. Sociedad de la información, I+D+i

EN BILBAO SE INVIERTEN 98,6 MILLONES DE EUROS EN ACTIVIDADES DE INVESTIGACIÓN CIENTÍFICA Y DESARROLLO TECNOLÓGICO.

El sector TIC

El sector de las Tecnologías de la Información y la Comunicación agrupa en la CAPV a 2.099 empresas y ocupa a más de 23.000 personas. Las empresas TIC suponen el 1,2% del total de empresas y son generadoras del 3,1% del PIB de la comunidad.

Es el sector con más empresas innovadoras (8,5% frente al 0,9% de las empresas en general). Su gasto de I+D interna concentra el 8,5% del gasto total, 83 millones de euros; y su gasto en innovación es el 7,4% del gasto total y asciende a 204,4 millones de euros.

Sociedad de la información

Los indicadores de Bilbao de la Sociedad de la Información en empresas y establecimientos en 2010 muestran incrementos en todos los equipamientos, alcanzando en el caso de establecimientos de más de 10 trabajadores cifras cercanas al 100% en la tenencia de ordenador personal, correo electrónico y uso de Internet.

La penetración de Internet en las empresas vascas alcanza al 69,9%, siendo la búsqueda documental (96,1%) junto a la realización de trámites con la administración (84,9%) y la información bancaria (76,8%), los principales usos que de Internet realizan las empresas. Se mantiene el escaso uso de Internet para realizar comercio electrónico: Sólo un 8,3% para las ventas y un 20,9% para las compras de bienes o servicios.

En cuanto a los equipamientos TIC en los hogares de Bizkaia el 61,3% de las familias dispone de ordenador y el 54,4% cuenta con acceso a internet. La banda ancha es la vía de acceso a la red más extendida en Bizkaia y específicamente el ADSL que es la conexión del 58,8% de los hogares con acceso a Internet.

El número de personas que ha comprado a través de Internet ha experimentado un importante crecimiento. En el primer trimestre del año, 32.000 personas más han comprado a través de la Red, lo que supone que 316.100 personas usuarias realizan alguna compra por Internet, con un incremento del 33,6% respecto al primer trimestre de 2009.

Establecimientos de Bilbao por equipamientos de tecnologías de la información y según número de empleos 2010 (% Establecimientos).

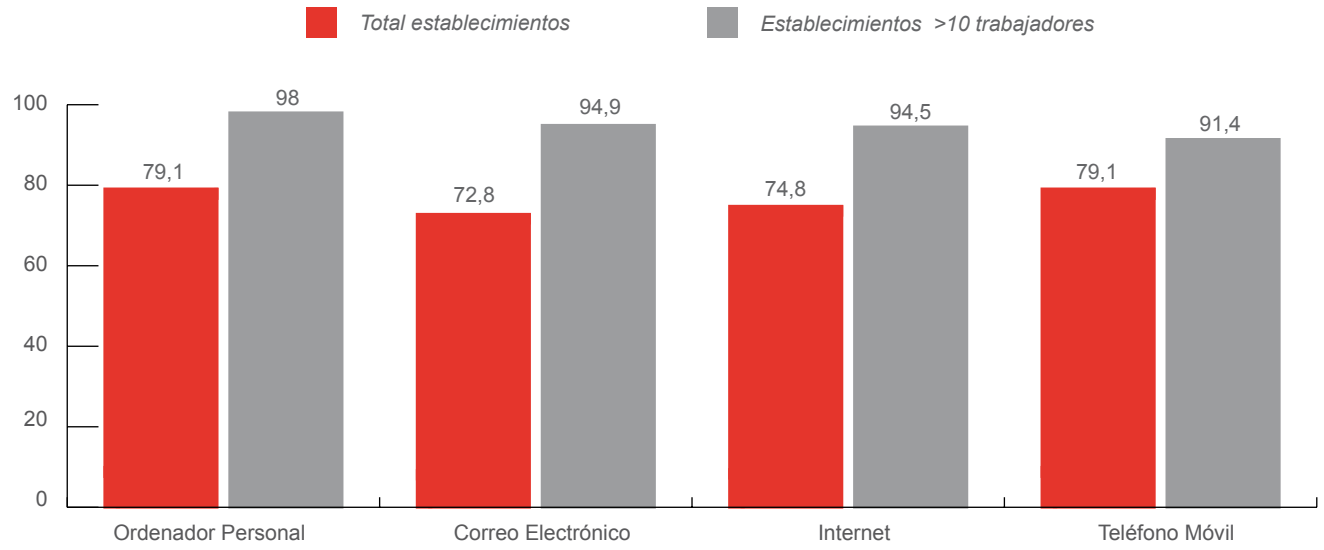

Fuente: Eustat. Encuesta sobre la Sociedad de la Información. ESI-Empresas.

Distribuidor
Resumen ejecutivo

0. Contexto socioeconómico general
1. Territorio, clima y medioambiente
2. Infraestructuras básicas, transportes y comunicaciones
3. Edificios y viviendas
4. Demografía
5. Situación económica de la población y servicios sociales
6. Educación y formación
7. Cultura y deportes
8. Mercado de trabajo
9. Actividad económica
10. Congresos y turismo
11. Sociedad de la información, I+D+i

EN BILBAO SE INVIERTEN 98,6 MILLONES DE EUROS EN ACTIVIDADES DE INVESTIGACIÓN CIENTÍFICA Y DESARROLLO TECNOLÓGICO.

Actividades de investigación y desarrollo tecnológico

La última estadística publicada por el Eustat muestra que en la CAPV, durante el año 2009, se invirtieron un total de 1.281 millones de euros en actividades de investigación científica y desarrollo tecnológico, I+D, un 1,3% más que el año anterior. De ellos 488 millones, (un 1,93% del PIB), se invirtieron en el Gran Bilbao, lo que supone el 80,1% del territorio de Bizkaia y suma el 38,1% del total de inversión en Euskadi. En Bilbao la inversión fue de 98.6 millones de euros.

El gasto en esas actividades alcanza el 1,98% del PIB en la CAPV en 2009, 13 centésimas más que el año anterior, superando la media española y el promedio de la UE-27.

Durante el año 2009, el gasto realizado en actividades para la innovación tecnológica por parte de las empresas vascas supone 2.753,4 millones de euros, (1.263 en Bizkaia), un 1% menos que el año anterior, según Eustat.

En Bilbao el gasto asciende a 297,7 millones de euros, de los que el 65% se han invertido en empresas de más de 10 empleos, siendo la I+D interna destinataria del 35,5% del gasto.

El análisis de las solicitudes realizadas en 2010 a la Oficina de Patentes y Marcas por Bilbao, pone de manifiesto su fuerte capacidad innovadora incluso en tiempos de crisis pues las invenciones (patentes y modelos de utilidad) se han incrementado un 37,5% con respecto al año 2009.

Las 20 patentes y 13 modelos de utilidad solicitados por el municipio de Bilbao suponen el 25% de las mismas modalidades para el conjunto de Bizkaia.

Solicitudes de patentes y marcas en Bilbao y Bizkaia 2010.

SOLICITUDES	BILBAO	% SOBRE BIZKAIA	BIZKAIA
Patentes	20	23,5%	85
Modelos de utilidad	13	27,6%	47
Diseño industrial	9	25%	36
Marcas	380	40,8%	932
Nombres comerciales	38	32.2%	118

Fuente: Oficina Española de Patentes y Marcas.

Distribuidor
Resumen ejecutivo

0. Contexto socioeconómico general
1. Territorio, clima y medioambiente
2. Infraestructuras básicas, transportes y comunicaciones
3. Edificios y viviendas
4. Demografía
5. Situación económica de la población y servicios sociales
6. Educación y formación
7. Cultura y deportes
8. Mercado de trabajo
9. Actividad económica
10. Congresos y turismo
11. Sociedad de la información, I+D+i